



08/231-325/MP
28.04.2026

КИЇВСЬКА МІСЬКА РАДА
V сесія ІХ скликання

Р І Ш Е Н Н Я

Київ

№ _____

Про передачу ПРИВАТНОМУ АКЦІОНЕРНОМУ ТОВАРИСТВУ «ДТЕК КИЇВСЬКІ ЕЛЕКТРОМЕРЕЖІ» земельної ділянки в оренду для експлуатації та обслуговування розподільчого пункту (РП-69) на вул. Мрії, 18-Г у Шевченківському районі міста Києва



599544057

Розглянувши заяву ПРИВАТНОГО АКЦІОНЕРНОГО ТОВАРИСТВА «ДТЕК КИЇВСЬКІ ЕЛЕКТРОМЕРЕЖІ» (код ЄДРПОУ 41946011, місцезнаходження юридичної особи: 04080, місто Київ, вул. Новокостянтинівська, 20) від 25 лютого 2026 року № 72361-010544046-031-03 про передачу в оренду земельної ділянки та додані документи, враховуючи, що земельна ділянка зареєстрована в Державному земельному кадастрі, право комунальної власності територіальної громади міста Києва на яку зареєстровано в установленому порядку (право власності зареєстровано в Державному реєстрі речових прав на нерухоме майно 02 квітня 2014 року, номер відомостей про речове право: 5193772), керуючись статтями 9, 83, 93, 116, 122, 123, 124 Земельного кодексу України, статтями 1212, 1214 Цивільного кодексу України, Законом України «Про оренду землі», пунктом 34 частини першої статті 26 Закону України «Про місцеве самоврядування в Україні», Законом України «Про адміністративну процедуру, Київська міська рада

ВИРІШИЛА:

1. Передати ПРИВАТНОМУ АКЦІОНЕРНОМУ ТОВАРИСТВУ «ДТЕК КИЇВСЬКІ ЕЛЕКТРОМЕРЕЖІ», за умови виконання пункту 2 цього рішення, в оренду на 10 років земельну ділянку площею 0,0165 га (кадастровий номер 8000000000:88:024:0022) для експлуатації та обслуговування

розподільчого пункту (РП-69) (код виду цільового призначення – 14.02 для розміщення, будівництва, експлуатації та обслуговування будівель і споруд об'єктів передачі електричної енергії) на вул. Мрії, 18-Г у Шевченківському районі міста Києва із земель комунальної власності територіальної громади міста Києва у зв'язку із набуттям права власності на нерухоме майно (право власності зареєстровано в Державному реєстрі речових прав на нерухоме майно 30 травня 2018 року, номер відомостей про речове право: 26462125) (категорія земель – землі промисловості, транспорту, електронних комунікацій, енергетики, оборони та іншого призначення), заява ДЦ від 25 лютого 2026 року № 72361-010544046-031-03, справа № **599544057**.

2. ПРИВАТНОМУ АКЦІОНЕРНОМУ ТОВАРИСТВУ «ДТЕК КИЇВСЬКІ ЕЛЕКТРОМЕРЕЖІ»:

2.1. Виконувати обов'язки землекористувача відповідно до вимог статті 96 Земельного кодексу України.

2.2. У місячний строк надати до Департаменту земельних ресурсів виконавчого органу Київської міської ради (Київської міської державної адміністрації) документи, визначені законодавством України, необхідні для укладання договору оренди земельної ділянки (зокрема, охоронний договір на зелені насадження або інформацію уповноваженого органу про відсутність зелених насаджень на земельній ділянці).

2.3. Питання майнових відносин вирішувати в установленому порядку.

2.4. Забезпечити вільний доступ для прокладання нових, ремонту та експлуатації існуючих інженерних мереж і споруд, що знаходяться в межах земельної ділянки.

2.5. Вжити заходів щодо державної реєстрації обмежень у використанні земельної ділянки у порядку, встановленому Законом України «Про Державний земельний кадастр», та дотримуватися зареєстрованих обмежень.

2.6. Питання сплати відновної вартості зелених насаджень або укладання охоронного договору на зелені насадження вирішувати відповідно до рішення Київської міської ради від 27 жовтня 2011 року № 384/6600 «Про затвердження Порядку видалення зелених насаджень на території міста Києва» (із змінами і доповненнями).

2.7. У разі необхідності проведення реконструкції питання оформлення дозвільної та проектно-кошторисної документації вирішувати в порядку, визначеному законодавством України.

3. Запропонувати сплатити безпідставно збережені кошти за користування земельною ділянкою з моменту закінчення строку дії договору оренди земельної ділянки від 02 квітня 2014 року за № 1708 до моменту реєстрації права оренди на земельну ділянку у Державному реєстрі речових прав на нерухоме майно на підставі розрахунку Департаменту земельних ресурсів виконавчого органу Київської міської ради (Київської міської державної адміністрації).

4. Департаменту земельних ресурсів виконавчого органу Київської міської ради (Київської міської державної адміністрації) вжити організаційно-правових заходів щодо виконання пункту 3 цього рішення.

5. Попередити землекористувача, що використання земельної ділянки не за цільовим призначенням тягне за собою припинення права користування нею відповідно до вимог статей 141, 143 Земельного кодексу України.

6. Дане рішення набирає чинності з моменту його прийняття та вважається доведеним до відома заявника з дня його оприлюднення на офіційному вебсайті Київської міської ради і втрачає чинність через дванадцять місяців, у разі якщо протягом цього строку не укладений відповідний договір оренди земельної ділянки.


7. Контроль за виконанням цього рішення покласти на постійну комісію Київської міської ради з питань архітектури, містопланування та земельних відносин.

Київський міський голова

Віталій КЛИЧКО


ПОДАННЯ:

Заступник голови
Київської міської державної
адміністрації з питань здійснення
самоврядних повноважень




Владислав АНДРОНОВ

Директор Департаменту земельних
ресурсів виконавчого органу
Київської міської ради (Київської
міської державної адміністрації)



Валентина ПЕЛИХ

В.о. заступника директора
Департаменту – начальника
юридичного управління Департаменту
земельних ресурсів виконавчого органу
Київської міської ради (Київської
міської державної адміністрації)



Юрій ШПАК

ПОГОДЖЕНО:

Постійна комісія Київської міської ради
з питань архітектури, містопланування
та земельних відносин

Голова

Михайло ТЕРЕНТЬЄВ

Начальник управління правового
забезпечення діяльності
Київської міської ради

Валентина ПОЛОЖИШНИК

Постійна комісія Київської міської
ради з питань житлово-комунального
господарства та паливно-
енергетичного комплексу

Голова

Олександр БРОДСЬКИЙ

ПОЯСНЮВАЛЬНА ЗАПИСКА

№ ПЗН-93368 від 10.03.2026

до проекту рішення Київської міської ради:

**Про передачу ПРИВАТНОМУ АКЦІОНЕРНОМУ
ТОВАРИСТВУ «ДТЕК КИЇВСЬКІ ЕЛЕКТРОМЕРЕЖІ»**

**земельної ділянки в оренду для експлуатації та
обслуговування розподільчого пункту (РП-69) на
вул. Мрії, 18-Г у Шевченківському районі міста Києва**

До справи
№ 599544057



1. Юридична особа:

Назва	ПРИВАТНЕ АКЦІОНЕРНЕ ТОВАРИСТВО «ДТЕК КИЇВСЬКІ ЕЛЕКТРОМЕРЕЖІ»
Перелік засновників (учасників)*	Акціонери згідно реєстру
Кінцевий бенефіціарний власник (контролер)*	АХМЕТОВ РІНАТ ЛЕОНІДОВИЧ, громадянство: Україна, Україна, 01001, місто Київ, вул. Паторжинського Тип бенефіціарного володіння: Непрямий вирішальний вплив Відсоток частки статутного капіталу або відсоток права голосу: 100
Реєстраційний номер:	від 26.02.2026 № 599544057
Станом на 10.03.2026 за даними Державного реєстру санкцій суб'єкт права, в тому числі кінцевий(ві) бенефіціарний(ні) власник(ки), не належить до осіб під санкціями.	

*за даними Єдиного державного реєстру юридичних осіб, фізичних осіб-підприємців та громадських формувань

2. Відомості про земельну ділянку (кадастровий № 8000000000:88:024:0022).

Місце розташування:	м. Київ, р-н Шевченківський, вул. Мрії, 18-Г
Площа:	0,0165 га
Вид та термін користування:	Право в процесі оформлення (оренда на 10 років)
Категорія земель:	землі промисловості, транспорту, електронних комунікацій, енергетики, оборони та іншого призначення
Цільове призначення:	14.02 для розміщення, будівництва, експлуатації та обслуговування будівель і споруд об'єктів передачі електричної енергії (для експлуатації та обслуговування розподільчого пункту (РП-69))
Нормативна грошова оцінка (за попереднім розрахунком*)	223 159 грн 44 коп.

*Наведені розрахунки нормативної грошової оцінки не є остаточними і будуть уточнені відповідно до вимог чинного законодавства при оформленні права на земельну ділянку.

3. Обґрунтування прийняття рішення.

Відповідно до статті 123 Земельного кодексу України, враховуючи, що земельна ділянка зареєстрована в Державному земельному кадастрі (витяг з Державного земельного кадастру про земельну ділянку від 10 березня 2026 року № НВ-0000383432026), право комунальної власності територіальної громади міста Києва на яку зареєстровано в установленому порядку (право власності зареєстровано у Державному реєстрі речових прав на нерухоме майно 02 квітня 2014 року, номер відомостей про речове право: 5193772), Департаментом земельних ресурсів виконавчого органу Київської міської ради (Київської міської державної адміністрації) (далі – Департамент земельних ресурсів) розроблено проект рішення Київської міської ради щодо надання земельної ділянки в постійне користування без зміни її меж та цільового призначення без складання документації із землеустрою.

4. Мета прийняття рішення.

Метою прийняття рішення є забезпечення реалізації встановленого Земельним кодексом України права особи на оформлення права користування земельною ділянкою.

5. Особливі характеристики ділянки.

Наявність будівель і споруд на ділянці:	На земельній ділянці розташована будівля розподільчого пункту № 69 (літ. Б) загальною площею 56,5 кв.м (реєстраційний номер об'єкта нерухомого майна: 1568600880000), яка перебуває у власності ПРИВАТНОГО АКЦІОНЕРНОГО ТОВАРИСТВА «ДТЕК КИЇВСЬКІ ЕЛЕКТРОМЕРЕЖІ» на підставі Акта приймання-передачі майна, майнових і немайнових прав та обов'язків (зобов'язань) між ПАТ «КИЇВЕНЕРГО» та ПРАТ «ДТЕК КИЇВСЬКІ ЕЛЕКТРОМЕРЕЖІ», серія та номер: б/н, виданий 28.02.2018, видавник: ПУБЛІЧНЕ АКЦІОНЕРНЕ ТОВАРИСТВО «КИЇВЕНЕРГО» та ПРИВАТНЕ АКЦІОНЕРНЕ ТОВАРИСТВО «ДТЕК КИЇВСЬКІ ЕЛЕКТРОМЕРЕЖІ», дата державної реєстрації: 30.05.2018, номер відомостей про речове право: 26462125 (інформаційна довідка з Державного реєстру речових прав на нерухоме майно від 10.03.2026 № 467432056).
Наявність ДПТ:	Детальний план території відсутній.
Функціональне призначення згідно з містобудівною документацією:	Відповідно до Генерального плану міста Києва та проекту планування його приміської зони на період до 2020 року, затвердженого рішенням Київської міської ради від 28.03.2002 № 370/1804, та інформації, наявної в базі даних МІАС ЗМД «Містобудівний кадастр м. Києва», земельна ділянка за функціональним призначенням належить до території житлової середньо- та малоповерхової забудови (лист Департаменту містобудування та архітектури виконавчого органу Київської міської ради (Київської міської державної адміністрації) від 05.01.2026 № 055-171).
Правовий режим:	Земельна ділянка належить до земель комунальної власності територіальної громади міста Києва.
Розташування в зеленій зоні:	Земельна ділянка не входить до зеленої зони.
Інші особливості:	Земельна ділянка потрапляє до меж території, на яку визначено планувальне обмеження, а саме: - зона обмеження забудови за умови безпеки польотів (лист Департаменту містобудування та архітектури виконавчого органу Київської міської ради (Київської міської державної адміністрації) від 05.01.2026 № 055-171). Рішенням Київської міської ради від 18.01.2024 № 7621/7662 вулицю Академіка Туполева у Святошинському та Шевченківському районах міста Києва перейменовано на вулицю Мрії. Земельна ділянка (кадастровий номер 8000000000:88:024:0022, площа 0,0165 га) на підставі рішення Київської міської ради від 29.11.2012 № 597/8881 передана в довгострокову оренду на 10 років ПУБЛІЧНОМУ АКЦІОНЕРНОМУ ТОВАРИСТВУ «КИЇВЕНЕРГО» для експлуатації та обслуговування розподільного пункту (РП-69) по вул. Мрії (колишня – вул. Академіка Туполева), 18-г (літ. Б) у Шевченківському районі м. Києва (договір оренди земельної ділянки зареєстрований

Департаментом земельних ресурсів 11.04.2014 за № МЗК-1-00235. Термін дії договору оренди земельної ділянки закінчився 02.04.2024).

Інформація стосовно об'єкта нерухомого майна, розташованого на земельній ділянці з кадастровим номером 8000000000:88:024:0022 на вул. Мрії, 18-Г, надана листами:

- Департаменту комунальної власності м. Києва виконавчого органу Київської міської ради (Київської міської державної адміністрації) від 18.12.2025 № 062/06-13-7059, який повідомив що, в Модулі «Облік та відображення об'єктів нерухомого майна територіальної громади міста Києва» (ІАС «Майно») за ознакою «вул. Мрії (Академіка Туполева), 18-Г» об'єктів не виявлено. Приватизація об'єктів нерухомості за вказаною адресою Департаментом комунальної власності м. Києва виконавчого органу Київської міської ради (Київської міської державної адміністрації) не здійснювалась, договори оренди не укладались;

- Комунального підприємства Київської міської ради «Київське міське бюро технічної інвентаризації» від 23.12.2025 № 062/14-15511;

- Шевченківської районної в місті Києві державної адміністрації від 25.12.2025 № 109-8217, яка повідомила, що серед об'єктів комунальної власності територіальної громади міста Києва, що віднесені до сфери її управління, відсутні об'єкти нерухомості;

- Департаменту з питань державного архітектурно-будівельного контролю міста Києва виконавчого органу Київської міської ради (Київської міської державної адміністрації) від 01.01.2026 № 073-17, який зазначив, що документи, що дають право на виконання підготовчих/будівельних робіт і засвідчують прийняття в експлуатацію закінчених будівництвом об'єктів, не видавались та не реєструвались;

- Департаменту містобудування та архітектури виконавчого органу Київської міської ради (Київської міської державної адміністрації) від 05.01.2026 № 055-171 від 05.01.2026 № 055-171, який повідомив, що містобудівні умови та обмеження для проектування об'єкта будівництва на земельній ділянці не надавались;

- Департаменту територіального контролю міста Києва виконавчого органу Київської міської ради (Київської міської державної адміністрації) від 20.01.2026 № 064-1341, який проінформував, що за результатом обстеження було виявлено споруду, яка візуально має ознаки капітальної.

Проектом рішення запропоновано з урахуванням існуючої судової практики (постанови Верховного Суду від 18.06.2020 у справі № 925/449/19, від 27.01.2021 у справі № 630/269/16, від 10.02.2021 у справі № 200/8930/18) зобов'язати землекористувача сплатити безпідставно збережені кошти за користування земельною ділянкою без правостановлюючих документів на підставі статті 1212 Цивільного кодексу України згідно з розрахунком Департаменту земельних ресурсів.

Зазначаємо, що Департамент земельних ресурсів не може перебирати на себе повноваження Київської міської ради та приймати рішення про передачу або відмову в передачі в оренду

	<p>земельної ділянки, оскільки відповідно до пункту 34 частини першої статті 26 Закону України «Про місцеве самоврядування в Україні» та статей 9, 122 Земельного кодексу України такі питання вирішуються виключно на пленарних засіданнях сільської, селищної, міської ради.</p> <p>Зважаючи на вказане, цей проект рішення направляється для подальшого розгляду Київською міською радою відповідно до її Регламенту.</p>
--	--

6. Стан нормативно-правової бази у даній сфері правового регулювання.

Загальні засади та порядок передачі земельних ділянок у користування зацікавленим особам визначено Земельним кодексом України та Порядком набуття прав на землю із земель комунальної власності у місті Києві, затвердженим рішенням Київської міської ради від 20.04.2017 № 241/2463.

Проект рішення не стосується прав і соціальної захищеності осіб з інвалідністю та не матиме впливу на життєдіяльність цієї категорії.

Проект рішення не містить службової інформації у розумінні статті 6 Закону України «Про доступ до публічної інформації».

Проект рішення не містить інформації про фізичну особу (персональні дані) у розумінні статей 11 та 21 Закону України «Про інформацію» та статті 2 Закону України «Про захист персональних даних».

7. Фінансово-економічне обґрунтування.

Реалізація рішення не потребує додаткових витрат міського бюджету.

Відповідно до Податкового кодексу України, Закону України «Про оренду землі» та рішення Київської міської ради від 18 грудня 2025 року № 313/10780 «Про бюджет міста Києва на 2026 рік» орієнтовний розмір річної орендної плати складатиме: **6 694 грн 78 коп. (3 %)**.


8. Прогноз соціально-економічних та інших наслідків прийняття рішення.

Наслідками прийняття розробленого проекту рішення стане реалізація зацікавленою особою своїх прав щодо користування земельною ділянкою.

Доповідач: директор Департаменту земельних ресурсів **Валентина ПЕЛИХ**

Директор Департаменту земельних ресурсів

Валентина ПЕЛИХ





УКРАЇНА

ВИКОНАВЧИЙ ОРГАН КИЇВСЬКОЇ МІСЬКОЇ РАДИ
(КИЇВСЬКА МІСЬКА ДЕРЖАВНА АДМІНІСТРАЦІЯ)

ДЕПАРТАМЕНТ ТЕРИТОРІАЛЬНОГО КОНТРОЛЮ МІСТА КИЄВА

*вул. Дегтярівська, 31, корпус 2, м. Київ, 03057, тел. (044) 293 12 21
Контактний центр міста Києва (044) 15 51 E-mail: blagodep@kyivcity.gov.ua Код ЄДРПОУ 34926981*

Департамент земельних ресурсів
виконавчого органу Київської міської
ради (Київської міської державної
адміністрації)

Про розміщення об'єкту

У Департаменті територіального контролю міста Києва виконавчого органу Київської міської ради (Київської міської державної адміністрації) розглянуто лист від 17.12.2025 № 057-16698 стосовно розміщення об'єкту на земельній ділянці з кадастровим номером 8000000000:88:024:0022 на вул. Мрії, 18-Г у Шевченківському районі міста Києва.

За результатами розгляду, в межах наданих повноважень, повідомляємо.

Відповідно до статті 19 Конституції України, органи державної влади та органи місцевого самоврядування, їх посадові особи зобов'язані діяти лише на підставі, в межах повноважень та у спосіб, що передбачені Конституцією та законами України.

Департамент територіального контролю міста Києва виконавчого органу Київської міської ради (Київської міської державної адміністрації) є структурним підрозділом виконавчого органу Київської міської ради (Київської міської державної адміністрації) та здійснює свої функції та завдання визначені Положенням про Департамент територіального контролю міста Києва виконавчого органу Київської міської ради (Київської міської державної адміністрації), затвердженого рішенням Київської міської ради від 02.03.2023 № 6010/6051 (у редакції рішення Київської міської ради від 13.07.2023 № 6870/6911).

Головним спеціалістом-інспектором з благоустрою управління (інспекції) контролю за благоустроєм Департаменту територіального контролю міста Києва



ДОКУМЕНТ ІКС ЄІПК СЕД АСКОД (ПІДПИСАНО КВАЛІФІКОВАНИМ
ЕЛЕКТРОННИМ ПІДПИСОМ)

Сертифікат [3FAA9288358EC00304000000EB93360067C8D300](#)
Підписувач [Чірін Костянтин Олександрович](#)
Дійсний з [23.04.2024 0:00:00](#) по [22.04.2026 23:59:59](#)

Департамент територіального
контролю міста Києва



064-1341 від 20.01.2026

здійснено обстеження території та встановлено, що споруда візуально має ознаки капітальної (фотофіксація додається).

Додаток: фотофіксація на 1 арк. у 1 прим.

Заступник директора

Костянтин ЧІРІН

Олександр Кухаренко
Світлана Федосова 293 11 95



ДОКУМЕНТ ІКС ЄІПК СЕД АСКОД (ПІДПИСАНО КВАЛІФІКОВАНИМ
ЕЛЕКТРОННИМ ПІДПИСОМ)

Сертифікат 3FAA9288358EC00304000000EB93360067C8D300

Підписувач Чірін Костянтин Олександрович

Дійсний з 23.04.2024 0:00:00 по 22.04.2026 23:59:59

Департамент територіального
контролю міста Києва



064-1341 від 20.01.2026

Код земельної ділянки: 88:024:0022
Площа: 0.0165 га
Адрес земельної ділянки: Шевченківський район, вул. Мрії, 18-Г
Заявник: ПРИВАТНЕ АКЦІОНЕРНЕ ТОВАРИСТВО «ДТЕК КИЇВСЬКІ ЕЛЕКТРОМЕРЕЖІ»

Вид та термін користування: оренда (02.04.2014 - 02.04.2024)

Цільове призначення: 14.02, для розміщення, будівництва, експлуатації та обслуговування будівель і споруд об'єктів п
ередачі електричної енергії



Sources: Esri, HERE, Garmin, USGS, Intermap, INCREMENT P, NRCan, Esri Japan, METI, Esri China (Hong Kong), Esri Korea, Esri (Thailand), NGCC, (c) OpenStreetMap contributors, and the GIS User Community

ВИТЯГ
з Державного земельного кадастру про земельну ділянку

Номер витягу НВ-0000383432026
Дата формування 10.03.2026
Строк дії три місяці з дати формування
Надано на заяву (запит) Київська міська рада
 10.03.2026, ЗВ-8000015912026

Дані, за якими здійснювався пошук інформації у Державному земельному кадастрі

Кадастровий номер земельної ділянки 8000000000:88:024:0022

Власник (користувач):

Прізвище, власне ім'я, по батькові -----
(за наявності)/наймсування

Податковий номер -----

Унікальний номер запису в Єдиному державному демографічному реєстрі (за наявності) -----

Загальні відомості про земельну ділянку

Кадастровий номер 8000000000:88:024:0022
Місце розташування (адміністративно-територіальна одиниця) м.Київ, Шевченківський р-н, вулиця Академіка Туполева, 18 Г (літ.Б)

Цільове призначення:

Категорія земель Землі промисловості, транспорту, електронних комунікацій, енергетики, оборони та іншого призначення

Вид цільового призначення земельної ділянки 14.02 Для розміщення, будівництва, експлуатації та обслуговування будівель і споруд об'єктів передачі електричної та теплової енергії

Обліковий номер масиву, до складу якого входить земельна ділянка -----

Обліковий номер території, на якій розташовані земельні ділянки, необхідні для розміщення об'єктів, щодо яких відповідно до закону може здійснюватися примусове відчуження земельних ділянок з мотивів суспільної необхідності, до складу якої входить земельна ділянка -----



Обліковий номер функціональної зони, до складу якої входить земельна ділянка -----

Обліковий номер контуру об'єкта будівництва та закінченого будівництвом об'єкта, розташованого на земельній ділянці -----

Обліковий номер меліоративної мережі, складової частини меліоративної мережі, яка забезпечує гідротехнічну меліорацію відповідної земельної ділянки -----

Обліковий номер об'єкта інженерної інфраструктури, що належить до складу відповідної меліоративної мережі, складової частини меліоративної мережі -----

Площа земельної ділянки, гектарів 0.0165

Нормативна грошова оцінка, гривень 175112.30

Дата проведення нормативної грошової оцінки 28.02.2023

Скасований кадастровий номер (номери), у разі коли земельна ділянка створена в результаті поділу/об'єднання -----

Відомості про державну реєстрацію земельної ділянки

Інформація про документацію із землеустрою, на підставі якої здійснена державна реєстрація земельної ділянки Технічна документація із землеустрою щодо встановлення меж земельної ділянки в натурі (на місцевості), 27.12.2013; Товариство з обмеженою відповідальністю "ГЕО-МАКС", Скотський Сергій Володимирович

Орган, який зареєстрував земельну ділянку Головне управління Держземагентства у м. Києві

Дата державної реєстрації земельної ділянки 05.02.2014



Відомості про право власності/право постійного користування згідно з Державним реєстром речових прав на нерухоме майно

Вид права	Право власності
Інформація про власників (користувачів) земельної ділянки	
Прізвище, власне ім'я, по батькові (за наявності)/найменування	Київська міська рада
Громадянство	Відомості з ДРРП не надходили
Реквізити документа, що посвідчує особу	Відомості з ДРРП не надходили
Податковий номер/номер та серія (за наявності) паспорта фізичної особи	22883141
Унікальний номер запису в Єдиному державному демографічному реєстрі (за наявності)	Відомості з ДРРП не надходили
Місце проживання/місцезнаходження	Відомості з ДРРП не надходили
Частка у спільній власності	1
Документ, який є підставою для виникнення права	Закон України "Про внесення змін до деяких законодавчих актів України щодо розмежування земель державної та комунальної власності", Верховна Рада України 06.09.2012 5245-VI;
Документ, що посвідчує право	----

Відомості про оренду, суборенду згідно з Державним реєстром речових прав на нерухоме майно

Орендар:	
Прізвище, власне ім'я, по батькові (за наявності)/найменування	Відомості з ДРРП не надходили
Громадянство	Відомості з ДРРП не надходили
Реквізити документа, що посвідчує особу	Відомості з ДРРП не надходили
Податковий номер/номер та серія (за наявності) паспорта фізичної особи	Відомості з ДРРП не надходили
Унікальний номер запису в Єдиному державному демографічному реєстрі (за наявності)	Відомості з ДРРП не надходили
Місце проживання/місцезнаходження	Відомості з ДРРП не надходили



Площа земельної ділянки, переданої в оренду	Відомості з ДРРП не надходили
Орган, що здійснив державну реєстрацію речового права	Відомості з ДРРП не надходили
Дата державної реєстрації речового права	Відомості з ДРРП не надходили
Строк дії речового права	Відомості з ДРРП не надходили

Суборендар:	
Прізвище, власне ім'я, по батькові (за наявності)/найменування	Відомості з ДРРП не надходили
Громадянство	Відомості з ДРРП не надходили
Реквізити документа, що посвідчує особу	Відомості з ДРРП не надходили
Податковий номер/номер та серія (за наявності) паспорта фізичної особи	Відомості з ДРРП не надходили
Унікальний номер запису в Єдиному державному демографічному реєстрі (за наявності)	Відомості з ДРРП не надходили
Місце проживання/місцезнаходження	Відомості з ДРРП не надходили
Площа земельної ділянки (її частини), переданої в суборенду	Відомості з ДРРП не надходили
Обліковий номер частини земельної ділянки, на яку поширюється дія договору суборенди	Відомості з ДРРП не надходили
Орган, що здійснив державну реєстрацію речового права	Відомості з ДРРП не надходили
Дата державної реєстрації речового права	Відомості з ДРРП не надходили
Строк дії речового права	Відомості з ДРРП не надходили
Додаткові відомості	----

Відомості про земельний сервітут згідно з Державним реєстром речових прав на нерухоме майно

Вид сервітуту	Відомості з ДРРП не надходили
Площа земельної ділянки (її частини), на яку поширюється дія сервітуту	Відомості з ДРРП не надходили



Обліковий номер земельної ділянки (її частини), на яку поширюється дія сервітуту	Відомості з ДРРП не надходили
Підстава для встановлення земельного сервітуту	Відомості з ДРРП не надходили
Орган, що здійснив державну реєстрацію сервітуту	Відомості з ДРРП не надходили
Дата державної реєстрації сервітуту	Відомості з ДРРП не надходили
Строк дії сервітуту	Відомості з ДРРП не надходили
Додаткові відомості	----

Відомості про обтяження згідно з Державним реєстром речових прав на нерухоме майно

Вид обтяження	Відомості з ДРРП не надходили
Опис предмета обтяження	Відомості з ДРРП не надходили
Дата державної реєстрації обтяження	Відомості з ДРРП не надходили
Орган, що здійснив державну реєстрацію обтяження	Відомості з ДРРП не надходили
Документ, який є підставою для виникнення обтяження	Відомості з ДРРП не надходили
Додаткові відомості	----

Відомості про частину земельної ділянки, на якій може проводитися гідротехнічна меліорація

Площа частини земельної ділянки, на якій може проводитися гідротехнічна меліорація	----
Обліковий номер частини земельної ділянки, на якій може проводитися гідротехнічна меліорація	----

Відомості про обмеження у використанні земельної ділянки

Вид обмеження у використанні земельної ділянки	Охоронна зона навколо (уздовж) об'єкта енергетичної системи
Обліковий номер частини земельної ділянки, на яку поширюється дія обмеження у використанні земельної ділянки	----
Площа земельної ділянки (її частини), на яку поширюється дія обмеження	0.0092 гектарів



Підстава для виникнення обмеження у використанні земельної ділянки	Закон 2480-VI, Про землі енергетики та правовий режим спеціальних зон енергетичних об'єктів 09.07.2010
Орган, що здійснив державну реєстрацію обмеження	----
Дата державної реєстрації обмеження	----
Строк дії обмеження	безстроково

Інформація про документи, на підставі яких відомості про обмеження у використанні земель внесені до Державного земельного кадастру

Реквізити заяви про державну реєстрацію обмеження у використанні земель	----
Прізвище, власне ім'я та по батькові (за наявності)/ найменування заявника	----
Інформація про документи, на підставі яких внесені відомості про обмеження у використанні земель	----

Відомості про заходи щодо охорони земель і ґрунтів

Назва та напрям заходу	----
Площа	----
Товщина родючого шару ґрунту, у тому числі об'єм ґрунтової маси	----
Кошторисна вартість запроєктованих робіт	----
Строки проведення	----
Інформація про документи, на підставі яких передбачено здійснення заходу щодо охорони земель і ґрунтів	----

Відомості про ділянки надр, надані у користування відповідно до спеціальних дозволів на користування надрами та актів про надання гірничих відводів, одержаних в порядку інформаційної взаємодії між Державним земельним кадастром, Держгеонадрами та Держпраці (за наявності)

Реєстраційний номер спеціального дозволу на користування надрами	----
Дата видачі спеціального дозволу на користування надрами	----

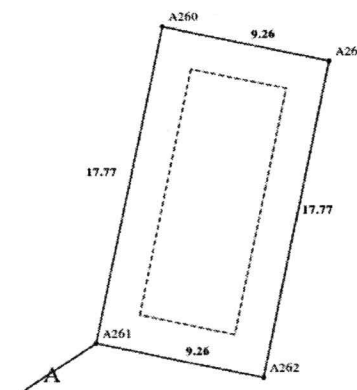


Підстава для надання спеціального дозволу на користування надрами ----
Вид користування надрами ----
Відомості про ділянку надр, що надається у користування ----
Площа ділянки надр, що надається у користування ----
Вид корисної копалини ----
Відомості про особу, якій надано спеціальний дозвіл на користування надрами: ----
Прізвище, власне ім'я та по батькові (за наявності)/ найменування ----
Реєстраційний номер облікової картки платника податків/ серія (за наявності) та номер паспорта фізичної особи/код згідно з ЄДРПОУ ----
Строк дії спеціального дозволу на користування надрами ----
Документ, який засвідчує надання гірничого відводу ----
Відомості про користувача гірничого відводу (за наявності) ----
Найменування/ прізвище, власне ім'я та по батькові (за наявності) ----
Мета надання гірничого відводу ----
Площа проєкції гірничого відводу ----
Строк дії акта про надання гірничого відводу ----

Додаток
до витягу з Державного земельного кадастру
про земельну ділянку
від 10.03.2026 р. № НВ-0000383432026

Кадастровий номер земельної ділянки 8000000000:88:024:0022

КАДАСТРОВИЙ ПЛАН ЗЕМЕЛЬНОЇ ДІЛЯНКИ



Масштаб 1: 250



Створено за допомогою програмного забезпечення Державного земельного кадастру.



Створено за допомогою програмного забезпечення Державного земельного кадастру.

Умовні позначення:

Опис меж:

Від А до А міські землі, не надані у власність чи користування;

КООРДИНАТИ ПОВОРОТНИХ ТОЧОК МЕЖ ЗЕМЕЛЬНОЇ ДІЛЯНКИ

Номер точки	Назва точки	Відстань (метрів)	Координати (м)	
			X	Y

Місце розташування		м.Київ, Шевченківський р-н, вулиця Академіка Туполева, 18 Г (літ.Б)
Цільове призначення	Категорія земель	Землі промисловості, транспорту, електронних комунікацій, енергетики, оборони та іншого призначення
	Код цільового призначення	14.02 Для розміщення, будівництва, експлуатації та обслуговування будівель і споруд об'єктів передачі електричної та теплової енергії
Площа, гектарів		0.0165
Відомості про перенесення в натуру (на місцевість) меж	охоронних зон, прибережних захисних смуг і пляжних зон, зон санітарної охорони, санітарно-захисних зон і зон особливого режиму використання земель (за наявності)	-----
	земельної ділянки (у разі формування земельної ділянки)	-----
	частини земельної ділянки, на якій може проводитися гідротехнічна меліорація (за наявності)	-----
Відомості про контури об'єктів нерухомого майна, меліоративних мереж, складових частин меліоративних мереж та точки водовиділу, розташовані на земельній ділянці (за наявності)		-----
Відомості про встановлені межові знаки (у разі формування земельної ділянки)		-----



Розробник документації із
землеустрою:

Товариство з обмеженою відповідальністю "ГЕО-
МАКС", Скотський Сергій Володимирович
(прізвище, ім'я, по батькові (за наявності) фізичної особи / найменування юридичної особи)

ЕКСПЛІКАЦІЯ ЗЕМЕЛЬНИХ УГІДЬ

Всього земель, гектарів	У тому числі за земельними угіддями, гектарів	
	Землі, які використовуються для технічної інфраструктури	Землі, які використовуються для технічної інфраструктури
1	2	3
Площа земельної ділянки, гектарів 0.0165	0.0092	0.0073





КИЇВСЬКА МІСЬКА РАДА

Терентьєву М. О.
Бродському О. Я.
Положишник В. О.

Прошу розглянути проєкт рішення від 28.04.2026
№ 08/231- 325/ПР в установленому порядку.

Омельченко А. В.

Для контролю за проходженням та тиражування.

Юнаковій С. М.
Пантелєєву П. О. – до відома



Віталій КЛИЧКО

“05” травня 2026 року
№ 08/231 - 325/ПР

08/231-325/MP
28.04.2026



УКРАЇНА

ВИКОНАВЧИЙ ОРГАН КИЇВСЬКОЇ МІСЬКОЇ РАДИ
(КИЇВСЬКА МІСЬКА ДЕРЖАВНА АДМІНІСТРАЦІЯ)
ДЕПАРТАМЕНТ ЗЕМЕЛЬНИХ РЕСУРСІВ

вул. Хрещатик, 32-а, м. Київ, 01001 тел. (044) 202 78 15
Контактний центр міста Києва (044) 15 51 E-mail: kyivland@kyivcity.gov.ua Код ЄДРПОУ 26199097

28.04.2026 № 05715-СЛ-93368

КИЇВСЬКА МІСЬКА РАДА

Департамент земельних ресурсів виконавчого органу Київської міської ради (Київської міської державної адміністрації) відповідно до пункту 3 статті 26 Регламенту Київської міської ради, затвердженого рішенням Київської міської ради від 04.11.2021 № 3135/3176, направляє проект рішення Київської міської ради «Про передачу ПРИВАТНОМУ АКЦІОНЕРНОМУ ТОВАРИСТВУ «ДТЕК КИЇВСЬКІ ЕЛЕКТРОМЕРЕЖІ» земельної ділянки в оренду для експлуатації та обслуговування розподільчого пункту (РП-69) на вул. Мрії, 18-Г у Шевченківському районі міста Києва» (справа № 599544057) для подальшого опрацювання.

Додатки:

- проект рішення Київської міської ради до справи № 599544057 на 3 арк. в 1 примірнику;
- пояснювальна записка до справи № 599544057 на 4 арк. в 1 примірнику;
- витяг з бази даних міського земельного кадастру на 1 арк. в 1 примірнику;
- матеріали супутникової фотозйомки на 1 арк. в 1 примірнику;
- лист Департаменту територіального контролю міста Києва виконавчого органу Київської міської ради (Київської міської державної адміністрації) з фотофіксацією фактичного стану використання земельної ділянки від 20.01.2026 № 064-1341 на 2 арк. в 1 примірнику;
- матеріали справи № 599544057 1 книга в 1 примірнику;
- заява від 25 лютого 2026 року № 72361-010544046-031-03 на 1 арк. в 1 примірнику;

Директор

Валентина ПЕЛИХ

3

Текст проєкту рішення у паперовому вигляді відповідає проєкту в електронному вигляді на USB носії.

Начальник третього відділу
управління землеустрою Департаменту земельних ресурсів
виконавчого органу Київської міської ради
(Київської міської державної адміністрації)



Раїса ОЛЕЩЕНКО