



КИЇВСЬКА МІСЬКА РАДА
V сесія ІХ скликання

Р І Ш Е Н Н Я

Київ

№ _____

Про надання **ПРИВАТНОМУ АКЦІОНЕРНОМУ ТОВАРИСТВУ «ДТЕК КИЇВСЬКІ ЕЛЕКТРОМЕРЕЖІ»** дозволу на розроблення проєкту землеустрою щодо відведення земельної ділянки в оренду для розміщення та обслуговування лінійних об'єктів енергетичної інфраструктури у пров. Сосновому у Деснянському районі міста Києва



201937343

Розглянувши клопотання **ПРИВАТНОГО АКЦІОНЕРНОГО ТОВАРИСТВА «ДТЕК КИЇВСЬКІ ЕЛЕКТРОМЕРЕЖІ»** (код ЄДРПОУ: 41946011, місцезнаходження юридичної особи: 04080, м. Київ, вул. Новокостянтинівська, 20) від 17 жовтня 2025 року № 201937343 про надання дозволу на розроблення проєкту землеустрою щодо відведення земельної ділянки та додані документи, керуючись статтями 9, 123 Земельного кодексу України, Законом України «Про внесення змін до деяких законодавчих актів України щодо розмежування земель державної та комунальної власності», Законом України «Про землі енергетики та правовий режим спеціальних зон енергетичних об'єктів», пунктом 34 частини першої статті 26 Закону України «Про місцеве самоврядування в Україні», Законом України «Про адміністративну процедуру», Київська міська рада

ВИРІШИЛА:

1. Надати **ПРИВАТНОМУ АКЦІОНЕРНОМУ ТОВАРИСТВУ «ДТЕК КИЇВСЬКІ ЕЛЕКТРОМЕРЕЖІ»** дозвіл на розроблення проєкту землеустрою щодо відведення земельної ділянки орієнтовною площею 0,01 га в оренду для розміщення та обслуговування лінійних об'єктів енергетичної інфраструктури у пров. Сосновому у Деснянському районі міста Києва за

рахунок земель комунальної власності територіальної громади міста Києва згідно з план-схемою (додаток до рішення) (справа № 201937343).

2. Дане рішення набирає чинності з моменту його прийняття і вважається доведеним до відома заявника з дня його оприлюднення на офіційному вебсайті Київської міської ради.


3. Контроль за виконанням цього рішення покласти на постійну комісію Київської міської ради з питань архітектури, містопланування та земельних відносин.

Київський міський голова

Віталій КЛИЧКО


ПОДАННЯ:

Заступник голови
Київської міської державної
адміністрації з питань здійснення
самоврядних повноважень




Владислав АНДРОНОВ

Директор Департаменту земельних
ресурсів виконавчого органу
Київської міської ради (Київської
міської державної адміністрації)



Валентина ПЕЛИХ

В.о. начальника юридичного
управління Департаменту земельних
ресурсів виконавчого органу Київської
міської ради (Київської міської
державної адміністрації)



Юрій ШПАК

ПОГОДЖЕНО:

Постійна комісія Київської міської ради
з питань архітектури, містопланування
та земельних відносин

Голова

Михайло ТЕРЕНТЬЄВ

Начальник управління правового
забезпечення діяльності
Київської міської ради

Валентина ПОЛОЖИШНИК

Постійна комісія Київської міської ради
з питань житлово-комунального
господарства та паливно-енергетичного
комплексу

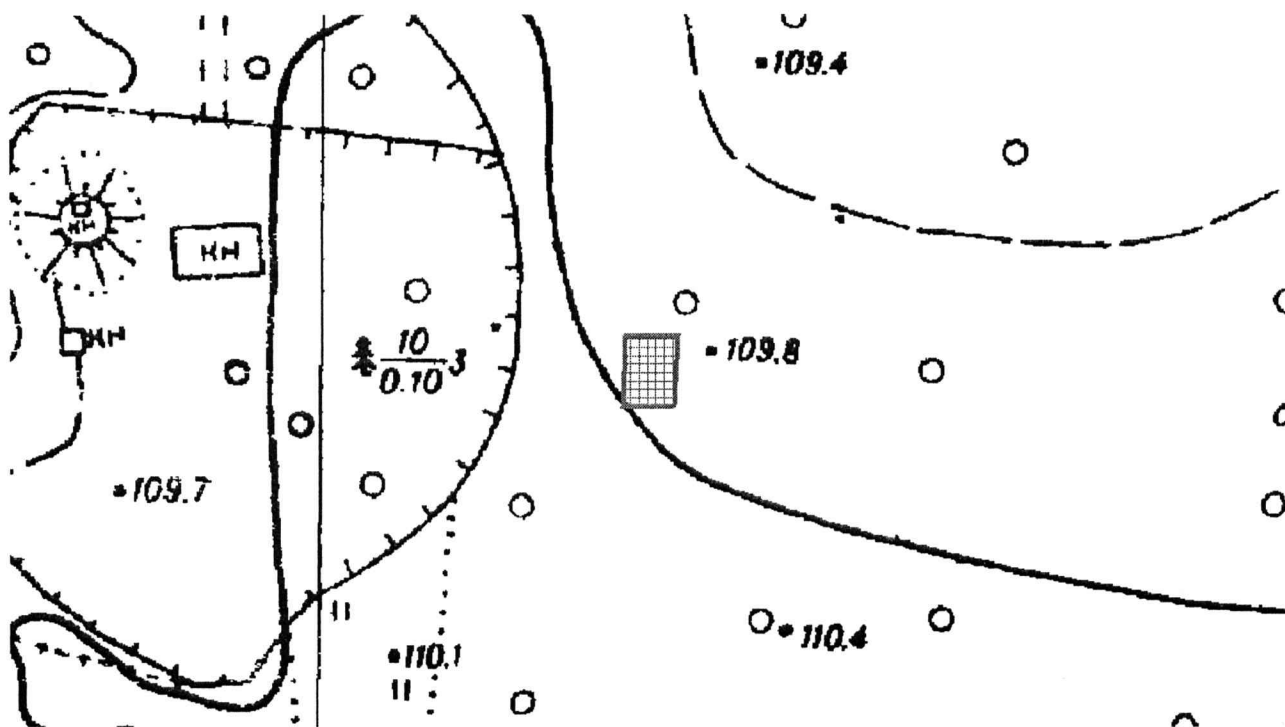
Голова

Олександр БРОДСЬКИЙ

Додаток
до рішення Київської міської ради
від _____ № _____

План-схема
до дозволу на розроблення проекту землеустрою щодо відведення
земельної ділянки

клопотання	від 17.10.2025 № 201937343
код земельної ділянки	62:507:0066
юрідична/фізична особа	ПРИВАТНЕ АКЦІОНЕРНЕ ТОВАРИСТВО «ДТЕК КИЇВСЬКІ ЕЛЕКТРОМЕРЕЖІ»
адреса земельної ділянки	м. Київ, р-н Деснянський, пров. Сосновий
вид землекористування	оренда
вид використання земельної ділянки	для розміщення та обслуговування лінійних об'єктів енергетичної інфраструктури
орієнтовний розмір	0,01 га



Київський міський голова

Віталій КЛИЧКО

ПОЯСНОВАЛЬНА ЗАПИСКА

№ ПЗН-85451 від 27.10.2025

до проекту рішення Київської міської ради:

Про надання ПРИВАТНОМУ АКЦІОНЕРНОМУ ТОВАРИСТВУ «ДТЕК КИЇВСЬКІ ЕЛЕКТРОМЕРЕЖІ» дозволу на розроблення проекту землеустрою щодо відведення земельної ділянки в оренду для розміщення та обслуговування лінійних об'єктів енергетичної інфраструктури у пров. Сосновому у Деснянському районі міста Києва

До справи
№ 201937343



1. Юридична особа:

Назва	ПРИВАТНЕ АКЦІОНЕРНЕ ТОВАРИСТВО «ДТЕК КИЇВСЬКІ ЕЛЕКТРОМЕРЕЖІ»
Перелік засновників (учасників) юридичної особи*	АКЦІОНЕРИ ЗГІДНО РЕЄСТРУ, Розмір частки засновника (учасника): 21728856
Кінцевий бенефіціарний власник (контролер)*	АХМЕТОВ РІНАТ ЛЕОНІДОВИЧ, громадянство: Україна, Україна, 01001, місто Київ, вул. Паторжинського. Тип бенефіціарного володіння: Непрямий вирішальний вплив Відсоток частки статутного капіталу або відсоток права голосу: 100
Клопотання	від 17.10.2025 № 201937343

*за даними Єдиного державного реєстру юридичних осіб, фізичних осіб- підприємців та громадських формувань

2. Відомості про земельну ділянку (обліковий код 62:507:0066).

Місце розташування (адреса)	м. Київ, р-н Деснянський, пров. Сосновий
Орієнтовна площа	0,01 га
Вид та термін користування	право в процесі оформлення (оренда)
Заявлене цільове призначення	для розміщення та обслуговування лінійних об'єктів енергетичної інфраструктури

3. Обґрунтування прийняття рішення.

На клопотання зацікавленої особи відповідно до статей 9, 123 Земельного кодексу України та Порядку набуття прав на землю із земель комунальної власності у місті Києві, затвердженого рішенням Київської міської ради від 20.04.2017 № 241/2463, Департаментом земельних ресурсів виконавчого органу Київської міської ради (Київської міської державної адміністрації) (далі - Департамент земельних ресурсів) розроблено проект рішення Київської міської ради.

4. Мета прийняття рішення.

Метою прийняття рішення є забезпечення реалізації встановленого Земельним кодексом України права особи на оформлення права користування на землю.

5. Особливі характеристики ділянки.

Наявність будівель і споруд на ділянці:	Земельна ділянка вільна від капітальної забудови.
Наявність ДПТ:	Рішенням Київської міської ради від 14.04.2016 № 330/330 затверджено детальний план плану території селища Биківня у Деснянському районі м. Києва (далі – ДПТ).

<p>Функціональне призначення згідно з містобудівною документацією:</p>	<p>Відповідно до ДПТ та інформації, наявної в базі даних Міської інформаційно-аналітичної системи забезпечення містобудівної діяльності «Містобудівний кадастр м. Києва», земельна ділянка за функціональним призначенням відноситься до території вулиць і доріг (лист Департаменту містобудування та архітектури виконавчого органу Київської міської ради (Київської міської державної адміністрації) від 22.10.2025 № 055-14194).</p>
<p>Правовий режим:</p>	<p>Земельна ділянка належить до земель комунальної власності територіальної громади міста Києва.</p>
<p>Розташування в зеленій зоні:</p>	<p>Земельна ділянка не входить до зеленої зони.</p>
<p>Інші особливості:</p>	<p>Відповідно до статті 134 Земельного кодексу України не підлягають продажу, передачі в користування на конкурентних засадах (на земельних торгах) земельні ділянки державної чи комунальної власності у разі, зокрема:</p> <ul style="list-style-type: none"> - будівництва, обслуговування об'єктів інженерної, транспортної, енергетичної інфраструктури, мультимодальних терміналів, об'єктів зв'язку та дорожнього господарства (крім об'єктів дорожнього сервісу). <p>Статтею 1 Закону України «Про землі енергетики та правовий режим спеціальних зон енергетичних об'єктів» встановлено, що лінійний об'єкт енергетичної інфраструктури - комплекс об'єктів енергетичної інфраструктури, включаючи наземні, надземні та підземні об'єкти, пов'язані повітряними та кабельними лініями та призначені для передачі та розподілу електричної енергії, у тому числі електричні підстанції, трансформаторні підстанції.</p> <p>Відповідно до частини третьої статті 24 Закону України «Про регулювання містобудівної діяльності» обмеження щодо передачі (надання) земельних ділянок із земель державної або комунальної власності у власність чи користування фізичним або юридичним особам, не поширюються на випадки надання земельної ділянки для розміщення технічних засобів та/або споруд електронних комунікацій, лінійних об'єктів енергетичної та транспортної інфраструктури (доріг, мостів, естакад).</p> <p>Зазначаємо, що Департамент земельних ресурсів не може перебирати на себе повноваження Київської міської ради та приймати рішення про надання дозволу на розроблення проєкту землеустрою щодо відведення земельної ділянки або про відмову у наданні такого дозволу, оскільки відповідно до пункту 34 частини першої статті 26 Закону України «Про місцеве самоврядування в Україні» та статей 9, 122 Земельного кодексу України такі питання вирішуються виключно на пленарних засіданнях сільської, селищної, міської ради.</p>

	<i>Зважаючи на вказане, цей проєкт рішення направляється для подальшого розгляду Київською міською радою відповідно до її Регламенту.</i>
--	---

6. Стан нормативно-правової бази у даній сфері правового регулювання.

Загальні засади та порядок отримання дозволу на розроблення документації із землеустрою визначено статтями 9, 123 Земельного кодексу України.

Проєкт рішення не стосується прав і соціальної захищеності осіб з інвалідністю та не матиме впливу на життєдіяльність цієї категорії.

Проєкт рішення не містить службову інформацію у розумінні статті 6 Закону України «Про доступ до публічної інформації».

Проєкт рішення не містить інформацію про фізичну особу (персональні дані) у розумінні статей 11 та 21 Закону України «Про інформацію» та статті 2 Закону України «Про захист персональних даних».

7. Фінансово-економічне обґрунтування.

Реалізація рішення не потребує додаткових витрат міського бюджету.

8. Прогноз соціально-економічних та інших наслідків прийняття рішення.

Наслідками прийняття розробленого проєкту рішення стане реалізація зацікавленою особою своїх прав щодо користування земельною ділянкою.

Доповідач: директор Департаменту земельних ресурсів **Валентина ПЕЛИХ**.

Директор Департаменту земельних ресурсів

Валентина ПЕЛИХ

пров. Сосновий

обліковий код 62:507:0066

ПрАТ «ДТЕК КИЇВСЬКІ ЕЛЕКТРОМЕРЕЖІ»



Код земельної ділянки: 62:507:0066

Площа: 0.0065 га

Адрес земельної ділянки: Деснянський район, пров. Сосновий

Заявник: ПРИВАТНЕ АКЦІОНЕРНЕ ТОВАРИСТВО «ДТЕК КИЇВСЬКІ ЕЛЕКТРОМЕРЕЖІ»

Вид та термін користування: оренда

Цільове призначення: 14.02, для розміщення, будівництва, експлуатації та обслуговування будівель і споруд об'єктів п
ередачі електричної енергії



Sources: Esri, HERE, Garmin, USGS, Intermap, INCREMENT P, NRCan, Esri Japan, METI, Esri China (Hong Kong), Esri Korea, Esri (Thailand), NGCC, (c) OpenStreetMap contributors, and the GIS User Community



КИЇВСЬКА МІСЬКА РАДА

Терентьєву М. О.
Бродському О. Я.
Положишник В. О.

Прошу розглянути проект рішення від 11.03.2026
№ 08/231- 226/ПР в установленому порядку.

Омельченко А. В.

Для контролю за проходженням та тиражування.

Юнаковій С. М.
Пантелеєву П. О. – до відома



Віталій КЛИЧКО

“11” березня 2026 року
№ 08/231-226/ПР



УКРАЇНА

ВИКОНАВЧИЙ ОРГАН КИЇВСЬКОЇ МІСЬКОЇ РАДИ
(КИЇВСЬКА МІСЬКА ДЕРЖАВНА АДМІНІСТРАЦІЯ)

ДЕПАРТАМЕНТ ЗЕМЕЛЬНИХ РЕСУРСІВ

вул. Хрещатик, 32-а, м. Київ, 01001 тел. (044) 202 78 15

Контактний центр міста Києва (044) 15 51 E-mail: kyivland@kyivcity.gov.ua Код ЄДРПОУ 26199097

11.03.2026 № 05715-СЛ-85451

КИЇВСЬКА МІСЬКА РАДА

Департамент земельних ресурсів виконавчого органу Київської міської ради (Київської міської державної адміністрації) відповідно до пункту 3 статті 26 Регламенту Київської міської ради, затвердженого рішенням Київської міської ради від 04.11.2021 № 3135/3176, направляє проект рішення Київської міської ради «Про надання ПРИВАТНОМУ АКЦІОНЕРНОМУ ТОВАРИСТВУ «ДТЕК КИЇВСЬКІ ЕЛЕКТРОМЕРЕЖІ» дозволу на розроблення проекту землеустрою щодо відведення земельної ділянки в оренду для розміщення та обслуговування лінійних об'єктів енергетичної інфраструктури у пров. Сосновому у Деснянському районі міста Києва» (справа № 201937343) для подальшого опрацювання.

Додатки:


- проект рішення Київської міської ради до справи № 201937343 на 3 арк. в 1 примірнику;
- пояснювальна записка до справи № 201937343 на 3 арк. в 1 примірнику;
- витяг з бази даних міського земельного кадастру на 1 арк. в 1 примірнику;
- матеріали супутникової фотозйомки на 1 арк. в 1 примірнику;
- фотофіксація фактичного стану використання земельної ділянки на 1 арк. в 1 примірнику;
- матеріали справи № 201937343 на 70 арк. в 1 примірнику;
- заява(у формі клопотання) ПРИВАТНОГО АКЦІОНЕРНОГО ТОВАРИСТВА «ДТЕК КИЇВСЬКІ ЕЛЕКТРОМЕРЕЖІ» від 17.10.2025 № 201937343 на 2 арк. в 1 примірнику.

Директор

Валентина ПЕЛИХ

Текст проєкту рішення у паперовому вигляді відповідає проєкту в електронному вигляді на USB носії.

**Начальник другого відділу
управління землеустрою
Департаменту земельних ресурсів
виконавчого органу Київської міської ради
(Київської міської державної адміністрації)**



Станіслав КОРОСТІЙ