



08/231-271/MP
23.03.2026

КИЇВСЬКА МІСЬКА РАДА
V сесія IX скликання

Р І Ш Е Н Н Я

Київ

№ _____

Про поновлення товариству з обмеженою відповідальністю «ВІВ» договору оренди земельної ділянки від 15 червня 2000 року № 66-6-00005 для розміщення автозаправної станції і комплексу автопослуг на просп. Броварський (напроти птахофабрики) у Дніпровському районі м. Києва



520505851

Розглянувши звернення товариства з обмеженою відповідальністю «ВІВ» (код ЄДРПОУ 30552832, місцезнаходження юридичної особи: 02002, м. Київ, вул. Митрополита Андрея Шептицького, 20-А, кв.30) від 24 лютого 2025 року № 520505851 та відповідно до статей 9, 83, 93 Земельного кодексу України, абзацу четвертого розділу IX «Перехідні положення» Закону України «Про оренду землі», Закону України «Про внесення змін до деяких законодавчих актів України щодо розмежування земель державної та комунальної власності», пункту 34 частини першої статті 26 Закону України «Про місцеве самоврядування в Україні», Закону України «Про адміністративну процедуру», Київська міська рада

ВИРІШИЛА:

1. Поновити з 16 червня 2025 року товариству з обмеженою відповідальністю «ВІВ» на 5 років договір оренди земельної ділянки від 15 червня 2000 року № 66-6-00005 для розміщення автозаправної станції і комплексу автопослуг на просп. Броварський (напроти птахофабрики) у Дніпровському районі м. Києва (кадастровий номер 8000000000:66:461:0001; площа 0,3627 га; код виду цільового призначення – 12.11; справа № 520505851).

2. Встановити, що:

2.1. Річна орендна плата, передбачена у підпункті 2.2 пункту 2 договору оренди земельної ділянки від 15 червня 2000 року № 66-6-00005, визначається на

рівні мінімальних розмірів згідно з рішенням про бюджет міста Києва на відповідний рік.

2.2. Інші умови договору оренди земельної ділянки від 15 червня 2000 року № 66-6-00005 підлягають приведенню у відповідність до законодавства України.

3. Товариству з обмеженою відповідальністю «ВІВ»:

3.1. У місячний строк з дня набрання чинності цим рішенням надати до Департаменту земельних ресурсів виконавчого органу Київської міської ради (Київської міської державної адміністрації) документи, визначені законодавством України, необхідні для підготовки проекту договору про укладення договору оренди земельної ділянки від 15 червня 2000 року № 66-6-00005 на новий строк.

3.2. Дотримуватися обмежень у використанні земельної ділянки, визначених законодавством та зареєстрованих у Державному земельному кадастрі.

4. Дане рішення набирає чинності з моменту його прийняття і вважається доведеним до відома заявника з дня його оприлюднення на офіційному вебсайті Київської міської ради.


5. Контроль за виконанням цього рішення покласти на постійну комісію Київської міської ради з питань архітектури, містопланування та земельних відносин.

Київський міський голова

Віталій КЛИЧКО

ПОДАННЯ:

Заступник голови
Київської міської державної адміністрації
з питань здійснення самоврядних повноважень



Владислав АНДРОНОВ

Директор Департаменту земельних ресурсів
виконавчого органу Київської міської ради
(Київської міської державної адміністрації)



Валентина ПЕЛИХ

В.о. заступника директора Департаменту –
начальника юридичного управління
Департаменту земельних ресурсів
виконавчого органу Київської міської ради
(Київської міської державної адміністрації)



Дмитро РАДЗІЄВСЬКИЙ

ПОГОДЖЕНО:

Постійна комісія Київської міської ради
з питань архітектури, містопланування та
земельних відносин

Голова

Михайло ТЕРЕНТЬЄВ

Начальник управління
правового забезпечення діяльності
Київської міської ради

Валентина ПОЛОЖИШНИК

ПОЯСНЮВАЛЬНА ЗАПИСКА

№ ПЗН-78521 від 25.03.2025

до проекту рішення Київської міської ради:

Про поновлення товариству з обмеженою відповідальністю «ВІВ» договору оренди земельної ділянки від 15 червня 2000 року № 66-6-00005 для розміщення автозаправної станції і комплексу автопослуг на просп. Броварський (напроти птахофабрики) у Дніпровському районі м. Києва

До справи
№ 520505851



1. Юридична особа:

Назва	Товариство з обмеженою відповідальністю «ВІВ» (ЄДРПОУ 30552832)
Перелік засновників (учасників) юридичної особи	БОРОДЕНКО НАТАЛІЯ ПЕТРІВНА, громадянство: Україна, Україна, 02002, місто Київ, вул.Андрея Шептицького Митрополита. Тип бенефіціарного володіння: Прямий вирішальний вплив Відсоток частки статутного капіталу або відсоток права голосу: 80 БОРОДЕНКО ВОЛОДИМИР ВОЛОДИМИРОВИЧ, громадянство: Україна, Україна, 02002, місто Київ, вул.Андрея Шептицького Митрополита. Тип бенефіціарного володіння: Прямий вирішальний вплив Відсоток частки статутного капіталу або відсоток права голосу: 20
Кінцевий бенефіціарний власник (контролер)	-
Клопотання	від 24.02.2025 № 520505851

2. Відомості про земельну ділянку (кадастровий № 8000000000:66:461:0001).

Місце розташування (адреса)	м. Київ, просп. Броварський у Дніпровському районі
Площа	0,3627 га
Вид та термін користування	оренда на 5 років (поновлення)
Код виду цільового призначення	12.11 для розміщення та експлуатації об'єктів дорожнього сервісу (для розміщення автозаправної станції і комплексу автопослуг)
Нормативна грошова оцінка (за попереднім розрахунком*)	11 074 032 грн 43 коп.

* Наведені розрахунки НГО не є остаточними і будуть уточнені відповідно до вимог законодавства при оформленні права на земельну ділянку.

3. Обґрунтування прийняття рішення.

Розглянувши звернення зацікавленої особи, відповідно до Земельного кодексу України, абзацу четвертого розділу IX «Перехідні положення» Закону України «Про оренду землі» та Порядку набуття прав на землю із земель комунальної власності у місті Києві, затвердженого рішенням Київської міської ради від 20.04.2017 № 241/2463, Департаментом земельних ресурсів виконавчого органу Київської міської ради (Київської міської державної адміністрації) розроблено цей проект рішення.

4. Мета прийняття рішення.

Метою прийняття рішення є забезпечення реалізації встановленого Земельним кодексом України права особи на оформлення права користування на землю.

5. Особливі характеристики ділянки.

5. Особливі характеристики ділянки.

Наявність будівель і споруд на ділянці:	<p>Ділянка забудована. З виїздом на місце розташування земельної ділянки з кадастровим номером 8000000000:66:461:0001 встановлено, що на ділянці розміщується АЗС «ОККО», мийка, станція технічного обслуговування автомобілів та кафе (акт обстеження земельної ділянки від 27.02.2025 № ДК/47-АО/2025).</p> <p>Відповідно до інформації з Державного реєстру речових прав на нерухоме майно за товариством з обмеженою відповідальністю «ВІВ» зареєстровано право приватної власності на автозаправну станцію з комплексом автопослуг. Відомості про складові частини об'єкта нерухомого майна:</p> <ul style="list-style-type: none"> - Автозаправна станція, А загальною площею 305,4 кв.м; - Навіс, Б; - Мийка, В, загальною площею 214,1 кв.м. <p>(адреса місця розташування: просп. Броварський у Дніпровському районі м. Києва: реєстраційний номер об'єкта нерухомого майна 165226280000; Номер запису про право власності 2619555 від 24.09.2013).</p>
Наявність ДПТ:	Детальний план території відсутній.
Функціональне призначення згідно з Генпланом:	Переважно територія лісів та лісопарків (існуючі), частково територія вулиць та доріг.
Правовий режим:	<p>Земельна ділянка належить до земель комунальної власності територіальної громади міста Києва відповідно до Закону України «Про внесення змін до деяких законодавчих актів України щодо розмежування земель державної та комунальної власності».</p> <p>Згідно з відомостями Державного земельного кадастру: категорія земель - не визначено, код виду цільового призначення – 12.11.</p>
Розташування в зеленій зоні:	Відповідно до Генерального плану міста Києва та проекту планування його приміської зони на період до 2020 року, затвердженого рішенням Київської міської ради від 28.03.2002 № 370/1804, земельна ділянка за функціональним призначенням переважно відноситься до територій лісів та лісопарків (існуючі).
Інші особливості:	<p>Земельна ділянка площею 0,3627 га на просп. Броварському (напроти птахофабрики) відповідно до рішення Київської міської ради від 23.03.2000 № 53/774 передана на 25 років в оренду товариству з обмеженою відповідальністю «ВІВ» (договір оренди земельної ділянки від 15.06.2000 № 66-6-00005), для розміщення автозаправної станції і комплексу автопослуг.</p> <p>Термін оренди за договором до 15.06.2025.</p> <p>Згідно з довідкою ГУ ДПС у м. Києві від 06.02.2025 № 4802/АП/26-15-52-06-06-Е станом на 06.02.2025 за товариством з обмеженою відповідальністю «ВІВ» податковий борг не обліковується.</p> <p>Частина земельної ділянки розташована в межах червоних ліній.</p>

	<p><i>Зазначаємо, що Департамент земельних ресурсів не може перебирати на себе повноваження Київської міської ради та приймати рішення про поновлення або відмову в поновленні договору оренди земельної ділянки, оскільки відповідно до положень Закону України «Про оренду землі», пункту 34 частини першої статті 26 Закону України «Про місцеве самоврядування в Україні» та статей 9, 122 Земельного кодексу України такі питання вирішуються виключно на пленарних засіданнях сільської, селищної, міської ради.</i></p> <p><i>Зазначене підтверджується, зокрема, рішеннями Верховного Суду від 28.04.2021 у справі № 826/8857/16, від 17.04.2018 у справі № 826/8107/16, від 16.09.2021 у справі № 826/8847/16. Зважаючи на вказане цей проєкт рішення направляється для подальшого розгляду Київською міською радою відповідно до її Регламенту.</i></p>
--	---

6. Стан нормативно-правової бази у даній сфері правового регулювання.

Загальні засади та порядок поновлення договорів оренди земельних ділянок визначено абзацом четвертим розділу IX «Перехідні положення» Закону України «Про оренду землі» і Порядком набуття прав на землю із земель комунальної власності у місті Києві, затвердженим рішенням Київської міської ради від 20.04.2017 № 241/2463.

Проєкт рішення не містить службову інформацію у розумінні статті 6 Закону України «Про доступ до публічної інформації».

Проєкт рішення не стосується прав і соціальної захищеності осіб з інвалідністю та не матиме впливу на життєдіяльність цієї категорії.

Проєкт рішення не містить інформації про фізичну особу (персональні дані) у розумінні статей 11 та 21 Закону України «Про інформацію» та статті 2 Закону України «Про захист персональних даних».

7. Фінансово-економічне обґрунтування.

Реалізація рішення не потребує додаткових витрат міського бюджету.


Відповідно до Податкового кодексу України та рішення Київської міської ради від 05.12.2024 № 426/10234 «Про бюджет міста Києва на 2025 рік» орієнтовний розмір річної орендної плати складатиме: **1 328 883 грн 89 коп. (12%) грн.**

8. Прогноз соціально-економічних та інших наслідків прийняття рішення.

Наслідками прийняття розробленого проєкту рішення стане реалізація зацікавленою особою своїх прав щодо використання земельної ділянки.

Доповідач: директор Департаменту земельних ресурсів **Валентина ПЕЛИХ**

Директор Департаменту земельних ресурсів



Валентина ПЕЛИХ

Код земельної ділянки: 66:461:0001
Площа: 0.3627 га
Адрес земельної ділянки: Дніпровський район, просп. Броварський (напроти птахофабрики)
Заявник: ТОВАРИСТВО З ОБМЕЖЕНОЮ ВІДПОВІДАЛЬНІСТЮ «ВІВ»
Вид та термін користування: оренда (10 р.)
Цільове призначення: 12.11, для розміщення та експлуатації об'єктів дорожнього сервісу



Sources: Esri, HERE, Garmin, USGS, Intermap, INCREMENT P, NRCan, Esri Japan, METI, Esri China (Hong Kong), Esri Korea, Esri (Thailand), NGCC, (c) OpenStreetMap contributors, and the GIS User Community

просп. Броварський (навпроти птахофабрики)

к.н. 8000000000:66:461:0001

ТОВ «ВІВ»





ВИТЯГ
з Державного земельного кадастру про земельну ділянку

Номер витягу	НВ-0000554412025
Дата формування	18.03.2025
Строк дії	три місяці з дати формування
Надано на заяву (запит)	Київська міська рада 18.03.2025, ЗВ-8000030122025

Дані, за якими здійснювався пошук інформації у Державному земельному кадастрі

Кадастровий номер земельної ділянки	8000000000:66:461:0001
-------------------------------------	------------------------

Власник (користувач):

Прізвище, власне ім'я, по батькові (за наявності)/найменування	-----
---	-------

Податковий номер	-----
------------------	-------

Унікальний номер запису в Єдиному державному демографічному реєстрі (за наявності)	-----
---	-------

Загальні відомості про земельну ділянку

Кадастровий номер	8000000000:66:461:0001
-------------------	------------------------

Місце розташування (адміністративно-територіальна одиниця)	м.Київ, р-н Дніпровський, просп. Броварський
--	--

Цільове призначення:

Категорія земель	Не визначено
------------------	--------------

Вид цільового призначення земельної ділянки	12.11 Для розміщення та експлуатації об'єктів дорожнього сервісу
--	---

Обліковий номер масиву, до складу якого входить земельна ділянка	-----
---	-------

Обліковий номер території, на якій розташовані земельні ділянки, необхідні для розміщення об'єктів, щодо яких відповідно до закону може здійснюватися примусове відчуження земельних ділянок з мотивів суспільної необхідності, до складу якої входить земельна ділянка	-----
---	-------

Обліковий номер функціональної зони, до складу якої входить земельна ділянка	-----
--	-------



Обліковий номер контуру об'єкта будівництва та закінченого будівництвом об'єкта, розташованого на земельній ділянці	-----
Обліковий номер меліоративної мережі, складової частини меліоративної мережі, яка забезпечує гідротехнічну меліорацію відповідної земельної ділянки	-----
Обліковий номер об'єкта інженерної інфраструктури, що належить до складу відповідної меліоративної мережі, складової частини меліоративної мережі	-----
Площа земельної ділянки, гектарів	0.3627
Нормативна грошова оцінка, гривень	6197453.56
Дата проведення нормативної грошової оцінки	14.05.2019
Скасований кадастровий номер (номери), у разі коли земельна ділянка створена в результаті поділу/об'єднання	-----

Відомості про державну реєстрацію земельної ділянки

Інформація про документацію із землеустрою, на підставі якої здійснена державна реєстрація земельної ділянки	Проект землеустрою щодо відведення земельних ділянок, 04.05.2000;
Орган, який зареєстрував земельну ділянку	Київське міське управління земельних ресурсів
Дата державної реєстрації земельної ділянки	15.06.2000



Відомості про право власності/право постійного користування згідно з Державним реєстром речових прав на нерухоме майно

Вид права	Відомості з ДРРП не надходили
Інформація про власників (користувачів) земельної ділянки	
Прізвище, власне ім'я, по батькові (за наявності)/найменування	Відомості з ДРРП не надходили
Громадянство	Відомості з ДРРП не надходили
Реквізити документа, що посвідчує особу	Відомості з ДРРП не надходили
Податковий номер/номер та серія (за наявності) паспорта фізичної особи	Відомості з ДРРП не надходили
Унікальний номер запису в Єдиному державному демографічному реєстрі (за наявності)	Відомості з ДРРП не надходили
Місце проживання/місцезнаходження	Відомості з ДРРП не надходили
Частка у спільній власності	Відомості з ДРРП не надходили
Документ, який є підставою для виникнення права	Відомості з ДРРП не надходили
Документ, що посвідчує право	-----

Відомості про оренду, суборенду згідно з Державним реєстром речових прав на нерухоме майно

Орендар:

Прізвище, власне ім'я, по батькові (за наявності)/найменування	Відомості з ДРРП не надходили
Громадянство	Відомості з ДРРП не надходили
Реквізити документа, що посвідчує особу	Відомості з ДРРП не надходили
Податковий номер/номер та серія (за наявності) паспорта фізичної особи	Відомості з ДРРП не надходили
Унікальний номер запису в Єдиному державному демографічному реєстрі (за наявності)	Відомості з ДРРП не надходили
Місце проживання/місцезнаходження	Відомості з ДРРП не надходили



Площа земельної ділянки, переданої в оренду	Відомості з ДРРП не надходили
Орган, що здійснив державну реєстрацію речового права	Відомості з ДРРП не надходили
Дата державної реєстрації речового права	Відомості з ДРРП не надходили
Строк дії речового права	Відомості з ДРРП не надходили

Суборендар:

Прізвище, власне ім'я, по батькові (за наявності)/найменування	Відомості з ДРРП не надходили
Громадянство	Відомості з ДРРП не надходили
Реквізити документа, що посвідчує особу	Відомості з ДРРП не надходили
Податковий номер/номер та серія (за наявності) паспорта фізичної особи	Відомості з ДРРП не надходили
Унікальний номер запису в Єдиному державному демографічному реєстрі (за наявності)	Відомості з ДРРП не надходили
Місце проживання/місцезнаходження	Відомості з ДРРП не надходили
Площа земельної ділянки (її частини), переданої в суборенду	Відомості з ДРРП не надходили
Обліковий номер частини земельної ділянки, на яку поширюється дія договору суборенди	Відомості з ДРРП не надходили
Орган, що здійснив державну реєстрацію речового права	Відомості з ДРРП не надходили
Дата державної реєстрації речового права	Відомості з ДРРП не надходили
Строк дії речового права	Відомості з ДРРП не надходили
Додаткові відомості	-----

Відомості про земельний сервітут згідно з Державним реєстром речових прав на нерухоме майно

Вид сервітуту	Відомості з ДРРП не надходили
Площа земельної ділянки (її частини), на яку поширюється дія сервітуту	Відомості з ДРРП не надходили



Обліковий номер земельної ділянки (її частини), на яку поширюється дія сервітуту	Відомості з ДРРП не надходили
Підстава для встановлення земельного сервітуту	Відомості з ДРРП не надходили
Орган, що здійснив державну реєстрацію сервітуту	Відомості з ДРРП не надходили
Дата державної реєстрації сервітуту	Відомості з ДРРП не надходили
Строк дії сервітуту	Відомості з ДРРП не надходили
Додаткові відомості	-----

Відомості про обтяження згідно з Державним реєстром речових прав на нерухоме майно

Вид обтяження	Відомості з ДРРП не надходили
Опис предмета обтяження	Відомості з ДРРП не надходили
Дата державної реєстрації обтяження	Відомості з ДРРП не надходили
Орган, що здійснив державну реєстрацію обтяження	Відомості з ДРРП не надходили
Документ, який є підставою для виникнення обтяження	Відомості з ДРРП не надходили
Додаткові відомості	-----

Відомості про частину земельної ділянки, на якій може проводитися гідротехнічна меліорація

Площа частини земельної ділянки, на якій може проводитися гідротехнічна меліорація	-----
Обліковий номер частини земельної ділянки, на якій може проводитися гідротехнічна меліорація	-----

Відомості про обмеження у використанні земельної ділянки

Вид обмеження у використанні земельної ділянки	-----
Обліковий номер частини земельної ділянки, на яку поширюється дія обмеження у використанні земельної ділянки	-----
Площа земельної ділянки (її частини), на яку поширюється дія обмеження	-----



Підстава для виникнення обмеження у використанні земельної ділянки	-----
Орган, що здійснив державну реєстрацію обмеження	-----
Дата державної реєстрації обмеження	-----
Строк дії обмеження	-----

Інформація про документи, на підставі яких відомості про обмеження у використанні земель внесені до Державного земельного кадастру

Реквізити заяви про державну реєстрацію обмеження у використанні земель	-----
Прізвище, власне ім'я та по батькові (за наявності)/ найменування заявника	-----
Інформація про документи, на підставі яких внесені відомості про обмеження у використанні земель	-----

Відомості про заходи щодо охорони земель і ґрунтів

Назва та напрям заходу	-----
Площа	-----
Товщина родючого шару ґрунту, у тому числі об'єм ґрунтової маси	-----
Кошторисна вартість запроєктованих робіт	-----
Строки проведення	-----
Інформація про документи, на підставі яких передбачено здійснення заходу щодо охорони земель і ґрунтів	-----

Відомості про ділянки надр, надані у користування відповідно до спеціальних дозволів на користування надрами та актів про надання гірничих відводів, одержаних в порядку інформаційної взаємодії між Державним земельним кадастром, Держгеонадрами та Держпраці (за наявності)

Реєстраційний номер спеціального дозволу на користування надрами	-----
Дата видачі спеціального дозволу на користування надрами	-----



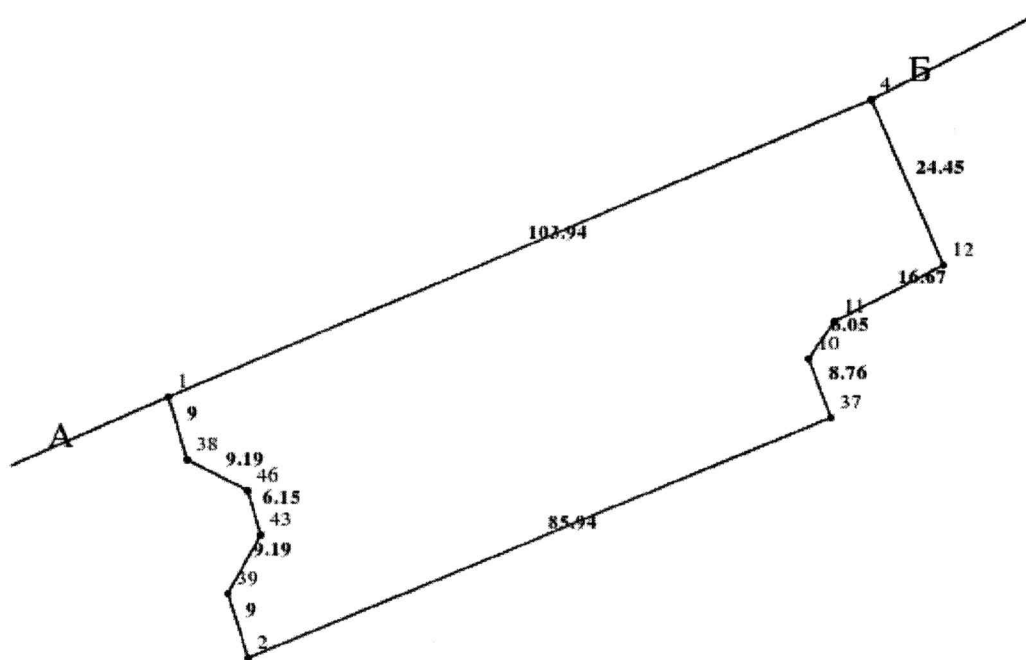
Підстава для надання спеціального -----
дозволу на користування надрами
Вид користування надрами -----
Відомості про ділянку надр, що -----
надається у користування
Площа ділянки надр, що надається -----
у користування
Вид корисної копалини -----
Відомості про особу, якій
надано спеціальний дозвіл на
користування надрами:
Прізвище, власне ім'я та -----
по батькові (за наявності)/
найменування
Реєстраційний номер облікової -----
картки платника податків/ серія
(за наявності) та номер паспорта
фізичної особи/код згідно з
ЄДРПОУ
Строк дії спеціального дозволу на -----
користування надрами
Документ, який засвідчує надання -----
гірничого відводу
Відомості про користувача
гірничого відводу (за наявності)
Найменування/ прізвище, власне -----
ім'я та по батькові (за наявності)
Мета надання гірничого відводу -----
Площа проекції гірничого відводу -----
Строк дії акта про надання -----
гірничого відводу



Додаток
до витягу з Державного земельного кадастру
про земельну ділянку
від 18.03.2025 р. № НВ-0000554412025

Кадастровий номер земельної ділянки 8000000000:66:461:0001

КАДАСТРОВИЙ ПЛАН ЗЕМЕЛЬНОЇ ДІЛЯНКИ



Масштаб 1: 1000



Умовні позначення:

Опис меж:

Від А до Б Землі заг. корист.(просп.Броварський);

Від Б до А Дарницьке лісопаркове господарство;



КООРДИНАТИ ПОВОРОТНИХ ТОЧОК МЕЖ ЗЕМЕЛЬНОЇ ДІЛЯНКИ

Номер точки	Назва точки	Відстань (метрів)	Координати (м)	
			X	Y

Місце розташування		м.Київ, р-н Дніпровський, просп. Броварський
Цільове призначення	Категорія земель	Не визначено
	Код цільового призначення	12.11 Для розміщення та експлуатації об'єктів дорожнього сервісу
Площа, гектарів		0.3627
Відомості про перенесення в натуру (на місцевість) меж	охоронних зон, прибережних захисних смуг і пляжних зон, зон санітарної охорони, санітарно-захисних зон і зон особливого режиму використання земель (за наявності)	-----
	земельної ділянки (у разі формування земельної ділянки)	-----
	частини земельної ділянки, на якій може проводитися гідротехнічна меліорація (за наявності)	-----
Відомості про контури об'єктів нерухомого майна, меліоративних мереж, складових частин меліоративних мереж та точки водовиділу, розташовані на земельній ділянці (за наявності)		-----
Відомості про встановлені межові знаки (у разі формування земельної ділянки)		-----

Розробник документації із
землеустрою:

(прізвище, власне ім'я, по батькові (за наявності) фізичної особи / найменування юридичної особи)



ЕКСПЛІКАЦІЯ ЗЕМЕЛЬНИХ УГІДЬ

Всього земель, га	У тому числі за земельними угіддями, га:
Площа земельної ділянки, га 0.3627	





КИЇВСЬКА МІСЬКА РАДА

Терентьеву М. О.
Положишник В. О.

Окопичу О. Ю.
Бродському О. Г.
Товмасяну В. Р.
Москалю Д. Д.

Прошу розглянути проєкт рішення від 23.03.2026
№ 08/231 - 271/ПР в установленому порядку.

Тхорику С. М.

Прошу опрацювати в межах компетенції управління

Омельченко А. В.

Для контролю за проходженням та тиражування.

Пащенко П. О. - до відома
Кувальському О. Ю. - до відома
Мондріцькому В. М. - до відома



Віталій КЛИЧКО

“24” березня 2026 року
№ 08/231 - 271/ПР



УКРАЇНА

ВИКОНАВЧИЙ ОРГАН КИЇВСЬКОЇ МІСЬКОЇ РАДИ
(КИЇВСЬКА МІСЬКА ДЕРЖАВНА АДМІНІСТРАЦІЯ)

ДЕПАРТАМЕНТ ЗЕМЕЛЬНИХ РЕСУРСІВ

вул. Хрещатик, 32-а, м. Київ, 01001 тел. (044) 202 78 15

Контактний центр міста Києва (044) 15 51 E-mail: kyivland@kyivcity.gov.ua Код ЄДРПОУ 26199097

23.03.2026 № 05715-СЛ-78521

КИЇВСЬКА МІСЬКА РАДА

Департамент земельних ресурсів виконавчого органу Київської міської ради (Київської міської державної адміністрації) відповідно до пункту 3 статті 26 Регламенту Київської міської ради, затвердженого рішенням Київської міської ради від 04.11.2021 № 3135/3176, направляє проєкт рішення Київської міської ради «Про поновлення товариству з обмеженою відповідальністю «ВІВ» договору оренди земельної ділянки від 15 червня 2000 року № 66-6-00005 для розміщення автозаправної станції і комплексу автопослуг на просп. Броварський (напроти птахофабрики) у Дніпровському районі міста Києва» (справа № 520505851) для подальшого опрацювання.

Додатки:

- проєкт рішення Київської міської ради до справи № 520505851 в 1 примірнику;
- пояснювальна записка до справи № 520505851 в 1 примірнику;
- витяг з бази даних міського земельного кадастру в 1 примірнику;
- матеріали супутникової фотозйомки в 1 примірнику;
- копія акта обстеження земельної ділянки від 27.02.2025 № ДК/47-АО/2025 з фото в 1 примірнику;
- витяг з Державного земельного кадастру про земельну ділянку від 18.03.2025 № НВ-0000554412025 в 1 примірнику;
- фотофіксація фактичного стану використання земельної ділянки в 1 примірнику на 2 аркушах;
- матеріали справи № 520505851 в 1 примірнику.

Директор

Валентина ПЕЛИХ

Текст проєкту рішення у паперовому вигляді відповідає проєкту в електронному вигляді на USB носії.

**В. о. начальника відділу орендних відносин
управління ринку земель
Департаменту земельних ресурсів
виконавчого органу Київської міської ради
(Київської міської державної адміністрації)**



Ганна РОМАНЕНКО