

08/231-236/ПР  
13.03.2025



**КИЇВСЬКА МІСЬКА РАДА**  
V сесія ІХ скликання

**Р І Ш Е Н Н Я**

Київ

№ \_\_\_\_\_

**Про виправлення помилок, допущених у відомостях Державного земельного кадастру щодо меж земельних ділянок та інших відомостей про земельні ділянки під час затвердження технічної документації із землеустрою щодо інвентаризації земель** Проект

Відповідно до статей 9, 20, 79<sup>1</sup>, 83, 122, 186 Земельного кодексу України, статей 35, 57 Закону України «Про землеустрій», Закону України «Про Державний земельний кадастр», Закону України «Про внесення змін до деяких законодавчих актів України щодо розмежування земель державної та комунальної власності», пункту 34 частини першої статті 26 Закону України «Про місцеве самоврядування в Україні», Порядку проведення інвентаризації земель, затвердженого постановою Кабінету Міністрів України від 05 червня 2019 року № 476, Порядку ведення Державного земельного кадастру, затвердженого постановою Кабінету Міністрів України від 17 жовтня 2012 року № 1051, рішення Київської міської ради від 10 вересня 2015 року № 958/1822 «Про інвентаризацію земель міста Києва» та враховуючи те, що земельні ділянки зареєстровані в Державному земельному кадастрі, розглянувши технічну документацію із землеустрою щодо інвентаризації земель, проте на час проведення інвентаризації земель в частині земельних ділянок було допущено помилки щодо визначення щодо меж земельних ділянок та інших відомостей про земельні ділянки Київська міська рада

**ВИРІШИЛА:**

1. Внести такі зміни до рішень Київської міської ради:

1.1. у пункті 11 додатку до рішення Київської міської ради від 02.11.2023 № 7272/7313 «Про затвердження технічної документації із землеустрою щодо інвентаризації земель» позицію щодо земельної ділянки 8000000000:72:012:0007 виключити;

1.2. у пункті 17 додатку до рішення Київської міської ради від 04.07.2024 № 1712/9678 «Про затвердження технічної документації із землеустрою щодо

інвентаризації земель» позицію щодо земельної ділянки 8000000000:85:425:0024 виключити;

1.3. пункти 2-3 рішення Київської міської ради від 11.04.2024 № 432/8398 «Про затвердження технічної документації із землеустрою щодо інвентаризації земель» виключити;

1.4. у пункті 2 додатку до рішення Київської міської ради від 11.04.2024 № 432/8398 «Про затвердження технічної документації із землеустрою щодо інвентаризації земель» позицію щодо земельної ділянки 8000000000:79:221:0215 виключити;

1.5. у пункті 4 додатку до рішення Київської міської ради від 19.09.2024 № 108/9916 «Про затвердження технічної документації із землеустрою щодо інвентаризації земель» позицію щодо земельної ділянки 8000000000:62:004:0102 виключити.

2. Департаменту земельних ресурсів виконавчого органу Київської міської ради (Київської міської державної адміністрації) вжити заходів щодо виправлення помилок, допущених у відомостях Державного земельного кадастру щодо меж земельних ділянок та інших відомостей про земельні ділянки відповідно до пункту 1 цього рішення.

3. Контроль за виконанням цього рішення покласти на постійну комісію Київської міської ради з питань архітектури, містопланування та земельних відносин.

**Київський міський голова**

**Віталій КЛИЧКО**

ПОДАННЯ:

Заступник міського голови –  
секретар Київської міської ради



Володимир БОНДАРЕНКО

ПОГОДЖЕНО

Постійна комісія Київської міської ради  
з питань архітектури, містопланування  
та земельних відносин  
Голова

Михайло ТЕРЕНТЬЄВ

Начальник управління правового  
забезпечення діяльності Київської  
міської ради

Валентина ПОЛОЖИШНИК

## **ПОЯСНЮВАЛЬНА ЗАПИСКА**

**до проєкту рішення Київської міської ради**

**«Про виправлення помилок, допущених у відомостях Державного земельного кадастру щодо меж земельних ділянок та інших відомостей про земельні ділянки під час затвердження технічної документації із землеустрою щодо інвентаризації земель»**

**1. Опис проблем, для вирішення яких підготовлено проєкт рішення Київської ради, обґрунтування відповідності та достатності передбачених у проєкті рішення Київської ради механізмів і способів вирішення існуючих проблем, а також актуальності цих проблем для територіальної громади міста Києва.**

Відповідно до рішення Київської міської ради від 10.09.2015 № 958/1822 «Про інвентаризацію земель міста Києва» та на виконання Міської цільової програми використання та охорони земель міста Києва на 2022-2025 роки, затвердженої рішенням Київської міської ради від 07.10.2021 № 2727/2768, з дотриманням вимог Земельного кодексу України, Закону України «Про землеустрій», Закону України «Про Державний земельний кадастр», Порядку проведення інвентаризації земель, затвердженого постановою Кабінету Міністрів України від 05.06.2019 № 476 та Порядку ведення Державного земельного кадастру, затвердженого постановою Кабінету Міністрів України від 17.10.2012 № 1051, комунальним підприємством «Київський інститут земельних відносин» виконані заходи з розробки технічних документацій із землеустрою щодо інвентаризації земель.

Разом із цим, після додаткового аналізу затверджених технічних документацій із землеустрою щодо інвентаризації земель виявлено помилки, допущені у відомостях Державного земельного кадастру щодо меж земельних ділянок та інших відомостей про земельні ділянки, а саме:

щодо земельної ділянки 8000000000:85:425:0024 площею 0,1460 га по вул. Притисько-Микільській, 3 у Подільському районі м. Києва (03.10. Для будівництва та обслуговування адміністративних будинків, офісних будівель компаній, які займаються підприємницькою діяльністю, пов'язаною із отриманням прибутку) – в частині площі та меж земельної ділянки, а також коду виду цільового призначення;

щодо земельної ділянки 8000000000:79:221:0215 площею 0,0755 га по вул. Васильківській, 6 у Голосіївському районі м. Києва (03.07. Для будівництва та обслуговування будівель торгівлі) – в частині площі та меж земельної ділянки, а також коду виду цільового призначення та підстав для викупу земельної ділянки товариством з обмеженою відповідальністю «В-6»;

щодо земельної ділянки 8000000000:62:004:0102 площею 0,20 га по просп. Червоної Калини, 6-Б у Деснянському районі м. Києва (03.07. Для будівництва та обслуговування будівель торгівлі) – в частині площі та меж земельної ділянки, а також коду виду цільового призначення;

щодо земельної ділянки 8000000000:72:021:0007 площею 0,0994 га по вул. А. Міцкевича, 1-А у Солом'янському районі м. Києва (03.07. Для

будівництва та обслуговування будівель торгівлі) – в частині площі та меж земельної ділянки, а також коду виду цільового призначення.

За цих умов, вказані помилки підлягають усуненню шляхом виключення із відповідних рішень відомостей про вказані земельні ділянки та вжиття заходів щодо виправлення помилок, допущених у відомостях Державного земельного кадастру щодо меж земельних ділянок та інших відомостей про земельні ділянки.

## **2. Правове обґрунтування необхідності прийняття рішення Київради (із посиланням на конкретні положення нормативно-правових актів, на підставі й на виконання яких підготовлено проєкт рішення Київради).**

Проєкт рішення Київської міської ради підготовлено у відповідності до статей 9, 20, 79<sup>1</sup>, 83, 122, 186 Земельного кодексу України, статей 35, 57 Закону України «Про землеустрій», Закону України «Про Державний земельний кадастр», Закону України «Про внесення змін до деяких законодавчих актів України щодо розмежування земель державної та комунальної власності», пункту 34 частини першої статті 26 Закону України «Про місцеве самоврядування в Україні», Порядку проведення інвентаризації земель, затвердженого постановою Кабінету Міністрів України від 05 червня 2019 року № 476, Порядку ведення Державного земельного кадастру, затвердженого постановою Кабінету Міністрів України від 17 жовтня 2012 року № 1051, рішення Київської міської ради від 10 вересня 2015 року № 958/1822 «Про інвентаризацію земель міста Києва».

## **3. Опис цілей і завдань, основних положень проєкту рішення Київради, а також очікуваних соціально-економічних, правових та інших наслідків для територіальної громади міста Києва від прийняття запропонованого проєкту рішення Київради.**

Метою прийняття проєкту рішення Київської міської ради є виправлення помилок, допущених у відомостях Державного земельного кадастру щодо меж земельних ділянок та інших відомостей про земельні ділянки під час затвердження технічної документації із землеустрою щодо інвентаризації земель.

Вказана мета реалізується через усунення шляхом виключення із відповідних рішень відомостей про вказані земельні ділянки та вжиття заходів щодо виправлення помилок, допущених у відомостях Державного земельного кадастру щодо меж земельних ділянок та інших відомостей про земельні ділянки.

## **4. Інформація про те, чи стосується проєкт рішення прав і соціальної захищеності осіб з інвалідністю та який вплив він матиме на життєдіяльність цієї категорії, а також за наявності зазначається позиція щодо проєкту рішення Уповноваженого Київської міської ради з прав осіб з інвалідністю та громадських об'єднань осіб з інвалідністю.**

Проєкт рішення Київської міської ради не стосується прав і соціальної захищеності осіб з інвалідністю та не матиме вплив на життєдіяльність цієї категорії.

**5. Прізвище або назву суб'єкта подання, прізвище, посаду, контактні дані доповідача проєкту рішення Київради на пленарному засіданні та особи, відповідальної за супроводження проєкту рішення Київради.**

Суб'єктом подання проєкту рішення Київської міської ради є заступник міського голови – секретар Київської міської ради Володимир БОНДАРЕНКО.

Особою, відповідальною за супроводження проєкту рішення Київської міської ради є заступник міського голови – секретар Київської міської ради Володимир БОНДАРЕНКО.

**6. Інформація про те, чи містить проєкт рішення службову інформацію у розумінні статті 6 Закону України «Про доступ до публічної інформації».**

Проєкт рішення Київської міської ради не містить проєкт рішення службову інформацію у розумінні статті 6 Закону України «Про доступ до публічної інформації».

**7. Інформація про те, чи містить проєкт рішення інформацію про фізичну особу (персональні дані) у розумінні статей 11 та 21 Закону України «Про інформацію» та статті 2 Закону України «Про захист персональних даних».**

Проєкт рішення Київської міської ради не містить інформацію про фізичну особу (персональні дані) у розумінні статей 11 та 21 Закону України «Про інформацію» та статті 2 Закону України «Про захист персональних даних».

Заступник міського голови –  
секретар Київської міської ради



Володимир БОНДАРЕНКО



**КИЇВСЬКА МІСЬКА РАДА**

Терентьєву М. О.  
Положишник В. О.

Прошу розглянути проект рішення від 13.03.2025  
№ 08/231 - 236/ПР в установленому порядку.

Омельченко А. В.

Для контролю за проходженням та тиражування.

Тхорику С. М.

Прошу опрацювати в межах компетенції управління.

Андронову В.Є. - до відома

Володимир БОНДАРЕНКО

“13” березня 2025 року  
№ 08/231 - 236/ПР

---



# КИЇВСЬКА МІСЬКА РАДА

II СЕСІЯ IX СКЛИКАННЯ

## РІШЕННЯ

02.11.2023 № 7272/7313

### Про затвердження технічних документацій із землеустрою щодо інвентаризації земель

Відповідно до статей 9, 20, 79<sup>1</sup>, 83, 122, 186 Земельного кодексу України, статей 35, 57 Закону України «Про землеустрій», Закону України «Про Державний земельний кадастр», Закону України «Про внесення змін до деяких законодавчих актів України щодо розмежування земель державної та комунальної власності», пункту 34 частини першої статті 26 Закону України «Про місцеве самоврядування в Україні», Порядку проведення інвентаризації земель, затвердженого постановою Кабінету Міністрів України від 05 червня 2019 року № 476, Порядку ведення Державного земельного кадастру, затвердженого постановою Кабінету Міністрів України від 17 жовтня 2012 року № 1051, рішення Київської міської ради від 10 вересня 2015 року № 958/1822 «Про інвентаризацію земель міста Києва» та враховуючи те, що земельні ділянки зареєстровані в Державному земельному кадастрі, розглянувши технічні документації із землеустрою щодо інвентаризації земель, Київська міська рада

### ВИРІШИЛА:

1. Затвердити технічні документації із землеустрою щодо інвентаризації земель та віднести земельні ділянки до відповідної категорії земель, виду цільового призначення земельних ділянок згідно з додатком до цього рішення (справа № 253597838).
2. Департаменту земельних ресурсів виконавчого органу Київської міської ради (Київської міської державної адміністрації) вжити заходів щодо державної реєстрації права комунальної власності територіальної громади міста Києва на земельні ділянки згідно з додатком до цього рішення у порядку, встановленому Законом України «Про державну реєстрацію речових прав на нерухоме майно та їх обтяжень».
3. Контроль за виконанням цього рішення покласти на постійну комісію Київської міської ради з питань архітектури, містопланування та земельних відносин.



Київський міський голова \*

Віталій КЛИЧКО



Додаток  
до рішення Київської міської ради  
від 02.11.2023 № 724/19313

Порядковий номер	Реєстраційний номер справи	Назва технічної документації із землеустрою	Кадастровий номер земельної ділянки	Площа земельної ділянки, га	Адреса	Категорія земель	Код виду цільового призначення, назва
1	611885227	Технічна документація із землеустрою щодо інвентаризації земель на території кадастрового кварталу 82:083, обмеженого вул. Саперно-Слобідська, Стратегічне шосе, вул. Феодосійська та пров. Литовський у Голосіївському районі м. Києва	8000000000:82:083:0031	0,0671	провулок Литовський, Голосіївський район, місто Київ	Землі житлової та громадської забудови	02.12 Земельні ділянки загального користування, які використовуються як внутрішньоквартальні проїзди, пішохідні зони
			8000000000:82:083:0020	0,0497	вулиця Саперно-Слобідська, Голосіївський район, місто Київ	Землі промисловості, транспорту, електронних комунікацій, енергетики, оборони та іншого призначення	12.04 Для розміщення та експлуатації будівель і споруд автомобільного транспорту та дорожнього господарства
			8000000000:82:083:0019	0,6896	вулиця Саперно-Слобідська, 22, Голосіївський район, місто Київ	Землі житлової та громадської забудови	02.10 Для будівництва і обслуговування багатоквартирного житлового будинку з об'єктами торгово-розважальної та ринкової інфраструктури
			8000000000:82:083:0013	0,0176	вулиця Саперно-Слобідська, Голосіївський район, місто Київ	Землі промисловості, транспорту, електронних комунікацій, енергетики, оборони та іншого призначення	14.02 Для розміщення, будівництва, експлуатації та обслуговування будівель і споруд об'єктів передачі електричної енергії

			8000000000:82:083:0016	0,4002	вулиця Феодосійська, Голосіївський район, місто Київ	Землі промисловості, транспорту, електронних комунікацій, енергетики, оборони та іншого призначення	11.07 Земельні ділянки загального користування, які використовуються як зелені насадження спеціального призначення
			8000000000:82:083:0026	0,1343	вулиця Феодосійська, Голосіївський район, місто Київ	Землі промисловості, транспорту, електронних комунікацій, енергетики, оборони та іншого призначення	11.07 Земельні ділянки загального користування, які використовуються як зелені насадження спеціального призначення
			8000000000:82:083:0086	0,3117	шосе Стратегічне, Голосіївський район, місто Київ	Землі житлової та громадської забудови	03.10 Для будівництва та обслуговування адміністративних будинків, офісних будівель компаній, які займаються підприємницькою діяльністю, пов'язаною з отриманням прибутку
			8000000000:82:083:0017	0,1591	шосе Стратегічне, Голосіївський район, місто Київ	Землі житлової та громадської забудови	03.10 Для будівництва та обслуговування адміністративних будинків, офісних будівель компаній, які займаються підприємницькою діяльністю, пов'язаною з отриманням прибутку
			8000000000:82:083:0012	0,2083	вулиця Саперно-Слобідська, Голосіївський район, місто Київ	Землі промисловості, транспорту, електронних комунікацій, енергетики,	12.04 Для розміщення та експлуатації будівель і споруд автомобільного транспорту та

						оборони та іншого призначення	дорожнього господарства
			8000000000:82:083:0009	0,1190	вулиця Саперно-Слобідська, Голосіївський район, місто Київ	Землі житлової та громадської забудови	02.12 Земельні ділянки загального користування, які використовуються як внутрішньоквартальні проїзди, пішохідні зони
			8000000000:82:083:0006	0,2923	шосе Стратегічне, вулиця Саперно-Слобідська, Голосіївський район, місто Київ	Землі промисловості, транспорту, електронних комунікацій, енергетики, оборони та іншого призначення	12.04 Для розміщення та експлуатації будівель і споруд автомобільного транспорту та дорожнього господарства
2	695495281	Технічна документація із землеустрою щодо інвентаризації земель на території кадастрового кварталу 90:284, розташованого по вул. Лермонтова у Дарницькому районі м. Києва	8000000000:90:284:0067	0,1718	вулиця Лермонтова, Дарницький район, місто Київ	Землі водного фонду	10.01 Для експлуатації та догляду за водними об'єктами
			8000000000:90:284:0052	0,1759	вулиця Лермонтова, Дарницький район, місто Київ	Землі водного фонду	10.01 Для експлуатації та догляду за водними об'єктами
			8000000000:90:284:0048	0,1039	вулиця Лермонтова, Дарницький район, місто Київ	Землі водного фонду	10.01 Для експлуатації та догляду за водними об'єктами
			8000000000:90:284:0073	0,0722	вулиця Лермонтова, Дарницький район, місто Київ	Землі водного фонду	10.01 Для експлуатації та догляду за водними об'єктами
			8000000000:90:284:0060	27,7888	вулиця Лермонтова, Дарницький район, місто Київ	Землі промисловості, транспорту, електронних комунікацій, енергетики, оборони та іншого призначення	11.07 Земельні ділянки загального користування, які використовуються як зелені насадження спеціального призначення

3

			8000000000:90:284:0040	0,0199	вулиця Лермонтова, Дарницький район, місто Київ	Землі водного фонду	10.01 Для експлуатації та догляду за водними об'єктами
			8000000000:90:284:0056	0,1570	вулиця Лермонтова, Дарницький район, місто Київ	Землі водного фонду	10.01 Для експлуатації та догляду за водними об'єктами
			8000000000:90:284:0079	0,3865	вулиця Лермонтова, Дарницький район, місто Київ	Землі водного фонду	10.01 Для експлуатації та догляду за водними об'єктами
3	626285284	Технічна документація із землеустрою щодо інвентаризації земель на території кадастрового кварталу 62:010, обмеженого вул. Бальзака Оноре де, вул. Цветасвої Марини, просп. Маяковського Володимира та вул. Данькевича Костянтина у Деснянському районі м. Києва	8000000000:62:010:0028	0,3104	вулиця Цветасвої Марини, 13, Деснянський район, місто Київ	Землі рекреаційного призначення	07.08 Земельні ділянки загального користування, які використовуються як зелені насадження загального користування
			8000000000:62:010:0006	0,4574	вулиця Цветасвої Марини, 13, Деснянський район, місто Київ	Землі житлової та громадської забудови	02.10 Для будівництва і обслуговування багатоквартирного житлового будинку з об'єктами торгово-розважальної та ринкової інфраструктури
			8000000000:62:010:0012	0,6593	вулиця Цветасвої Марини, 11, Деснянський район, місто Київ	Землі житлової та громадської забудови	02.10 Для будівництва і обслуговування багатоквартирного житлового будинку з об'єктами торгово-розважальної та ринкової інфраструктури
			8000000000:62:010:0020	0,9830	вулиця Цветасвої Марини, Деснянський район, місто Київ	Землі промисловості, транспорту, електронних комунікацій, енергетики, оборони та іншого призначення	12.04 Для розміщення та експлуатації будівель і споруд автомобільного транспорту та дорожнього господарства

4

			8000000000:62:010:0009	0,2456	вулиця Оноре де Бальзака, Деснянський район, місто Київ	Землі промисловості, транспорту, електронних комунікацій, енергетики, оборони та іншого призначення	12.04 Для розміщення та експлуатації будівель і споруд автомобільного транспорту та дорожнього господарства
4	625455246	Технічна документація із землеустрою щодо інвентаризації земель на території кадастрового кварталу 69:118, обмеженого просп. Любомира Гузара, вул. Гарматною, вул. Донця Михайла, та вул. Героїв Севастополя у Солом'янському районі м. Києва	8000000000:69:118:0008	0,0489	вулиця Героїв Севастополя, Солом'янський район, місто Київ,	Землі промисловості, транспорту, електронних комунікацій, енергетики, оборони та іншого призначення	12.13 Земельні ділянки загального користування, які використовуються як вулиці, майдани, проїзди, дороги, набережні
			8000000000:69:118:0009	0,0304	вулиця Героїв Севастополя, Солом'янський район, місто Київ	Землі промисловості, транспорту, електронних комунікацій, енергетики, оборони та іншого призначення	12.13 Земельні ділянки загального користування, які використовуються як вулиці, майдани, проїзди, дороги, набережні
			8000000000:69:118:0012	0,1749	вулиця Донця Михайла, 2, Солом'янський район, місто Київ	Землі промисловості, транспорту, електронних комунікацій, енергетики, оборони та іншого призначення	11.05 Для цілей підрозділів 11.01-11.04, 11.06-11.08 та для збереження та використання земель природно-заповідного фонду
			8000000000:69:118:0013	0,0033	вулиця Героїв Севастополя, Солом'янський район, місто Київ	Землі промисловості, транспорту, електронних комунікацій, енергетики, оборони та іншого призначення	12.13 Земельні ділянки загального користування, які використовуються як вулиці, майдани, проїзди, дороги, набережні

5

			8000000000:69:118:0014	0,9120	вулиця Героїв Севастополя, 29, 31, Солом'янський район, місто Київ	Землі житлової та громадської забудови	02.03 Для будівництва і обслуговування багатоквартирного житлового будинку
			8000000000:69:118:0015	0,0748	просп. Любомира Гузара, Солом'янський район, місто Київ	Землі промисловості, транспорту, електронних комунікацій, енергетики, оборони та іншого призначення	12.13 Земельні ділянки загального користування, які використовуються як вулиці, майдани, проїзди, дороги, набережні
			8000000000:69:118:0017	0,5810	вулиця Героїв Севастополя, 33, Солом'янський район, місто Київ	Землі житлової та громадської забудови	02.03 Для будівництва і обслуговування багатоквартирного житлового будинку
			8000000000:69:118:0020	0,0013	проспект Любомира Гузара, 1, Солом'янський район, місто Київ	Землі промисловості, транспорту, електронних комунікацій, енергетики, оборони та іншого призначення	14.02 Для розміщення, будівництва, експлуатації та обслуговування будівель і споруд об'єктів передачі електричної енергії
			8000000000:69:118:0023	0,0014	проспект Любомира Гузара, 1, Солом'янський район, місто Київ	Землі промисловості, транспорту, електронних комунікацій, енергетики, оборони та іншого призначення	14.02 Для розміщення, будівництва, експлуатації та обслуговування будівель і споруд об'єктів передачі електричної енергії
			8000000000:69:118:0024	0,0340	проспект Любомира Гузара, Солом'янський район, місто Київ	Землі промисловості, транспорту, електронних комунікацій, енергетики, оборони та іншого призначення	12.13 Земельні ділянки загального користування, які використовуються як вулиці, майдани, проїзди, дороги, набережні

6

			8000000000:69:118:0026	0,0027	проспект Любомира Гузара, 1, Солом'янський район, місто Київ	Землі прсмисловості, транспорту, еле.тронних комунікацій, енергетики, оборони та іншого призначення	14.02 Для розміщення, будівництва, експлуатації та обслуговування будівель і споруд об'єктів передачі електричної енергії
			8000000000:69:118:0027	0,3218	вулиця Героїв Севастополя, 37-А, Солом'янський район, місто Київ	Землі житлової та громадської забудови	03.16 Для цілей підрозділів 03.01-03.15, 03.17-03.20 та для збереження та використання земель природно-заповідного фонду
			8000000000:69:118:0028	0,0727	вулиця Героїв Севастополя, Солом'янський район, місто Київ	Землі промисловості, транспорту, електронних комунікацій, енергетики, оборони та іншого призначення	12.13 Земельні ділянки загального користування, які використовуються як вулиці, майдани, проїзди, дороги, набережні
			8000000000:69:118:0029	0,0560	вулиця Донця Михайла, Солом'янський район, місто Київ	Землі промисловості, транспорту, електронних комунікацій, енергетики, оборони та іншого призначення	12.13 Земельні ділянки загального користування, які використовуються як вулиці, майдани, проїзди, дороги, набережні
			8000000000:69:118:0031	0,0166	вулиця Гарматна, Солом'янський район, місто Київ	Землі промисловості, транспорту, електронних комунікацій, енергетики, оборони та іншого призначення	12.13 Земельні ділянки загального користування, які використовуються як вулиці, майдани, проїзди, дороги, набережні

7

			8000000000:69:118:0032	1,2734	вулиця Героїв Севастополя, 23, 25, 27, Солом'янський район, місто Київ	Землі житлової та громадської забудови	02.10 Для будівництва і обслуговування багатоквартирного житлового будинку з об'єктами торгово-розважальної та ринкової інфраструктури
			8000000000:69:118:0033	0,1351	вулиця Героїв Севастополя, Солом'янський район, місто Київ	Землі промисловості, транспорту, електронних комунікацій, енергетики, оборони та іншого призначення	12.13 Земельні ділянки загального користування, які використовуються як вулиці, майдани, проїзди, дороги, набережні
			8000000000:69:118:0034	0,0105	проспект Любомира Гузара, Солом'янський район, місто Київ	Землі промисловості, транспорту, електронних комунікацій, енергетики, оборони та іншого призначення	12.13 Земельні ділянки загального користування, які використовуються як вулиці, майдани, проїзди, дороги, набережні
			8000000000:69:118:0035	0,0192	вулиця Донця Михайла, Солом'янський район, місто Київ	Землі промисловості, транспорту, електронних комунікацій, енергетики, оборони та іншого призначення	12.13 Земельні ділянки загального користування, які використовуються як вулиці, майдани, проїзди, дороги, набережні
			8000000000:69:118:0036	0,5460	вулиця Гарматна, проспект Відрадний, вулиця Донця Михайла, Солом'янський район, місто Київ	Землі промисловості, транспорту, електронних комунікацій, енергетики, оборони та іншого призначення	12.13 Земельні ділянки загального користування, які використовуються як вулиці, майдани, проїзди, дороги, набережні

8

			8000000000:69:118:0037	0,0333	вулиця Героїв Севастополя, Солом'янський район, місто Київ	Землі промисловості, транспорту, електронних комунікацій, енергетики, оборони та іншого призначення	12.13 Земельні ділянки загального користування, які використовуються як вулиці, майдани, проїзди, дороги, набережні
			8000000000:69:118:0038	0,0004	проспект Любомира Гузара, 1, Солом'янський район, місто Київ	Землі промисловості, транспорту, електронних комунікацій, енергетики, оборони та іншого призначення	14.02 Для розміщення, будівництва, експлуатації та обслуговування будівель і споруд об'єктів передачі електричної енергії
			8000000000:69:118:0040	0,0128	вулиця Героїв Севастополя, 33, Солом'янський район, місто Київ	Землі промисловості, транспорту, електронних комунікацій, енергетики, оборони та іншого призначення	14.02 Для розміщення, будівництва, експлуатації та обслуговування будівель і споруд об'єктів передачі електричної енергії
			8000000000:69:118:0042	0,3878	проспект Відрадний, Солом'янський район, місто Київ	Землі промисловості, транспорту, електронних комунікацій, енергетики, оборони та іншого призначення	12.13 Земельні ділянки загального користування, які використовуються як вулиці, майдани, проїзди, дороги, набережні
			8000000000:69:118:0043	0,0099	вулиця Донця Михайла, Солом'янський район, місто Київ	Землі промисловості, транспорту, електронних комунікацій, енергетики, оборони та іншого призначення	12.13 Земельні ділянки загального користування, які використовуються як вулиці, майдани, проїзди, дороги, набережні

9

			8000000000:69:118:0044	14,8943	вулиця Героїв Севастополя, 37-А, Солом'янський район, місто Київ	Землі природно-заповідного та іншого природоохоронного призначення	04.10 Для збереження та використання пам'яток природи
			8000000000:69:118:0045	0,8970	проспект Любомира Гузара, 1, Солом'янський район, місто Київ	Землі житлової та громадської забудови	02.06 Для колективного гаражного будівництва
			8000000000:69:118:0046	0,0279	вулиця Героїв Севастополя, 23-А, Солом'янський район, місто Київ	Землі житлової та громадської забудови	03.10 Для будівництва та обслуговування адміністративних будинків, офісних будівель компаній, які займаються підприємницькою діяльністю, пов'язаною з отриманням прибутку
			8000000000:69:118:0047	0,0167	вулиця Донця Михайла, Солом'янський район, місто Київ	Землі промисловості, транспорту, електронних комунікацій, енергетики, оборони та іншого призначення	12.13 Земельні ділянки загального користування, які використовуються як вулиці, майдани, проїзди, дороги, набережні
			8000000000:69:118:0048	0,0124	проспект Любомира Гузара, Солом'янський район, місто Київ	Землі промисловості, транспорту, електронних комунікацій, енергетики, оборони та іншого призначення	12.13 Земельні ділянки загального користування, які використовуються як вулиці, майдани, проїзди, дороги, набережні
			8000000000:69:118:0049	0,1312	вулиця Гарматна, Солом'янський район, місто Київ	Землі промисловості, транспорту, електронних комунікацій, енергетики,	12.13 Земельні ділянки загального користування, які використовуються як вулиці, майдани,

10

						оборони та іншого призначення	проїзди, дороги, набережні
		8000000000:69:118:0050	0,1217	вулиця Донця Михайла між будинками 2 та 6, Солом'янський район, місто Київ	Землі житлової та громадської забудови		02.09 Для будівництва і обслуговування паркінгів та автостоянок на землях житлової та громадської забудови
		8000000000:69:118:0051	0,0275	проспект Любомира Гузара, Солом'янський район, місто Київ	Землі промисловості, транспорту, електронних комунікацій, енергетики, оборони та іншого призначення		12.13 Земельні ділянки загального користування, які використовуються як вулиці, майдани, проїзди, дороги, набережні
		8000000000:69:118:0053	0,0136	вулиця Донця Михайла, 4-Д, Солом'янський район, місто Київ	Землі промисловості, транспорту, електронних комунікацій, енергетики, оборони та іншого призначення		14.03 Для цілей підрозділів 14.01-14.02, 14.04-14.06 та для збереження та використання земель природно-заповідного фонду
		8000000000:69:118:0054	1,6603	проспект Любомира Гузара, вулиці Донця Михайла, Героїв Севастополя, Солом'янський район, місто Київ	Землі промисловості, транспорту, електронних комунікацій, енергетики, оборони та іншого призначення		12.13 Земельні ділянки загального користування, які використовуються як вулиці, майдани, проїзди, дороги, набережні
		8000000000:69:118:0055	0,0120	вулиця Героїв Севастополя, 37, Солом'янський район, місто Київ	Землі промисловості, транспорту, електронних комунікацій, енергетики,		14.02 Для розміщення, будівництва, експлуатації та обслуговування будівель і споруд об'єктів передачі електричної енергії

11

						оборони та іншого призначення	
		8000000000:69:118:0059	0,0105	проспект Відрадний, 4, Солом'янський район, місто Київ	Землі промисловості, транспорту, електронних комунікацій, енергетики, оборони та іншого призначення		14.02 Для розміщення, будівництва, експлуатації та обслуговування будівель і споруд об'єктів передачі електричної енергії
		8000000000:69:118:0060	0,0826	вулиця Гарматна, Солом'янський район, місто Київ	Землі промисловості, транспорту, електронних комунікацій, енергетики, оборони та іншого призначення		12.13 Земельні ділянки загального користування, які використовуються як вулиці, майдани, проїзди, дороги, набережні
		8000000000:69:118:0061	0,2355	вулиця Героїв Севастополя, 23-33, Солом'янський район, місто Київ	Землі житлової та громадської забудови		02.12 Земельні ділянки загального користування, які використовуються як внутрішньоквартальні проїзди, пішохідні зони
		8000000000:69:118:0062	0,0147	вулиця Героїв Севастополя, 23-25, Солом'янський район, місто Київ	Землі промисловості, транспорту, електронних комунікацій, енергетики, оборони та іншого призначення		14.02 Для розміщення, будівництва, експлуатації та обслуговування будівель і споруд об'єктів передачі електричної енергії
		8000000000:69:118:0063	0,0004	проспект Любомира Гузара, 1, Солом'янський район, місто Київ	Землі промисловості, транспорту, електронних комунікацій, енергетики,		14.02 Для розміщення, будівництва, експлуатації та обслуговування будівель і споруд

12

					оборони та іншого призначення	об'єктів передачі електричної енергії
		8000000000:69:118:0064	0,0119	вулиця Героїв Севастополя, Солом'янський район, місто Київ	Землі промисловості, транспорту, електронних комунікацій, енергетики, оборони та іншого призначення	12.13 Земельні ділянки загального користування, які використовуються як вулиці, майдани, проїзди, дороги, набережні
		8000000000:69:118:0068	0,0116	вулиця Героїв Севастополя, Солом'янський район, місто Київ	Землі промисловості, транспорту, електронних комунікацій, енергетики, оборони та іншого призначення	12.13 Земельні ділянки загального користування, які використовуються як вулиці, майдани, проїзди, дороги, набережні
		8000000000:69:118:0069	0,0404	вулиця Героїв Севастополя, Солом'янський район, місто Київ	Землі промисловості, транспорту, електронних комунікацій, енергетики, оборони та іншого призначення	12.13 Земельні ділянки загального користування, які використовуються як вулиці, майдани, проїзди, дороги, набережні
		8000000000:69:118:0070	0,5981	проспект Відрадний, Солом'янський район, місто Київ	Землі промисловості, транспорту, електронних комунікацій, енергетики, оборони та іншого призначення	12.04 Для розміщення та експлуатації будівель і споруд автомобільного транспорту та дорожнього господарства
		8000000000:69:118:0071	0,8496	вулиця Героїв Севастополя, 23-А, Солом'янський район, місто Київ	Землі житлової та громадської забудови	02.03 Для будівництва і обслуговування багатоквартирного житлового будинку

13

		8000000000:69:118:0072	0,6758	проспект Любомира Гузара, Солом'янський район, місто Київ	Землі житлової та громадської забудови	03.10 Для будівництва та обслуговування адміністративних будинків, офісних будівель компаній, які займаються підприємницькою діяльністю, пов'язаною з отриманням прибутку
		8000000000:69:118:0073	0,2698	вулиця Донця Михайла, 4, Солом'янський район, місто Київ	Землі житлової та громадської забудови	03.16 Для цілей підрозділів 03.01-03.15, 03.17-03.20 та для збереження та використання земель природно-заповідного фонду
		8000000000:69:118:0074	0,0751	вулиця Донця Михайла, Солом'янський район, місто Київ	Землі рекреаційного призначення	07.08 Земельні ділянки загального користування, які використовуються як зелені насадження загального користування
		8000000000:69:118:0090	0,0087	вулиця Донця Михайла, Солом'янський район, місто Київ	Землі промисловості, транспорту, електронних комунікацій, енергетики, оборони та іншого призначення	12.13 Земельні ділянки загального користування, які використовуються як вулиці, майдани, проїзди, дороги, набережні
		8000000000:69:131:0024	0,0193	вулиця Донця Михайла, Солом'янський район, місто Київ	Землі промисловості, транспорту, електронних комунікацій, енергетики, оборони та іншого призначення	12.13 Земельні ділянки загального користування, які використовуються як вулиці, майдани, проїзди, дороги, набережні

14

			8000000000:69:131:0025	0,0178	вулиця Донця Михайла, Солом'янський район, місто Київ	Землі промисловості, транспорту, електронних комунікацій, енергетики, оборони та іншого призначення	12.13 Земельні ділянки загального користування, які використовуються як вулиці, майдани, проїзди, дороги, набережні
			8000000000:69:712:0005	0,0108	проспект Любомира Гузара, Солом'янський район, місто Київ	Землі промисловості, транспорту, електронних комунікацій, енергетики, оборони та іншого призначення	12.13 Земельні ділянки загального користування, які використовуються як вулиці, майдани, проїзди, дороги, набережні
			8000000000:69:712:0007	0,0306	проспект Любомира Гузара, Солом'янський район, місто Київ	Землі промисловості, транспорту, електронних комунікацій, енергетики, оборони та іншого призначення	12.13 Земельні ділянки загального користування, які використовуються як вулиці, майдани, проїзди, дороги, набережні
5	759773524	Технічна документація із землеустрою щодо інвентаризації земель на території кадастрового кварталу 69:015, обмеженого вулицями Радищева, Василенка Миколи та провулками Виборзьким, Радищева у Солом'янському районі м. Києва	8000000000:69:015:0008	0,0044	провулок Юрія Матушка, Солом'янський район, місто Київ	Землі промисловості, транспорту, електронних комунікацій, енергетики, оборони та іншого призначення	11.07 Земельні ділянки загального користування, які використовуються як зелені насадження спеціального призначення
			8000000000:69:015:0009	0,1582	вулиця Волноваська, Солом'янський район, місто Київ	Землі промисловості, транспорту, електронних комунікацій, енергетики, оборони та іншого призначення	12.01 Для розміщення та експлуатації будівель і споруд залізничного транспорту

15

			8000000000:69:015:0010	0,1661	вулиця Василенка Миколи, Солом'янський район, місто Київ	Землі промисловості, транспорту, електронних комунікацій, енергетики, оборони та іншого призначення	12.07 Для розміщення та експлуатації будівель і споруд міського електротранспорту
			8000000000:69:015:0011	0,1198	вулиця Василенка Миколи, Солом'янський район, місто Київ	Землі промисловості, транспорту, електронних комунікацій, енергетики, оборони та іншого призначення	11.07 Земельні ділянки загального користування, які використовуються як зелені насадження спеціального призначення
			8000000000:69:015:0012	0,1325	провулок Попаснянський, Солом'янський район, місто Київ	Землі промисловості, транспорту, електронних комунікацій, енергетики, оборони та іншого призначення	12.13 Земельні ділянки загального користування, які використовуються як вулиці, майдани, проїзди, дороги, набережні
			8000000000:69:015:0013	0,0049	провулок Попаснянський, Солом'янський район, місто Київ	Землі промисловості, транспорту, електронних комунікацій, енергетики, оборони та іншого призначення	12.01 Для розміщення та експлуатації будівель і споруд залізничного транспорту
			8000000000:69:015:0014	0,0150	провулок Юрія Матушка, Солом'янський район, місто Київ	Землі промисловості, транспорту, електронних комунікацій, енергетики, оборони та іншого призначення	11.07 Земельні ділянки загального користування, які використовуються як зелені насадження спеціального призначення

16

			8000000000:69:015:0015	0,0099	провулок Юрія Матушача, 5, Солом'янський район, місто Київ	Землі промисловості, транспорту, електронних комунікацій, енергетики, оборони та іншого призначення	14.02 Для розміщення, будівництва, експлуатації та обслуговування будівель і споруд об'єктів передачі електричної енергії
			8000000000:69:015:0016	0,1711	провулок Попаснянський, 2, Солом'янський район, місто Київ	Землі промисловості, транспорту, електронних комунікацій, енергетики, оборони та іншого призначення	11.02 Для розміщення та експлуатації основних, підсобних і допоміжних будівель та споруд підприємств переробної, машинобудівної та іншої промисловості
			8000000000:69:015:0017	0,0086	провулок Юрія Матушача, Солом'янський район, місто Київ	Землі промисловості, транспорту, електронних комунікацій, енергетики, оборони та іншого призначення	11.07 Земельні ділянки загального користування, які використовуються як зелені насадження спеціального призначення
			8000000000:69:015:0018	0,4140	вулиця Василенка Миколи, провулок Юрія Матушача, вулиця Волноваська, Солом'янський район, місто Київ	Землі промисловості, транспорту, електронних комунікацій, енергетики, оборони та іншого призначення	12.13 Земельні ділянки загального користування, які використовуються як вулиці, майдани, проїзди, дороги, набережні
			8000000000:69:015:0019	0,9894	вулиця Волноваська, провулок Юрія Матушача, Солом'янський район, місто Київ	Землі промисловості, транспорту, електронних комунікацій, енергетики, оборони та іншого призначення	12.04 Для розміщення та експлуатації будівель і споруд автомобільного транспорту та дорожнього господарства

17

			8000000000:69:015:0020	0,0409	провулок Попаснянський, Солом'янський район, місто Київ	Землі промисловості, транспорту, електронних комунікацій, енергетики, оборони та іншого призначення	12.13 Земельні ділянки загального користування, які використовуються як вулиці, майдани, проїзди, дороги, набережні
			8000000000:69:015:0021	0,0758	провулок Попаснянський, Солом'янський район, місто Київ	Землі промисловості, транспорту, електронних комунікацій, енергетики, оборони та іншого призначення	12.13 Земельні ділянки загального користування, які використовуються як вулиці, майдани, проїзди, дороги, набережні
			8000000000:69:015:0026	0,2461	вулиця Василенка Миколи, Солом'янський район, місто Київ	Землі промисловості, транспорту, електронних комунікацій, енергетики, оборони та іншого призначення	12.04 Для розміщення та експлуатації будівель і споруд автомобільного транспорту та дорожнього господарства
6	632245232	Технічна документація із землеустрою щодо інвентаризації земель на території кадастрового кварталу 79:484, обмеженого вул. Заболотного Академіка, вул. Сірка Івана та вул. Степового Якова у Голосіївському районі м. Києва	8000000000:79:484:0061	0,0855	вулиця Заболотного Академіка, Голосіївський район, місто Київ	Землі житлової та громадської забудови	02.09 Для будівництва і обслуговування паркінгів та автостоянок на землях житлової та громадської забудови
			8000000000:79:484:0044	0,0139	вулиця Заболотного Академіка, 128/2, Голосіївський район, місто Київ	Землі промисловості, транспорту, електронних комунікацій, енергетики, оборони та іншого призначення	14.02 Для розміщення, будівництва, експлуатації та обслуговування будівель і споруд об'єктів передачі електричної енергії

18

			8000000000:79:484:0053	0,0606	вулиця Заболотного Академіка, 128-А, Голосіївський район, місто Київ	Землі житлової та громадської забудови	03.07 Для будівництва та обслуговування будівель торгівлі
			8000000000:79:484:0031	0,0775	вулиця Заболотного Академіка, Голосіївський район, місто Київ	Землі житлової та громадської забудови	02.09 Для будівництва і обслуговування паркінгів та автостоянок на землях житлової та громадської забудови
			8000000000:79:484:0035	0,2353	вулиця Заболотного Академіка, 136, Голосіївський район, місто Київ	Землі житлової та громадської забудови	02.04 Для будівництва і обслуговування будівель тимчасового проживання
			8000000000:79:484:0057	0,1539	вулиця Заболотного Академіка, Голосіївський район, місто Київ	Землі житлової та громадської забудови	02.09 Для будівництва і обслуговування паркінгів та автостоянок на землях житлової та громадської забудови
			8000000000:79:484:0051	0,0120	вулиця Степового Якова, 10, Голосіївський район, місто Київ	Землі промисловості, транспорту, електронних комунікацій, енергетики, оборони та іншого призначення	11.04 Для розміщення та експлуатації основних, підсобних і допоміжних будівель та споруд технічної інфраструктури (виробництва та розподілення газу, постачання пари та гарячої води, збирання, очищення та розподілення води)
			8000000000:79:484:0060	0,5253	вулиця Заболотного Академіка, 128, 126/1, Голосіївський район, місто Київ	Землі житлової та громадської забудови	02.03 Для будівництва і обслуговування багатоквартирного житлового будинку

19

			8000000000:79:484:0054	0,2473	вулиця Заболотного Академіка, 130, Голосіївський район, місто Київ	Землі житлової та громадської забудови	02.10 Для будівництва і обслуговування багатоквартирного житлового будинку з об'єктами торгово-розважальної та ринкової інфраструктури
			8000000000:79:484:0052	0,3289	вулиця Сірка Івана, Голосіївський район, місто Київ	Землі рекреаційного призначення	07.08 Земельні ділянки загального користування, які використовуються як зелені насадження загального користування
			8000000000:79:484:0038	0,3332	вулиця Сірка Івана, Голосіївський район, місто Київ	Землі рекреаційного призначення	07.08 Земельні ділянки загального користування, які використовуються як зелені насадження загального користування
			8000000000:79:484:0064	1,2871	вулиця Заболотного Академіка, вулиця Степового Якова, вулиця Сірка Івана, вулиця Орбітна, вулиця Планетна, Голосіївський район, місто Київ	Землі промисловості, транспорту, електронних комунікацій, енергетики, оборони та іншого призначення	12.04 Для розміщення та експлуатації будівель і споруд автомобільного транспорту та дорожнього господарства
			8000000000:79:484:0059	0,0448	вулиця Заболотного Академіка, Голосіївський район, місто Київ	Землі житлової та громадської забудови	02.12 Земельні ділянки загального користування, які використовуються як внутрішньоквартальні проїзди, пішохідні зони

20

			8000000000:79:484:0042	0,0716	вулиця Заболотного Академіка, Голосіївський район, місто Київ	Землі промисловості, транспорту, електронних комунікацій, енергетики, оборони та іншого призначення	12.04 Для розміщення та експлуатації будівель і споруд автомобільного транспорту та дорожнього господарства
			8000000000:79:484:0058	0,1685	вулиця Заболотного Академіка, Голосіївський район, місто Київ	Землі промисловості, транспорту, електронних комунікацій, енергетики, оборони та іншого призначення	12.04 Для розміщення та експлуатації будівель і споруд автомобільного транспорту та дорожнього господарства
			8000000000:79:484:0063	0,0937	вулиця Заболотного Академіка, Голосіївський район, місто Київ	Землі промисловості, транспорту, електронних комунікацій, енергетики, оборони та іншого призначення	12.04 Для розміщення та експлуатації будівель і споруд автомобільного транспорту та дорожнього господарства
			8000000000:79:484:0062	0,3616	вулиця Сірка Івана, Голосіївський район, місто Київ	Землі промисловості, транспорту, електронних комунікацій, енергетики, оборони та іншого призначення	12.04 Для розміщення та експлуатації будівель і споруд автомобільного транспорту та дорожнього господарства
			8000000000:79:484:0047	0,2612	вулиця Сірка Івана, Голосіївський район, місто Київ	Землі промисловості, транспорту, електронних комунікацій, енергетики, оборони та іншого призначення	12.04 Для розміщення та експлуатації будівель і споруд автомобільного транспорту та дорожнього господарства

2/

7	623715235	Технічна документація із землеустрою щодо інвентаризації земель на території кадастрового кварталу 82:273, вул. Велика Китаївська, шосе Стратегічне, вул. Грабовського Павла у Голосіївському районі м. Києва	8000000000:82:273:0008	0,0132	шосе Стратегічне, Голосіївський район, місто Київ	Землі житлової та громадської забудови	02.12 Земельні ділянки загального користування, які використовуються як внутрішньоквартальні проїзди, пішохідні зони
			8000000000:82:273:0009	0,0090	вулиця Велика Китаївська, 85, Голосіївський район, місто Київ	Землі промисловості, транспорту, електронних комунікацій, енергетики, оборони та іншого призначення	14.02 Для розміщення, будівництва, експлуатації та обслуговування будівель і споруд об'єктів передачі електричної енергії
			8000000000:82:273:0011	0,2212	вулиця Велика Китаївська, Голосіївський район, місто Київ	Землі промисловості, транспорту, електронних комунікацій, енергетики, оборони та іншого призначення	12.04 Для розміщення та експлуатації будівель і споруд автомобільного транспорту та дорожнього господарства
			8000000000:82:273:0012	0,2459	шосе Стратегічне, Голосіївський район, місто Київ	Землі промисловості, транспорту, електронних комунікацій, енергетики, оборони та іншого призначення	12.04 Для розміщення та експлуатації будівель і споруд автомобільного транспорту та дорожнього господарства
			8000000000:82:273:0013	0,0595	шосе Стратегічне, Голосіївський район, місто Київ	Землі житлової та громадської забудови	02.12 Земельні ділянки загального користування, які використовуються як внутрішньоквартальні проїзди, пішохідні зони

			8000000000:82:273:0014	0,0532	шосе Стратегічне, 14, Голосіївський район, місто Київ	Землі житлової та громадської забудови	03.07 Для будівництва та обслуговування будівель торгівлі
			8000000000:82:273:0016	0,5250	вулиця Велика Китаївська, шосе Стратегічне, вулиця Грабовського Павла, Голосіївський район, місто Київ	Землі промисловості, транспорту, електронних комунікацій, енергетики, оборони та іншого призначення	12.13 Земельні ділянки загального користування, які використовуються як вулиці, майдани, проїзди, дороги, набережні
			8000000000:82:273:0036	0,4155	вулиця Велика Китаївська, 83, Голосіївський район, місто Київ	Землі житлової та громадської забудови	02.10 Для будівництва і обслуговування багатоквартирного житлового будинку з об'єктами торгово-розважальної та ринкової інфраструктури
8	365208067	Технічна документація із землеустрою щодо інвентаризації земель на території кадастрового кварталу 72:118, обмеженого проспектом Повітрофлотським, площею Севастопольською, бульваром Чоколівським та вулицями Левка Мацієвича, Янки Купали, Авіаконструктора Антонова у Солом'янському районі м. Києва	8000000000:72:118:0046	0,1261	вулиця Антонова Авіаконструктора, 3-А, Солом'янський район, місто Київ	Землі промисловості, транспорту, електронних комунікацій, енергетики, оборони та іншого призначення	14.02 Для розміщення, будівництва, експлуатації та обслуговування будівель і споруд об'єктів передачі електричної енергії
			8000000000:72:118:0069	0,6357	вулиця Левка Мацієвича, 6, Солом'янський район, місто Київ	Землі житлової та громадської забудови	03.02 Для будівництва та обслуговування будівель закладів освіти
			8000000000:72:118:0020	0,4210	вулиця Левка Мацієвича, 3, Солом'янський район, місто Київ	Землі рекреаційного призначення	07.08 Земельні ділянки загального користування, які використовуються як зелені насадження загального користування

23

			8000000000:72:118:0060	0,0766	проспект Повітрофлотський, 40, Солом'янський район, місто Київ	Землі житлової та громадської забудови	03.15 Для будівництва та обслуговування інших будівель громадської забудови
			8000000000:72:118:0018	1,3170	вулиця Левка Мацієвича, 5, Солом'янський район, місто Київ	Землі житлової та громадської забудови	03.02 Для будівництва та обслуговування будівель закладів освіти
			8000000000:72:118:0071	0,8686	бульвар Чоколівський, 6, 8, Солом'янський район, місто Київ	Землі житлової та громадської забудови	02.10 Для будівництва і обслуговування багатоквартирного житлового будинку з об'єктами торгово-розважальної та ринкової інфраструктури
			8000000000:72:118:0054	0,9779	вулиця Антонова Авіаконструктора, 7, 9, Солом'янський район, місто Київ	Землі житлової та громадської забудови	02.10 Для будівництва і обслуговування багатоквартирного житлового будинку з об'єктами торгово-розважальної та ринкової інфраструктури
			8000000000:72:118:0065	0,5468	вулиця Антонова Авіаконструктора, 5, Солом'янський район, місто Київ	Землі житлової та громадської забудови	03.10 Для будівництва та обслуговування адміністративних будинків, офісних будівель компаній, які займаються підприємницькою діяльністю, пов'язаною з отриманням прибутку

24

			8000000000:72:118:0072	0,0064	вулиця Антонова Авіаконструктора, 3, Солом'янський район, місто Київ	Землі промисловості, транспорту, електронних комунікацій, енергетики, оборони та іншого призначення	11.04 Для розміщення та експлуатації основних, підсобних і допоміжних будівель та споруд технічної інфраструктури (виробництва та розподілення газу, постачання пари та гарячої води, збирання, очищення та розподілення води)
			8000000000:72:118:0110	0,9808	вулиця Антонова Авіаконструктора, вулиця Янки Купали, вулиця Левка Мацієвича, Солом'янський район, місто Київ	Землі промисловості, транспорту, електронних комунікацій, енергетики, оборони та іншого призначення	12.04 Для розміщення та експлуатації будівель і споруд автомобільного транспорту та дорожнього господарства
			8000000000:72:118:0011	0,2565	вулиця Левка Мацієвича, Солом'янський район, місто Київ	Землі житлової та громадської забудови	02.12 Земельні ділянки загального користування, які використовуються як внутрішньквартальні проїзди, пішохідні зони
			8000000000:72:118:0062	0,1267	вулиця Левка Мацієвича, 6, Солом'янський район, місто Київ	Землі житлової та громадської забудови	03.12 Для будівництва та обслуговування будівель закладів комунального обслуговування
			8000000000:72:118:0044	0,1699	проспект Повітрофлотський, 44, Солом'янський район, місто Київ	Землі житлової та громадської забудови	03.07 Для будівництва та обслуговування будівель торгівлі
			8000000000:72:118:0066	0,0088	проспект Повітрофлотський, 34/1, Солом'янський район, місто Київ	Землі промисловості, транспорту, електронних комунікацій,	14.02 Для розміщення, будівництва, експлуатації та обслуговування будівель і споруд

25

						енергетики, оборони та іншого призначення	об'єктів передачі електричної енергії
			8000000000:72:118:0010	0,0081	проспект Повітрофлотський, 40, Солом'янський район, місто Київ	Землі промисловості, транспорту, електронних комунікацій, енергетики, оборони та іншого призначення	14.02 Для розміщення, будівництва, експлуатації та обслуговування будівель і споруд об'єктів передачі електричної енергії
			8000000000:72:118:0027	0,0083	проспект Повітрофлотський, 44, Солом'янський район, місто Київ	Землі промисловості, транспорту, електронних комунікацій, енергетики, оборони та іншого призначення	14.02 Для розміщення, будівництва, експлуатації та обслуговування будівель і споруд об'єктів передачі електричної енергії
			8000000000:72:118:0045	0,0363	бульвар Чоколівський, 6-4, Солом'янський район, місто Київ	Землі промисловості, транспорту, електронних комунікацій, енергетики, оборони та іншого призначення	11.04 Для розміщення та експлуатації основних, підсобних і допоміжних будівель та споруд технічної інфраструктури (виробництва та розподілення газу, постачання пари та гарячої води, збирання, очищення та розподілення води)
			8000000000:72:118:0052	0,2746	вулиця Антонова Авіаконструктора, 13, Солом'янський район, місто Київ	Землі рекреаційного призначення	07.08 Земельні ділянки загального користування, які використовуються як зелені насадження загального користування

26







			8000000000:72:118:0059	0,0255	вулиця Левка Мацієвича, Солом'янський район, місто Київ	Землі промисловості, транспорту, електронних комунікацій, енергетики, оборони та іншого призначення	12.13 Земельні ділянки загального користування, які використовуються як вулиці, майдани, проїзди, дороги, набережні
			8000000000:72:118:0068	0,0129	вулиця Левка Мацієвича, Солом'янський район, місто Київ	Землі промисловості, транспорту, електронних комунікацій, енергетики, оборони та іншого призначення	12.13 Земельні ділянки загального користування, які використовуються як вулиці, майдани, проїзди, дороги, набережні
			8000000000:72:118:0023	0,0120	вулиця Янки Купали, Солом'янський район, місто Київ	Землі промисловості, транспорту, електронних комунікацій, енергетики, оборони та іншого призначення	12.13 Земельні ділянки загального користування, які використовуються як вулиці, майдани, проїзди, дороги, набережні
			8000000000:72:118:0063	0,0135	вулиця Левка Мацієвича, Солом'янський район, місто Київ	Землі промисловості, транспорту, електронних комунікацій, енергетики, оборони та іншого призначення	12.13 Земельні ділянки загального користування, які використовуються як вулиці, майдани, проїзди, дороги, набережні

33

			8000000000:72:118:0047	1,5073	бульвар Чоколівський, проспект Повітрофлотський, вулиця Антонова Авіаконструктора, вулиця Янки Купали, вулиця Левка Мацієвича, Солом'янський район, місто Київ	Землі промисловості, транспорту, електронних комунікацій, енергетики, оборони та іншого призначення	12.13 Земельні ділянки загального користування, які використовуються як вулиці, майдани, проїзди, дороги, набережні
			8000000000:72:118:0074	0,0131	вулиця Янки Купали, Солом'янський район, місто Київ	Землі промисловості, транспорту, електронних комунікацій, енергетики, оборони та іншого призначення	12.13 Земельні ділянки загального користування, які використовуються як вулиці, майдани, проїзди, дороги, набережні
			8000000000:72:118:0030	0,0315	вулиця Антонова Авіаконструктора, Солом'янський район, місто Київ	Землі промисловості, транспорту, електронних комунікацій, енергетики, оборони та іншого призначення	12.13 Земельні ділянки загального користування, які використовуються як вулиці, майдани, проїзди, дороги, набережні
			8000000000:72:118:0070	1,5209	проспект Повітрофлотський, 34/1, 36, 38, 42, вулиця Антонова Авіаконструктора, 3, Солом'янський район, місто Київ	Землі житлової та громадської забудови	02.10 Для будівництва і обслуговування багатоквартирного житлового будинку з об'єктами торгово-розважальної та ринкової інфраструктури
			8000000000:72:118:0038	0,3949	проспект Повітрофлотський, 48/2, Солом'янський район, місто Київ	Землі житлової та громадської забудови	02.10 Для будівництва і обслуговування багатоквартирного житлового будинку з об'єктами торгово-розважальної та

34

						ринкової інфраструктури
		8000000000:72:118:0025	0,0575	бульвар Чоколівський, 6, Солом'янський район, місто Київ	Землі промисловості, транспорту, електронних комунікацій, енергетики, оборони та іншого призначення	12.13 Земельні ділянки загального користування, які використовуються як вулиці, майдани, проїзди, дороги, набережні
		8000000000:72:118:0067	0,0557	бульвар Чоколівський, Солом'янський район, місто Київ	Землі житлової та громадської забудови	02.12 Земельні ділянки загального користування, які використовуються як внутрішньоквартальні проїзди, пішохідні зони
		8000000000:72:118:0035	0,0487	вулиця Левка Мацієвича, Солом'янський район, місто Київ	Землі житлової та громадської забудови	02.12 Земельні ділянки загального користування, які використовуються як внутрішньоквартальні проїзди, пішохідні зони
		8000000000:72:118:0033	0,0406	бульвар Чоколівський, Солом'янський район, місто Київ	Землі житлової та громадської забудови	02.12 Земельні ділянки загального користування, які використовуються як внутрішньоквартальні проїзди, пішохідні зони
		8000000000:72:118:0031	0,0371	вулиця Левка Мацієвича, Солом'янський район, місто Київ	Землі житлової та громадської забудови	02.12 Земельні ділянки загального користування, які використовуються як внутрішньоквартальні проїзди, пішохідні зони

35

		8000000000:72:118:0016	0,2651	бульвар Чоколівський, 14, Солом'янський район, місто Київ	Землі житлової та громадської забудови	02.03 Для будівництва і обслуговування багатоквартирного житлового будинку
		8000000000:72:118:0084	0,6693	вулиця Антонова Авіаконструктора, 11, Солом'янський район, місто Київ	Землі житлової та громадської забудови	02.10 Для будівництва і обслуговування багатоквартирного житлового будинку з об'єктами торгово-розважальної та ринкової інфраструктури
		8000000000:72:118:0083	0,1229	вулиця Левка Мацієвича, Солом'янський район, місто Київ	Землі житлової та громадської забудови	02.12 Земельні ділянки загального користування, які використовуються як внутрішньоквартальні проїзди, пішохідні зони
		8000000000:72:118:0509	0,2120	вулиця Левка Мацієвича, 2/4, Солом'янський район, місто Київ	Землі житлової та громадської забудови	02.10 Для будівництва і обслуговування багатоквартирного житлового будинку з об'єктами торгово-розважальної та ринкової інфраструктури
		8000000000:72:118:0055	0,0814	вулиця Антонова Авіаконструктора, Солом'янський район, місто Київ	Землі житлової та громадської забудови	02.12 Земельні ділянки загального користування, які використовуються як внутрішньоквартальні проїзди, пішохідні зони
		8000000000:72:118:0042	0,2318	бульвар Чоколівський, 4, Солом'янський район, місто Київ	Землі житлової та громадської забудови	02.03 Для будівництва і обслуговування багатоквартирного житлового будинку

36

			8000000000:72:118:0039	0,3599	вулиця Левка Мацієвича, 2/4 та 6 та вулиця Антонова Авіаконструктора, 7, Солом'янський район, місто Київ	Землі рекреаційного призначення	07.08 Земельні ділянки загального користування, які використовуються як зелені насадження загального користування
			8000000000:72:118:0049	0,7070	бульвар Чоколівський, 10, 12, Солом'янський район, місто Київ	Землі житлової та громадської забудови	02.10 Для будівництва і обслуговування багатоквартирного житлового будинку з об'єктами торгово-розважальної та ринкової інфраструктури
			8000000000:72:118:0078	0,0563	вулиця Антонова Авіаконструктора, Солом'янський район, місто Київ	Землі житлової та громадської забудови	02.12 Земельні ділянки загального користування, які використовуються як внутрішньоквартальні проїзди, пішохідні зони
9	421528790	Технічна документація із землеустрою щодо інвентаризації земель на території кадастрового кварталу 72:254, обмеженого вулицями Солом'янська, Клінічна, Семенівська, Народна у Солом'янському районі м. Києва	8000000000:72:254:0027	0,1446	вулиця Клінічна, 25, Солом'янський район, місто Київ	Землі житлової та громадської забудови	02.04 Для будівництва і обслуговування будівель тимчасового проживання
			8000000000:72:254:0025	0,0989	вулиця Семенівська, Солом'янський район, місто Київ	Землі житлової та громадської забудови	02.12 Земельні ділянки загального користування, які використовуються як внутрішньоквартальні проїзди, пішохідні зони
			8000000000:72:254:0028	0,2650	вулиця Клінічна, 21/19, Солом'янський район, місто Київ	Землі житлової та громадської забудови	02.10 Для будівництва і обслуговування багатоквартирного житлового будинку з об'єктами торгово-розважальної та

37

							ринкової інфраструктури
			8000000000:72:254:0013	0,0498	вулиця Зенітна, Солом'янський район, місто Київ	Землі промисловості, транспорту, електронних комунікацій, енергетики, оборони та іншого призначення	12.04 Для розміщення та експлуатації будівель і споруд автомобільного транспорту та дорожнього господарства
			8000000000:72:254:0022	0,7783	вулиця Клінічна, 23-25, Солом'янський район, місто Київ	Землі житлової та громадської забудови	02.10 Для будівництва і обслуговування багатоквартирного житлового будинку з об'єктами торгово-розважальної та ринкової інфраструктури
			8000000000:72:254:0032	0,3816	вулиця Солом'янська, 34, Солом'янський район, місто Київ	Землі житлової та громадської забудови	02.03 Для будівництва і обслуговування багатоквартирного житлового будинку
			8000000000:72:254:0015	0,2706	вулиця Солом'янська, 30, Солом'янський район, місто Київ	Землі житлової та громадської забудови	02.03 Для будівництва і обслуговування багатоквартирного житлового будинку
			8000000000:72:254:0003	0,0149	вулиця Солом'янська, 34-А, Солом'янський район, місто Київ	Землі промисловості, транспорту, електронних комунікацій, енергетики, оборони та іншого призначення	14.02 Для розміщення, будівництва, експлуатації та обслуговування будівель і споруд об'єктів передачі електричної енергії

38

			8000000000:72:254:0018	0,0118	вулиця Солом'янська, 30, Солом'янський район, місто Київ	Землі промисловості, транспорту, електронних комунікацій, енергетики, оборони та іншого призначення	14.02 Для розміщення, будівництва, експлуатації та обслуговування будівель і споруд об'єктів передачі електричної енергії
			8000000000:72:254:0020	0,1625	вулиця Клінічна, 25, Солом'янський район, місто Київ	Землі промисловості, транспорту, електронних комунікацій, енергетики, оборони та іншого призначення	12.08 Для розміщення та експлуатації будівель і споруд додаткових транспортних послуг та допоміжних операцій
			8000000000:72:254:0035	0,0236	вулиця Клінічна, 23-25, Солом'янський район, місто Київ	Землі житлової та громадської забудови	03.10 Для будівництва та обслуговування адміністративних будинків, офісних будівель компаній, які займаються підприємницькою діяльністю, пов'язаною з отриманням прибутку
			8000000000:72:254:0021	0,0148	вулиця Клінічна, 23-25, Солом'янський район, місто Київ	Землі промисловості, транспорту, електронних комунікацій, енергетики, оборони та іншого призначення	14.02 Для розміщення, будівництва, експлуатації та обслуговування будівель і споруд об'єктів передачі електричної енергії
			8000000000:72:254:0004	0,8219	вулиця Солом'янська, Солом'янський район, місто Київ	Землі промисловості, транспорту, електронних комунікацій, енергетики, оборони та іншого призначення	12.04 Для розміщення та експлуатації будівель і споруд автомобільного транспорту та дорожнього господарства

39

			8000000000:72:254:0011	0,0338	вулиця Семенівська, Солом'янський район, місто Київ	Землі промисловості, транспорту, електронних комунікацій, енергетики, оборони та іншого призначення	12.13 Земельні ділянки загального користування, які використовуються як вулиці, майдани, проїзди, дороги, набережні
			8000000000:72:254:0017	0,0716	вулиця Народна, Солом'янський район, місто Київ	Землі промисловості, транспорту, електронних комунікацій, енергетики, оборони та іншого призначення	12.04 Для розміщення та експлуатації будівель і споруд автомобільного транспорту та дорожнього господарства
			8000000000:72:254:0024	0,1318	вулиця Семенівська, Клінічна, Солом'янський район, місто Київ	Землі промисловості, транспорту, електронних комунікацій, енергетики, оборони та іншого призначення	12.13 Земельні ділянки загального користування, які використовуються як вулиці, майдани, проїзди, дороги, набережні
			8000000000:72:254:0008	0,0146	вулиця Народна, Солом'янський район, місто Київ	Землі промисловості, транспорту, електронних комунікацій, енергетики, оборони та іншого призначення	12.13 Земельні ділянки загального користування, які використовуються як вулиці, майдани, проїзди, дороги, набережні
			8000000000:72:254:0030	0,3281	вулиця Солом'янська, Солом'янський район, місто Київ	Землі промисловості, транспорту, електронних комунікацій, енергетики, оборони та іншого призначення	12.13 Земельні ділянки загального користування, які використовуються як вулиці, майдани, проїзди, дороги, набережні

40

			8000000000:72:254:0033	0,9376	вулиця Семенівська, 9, 11, 13, Солом'янський район, місто Київ	Землі житлової та громадської забудови	02.03 Для будівництва і обслуговування багатоквартирного житлового будинку
			8000000000:72:254:0014	0,3378	вулиця Солом'янська, 32, Солом'янський район, місто Київ	Землі житлової та громадської забудови	02.03 Для будівництва і обслуговування багатоквартирного житлового будинку
			8000000000:72:254:0037	0,1807	вулиця Солом'янська, 36, Солом'янський район, місто Київ	Землі житлової та громадської забудови	02.10 Для будівництва і обслуговування багатоквартирного житлового будинку з об'єктами торгово-розважальної та ринкової інфраструктури
			8000000000:72:254:0034	0,6118	вулиця Солом'янська, 38, Солом'янський район, місто Київ	Землі житлової та громадської забудови	02.10 Для будівництва і обслуговування багатоквартирного житлового будинку з об'єктами торгово-розважальної та ринкової інфраструктури
			8000000000:72:254:0031	0,0165	вулиця Солом'янська, Солом'янський район, місто Київ	Землі промисловості, транспорту, електронних комунікацій, енергетики, оборони та іншого призначення	12.13 Земельні ділянки загального користування, які використовуються як вулиці, майдани, проїзди, дороги, набережні
			8000000000:72:254:0019	0,2750	вулиця Солом'янська, Солом'янський район, місто Київ	Землі промисловості, транспорту, електронних комунікацій, енергетики, оборони та іншого призначення	12.13 Земельні ділянки загального користування, які використовуються як вулиці, майдани, проїзди, дороги, набережні

41

			8000000000:72:254:0023	0,0120	вулиця Солом'янська, Солом'янський район, місто Київ	Землі промисловості, транспорту, електронних комунікацій, енергетики, оборони та іншого призначення	12.13 Земельні ділянки загального користування, які використовуються як вулиці, майдани, проїзди, дороги, набережні
			8000000000:72:254:0036	0,1390	вулиця Солом'янська, Солом'янський район, місто Київ	Землі промисловості, транспорту, електронних комунікацій, енергетики, оборони та іншого призначення	12.13 Земельні ділянки загального користування, які використовуються як вулиці, майдани, проїзди, дороги, набережні
			8000000000:72:254:0038	0,0111	вулиця Семенівська, 13-В, Солом'янський район, місто Київ	Землі житлової та громадської забудови	03.07 Для будівництва та обслуговування будівель торгівлі
			8000000000:72:254:0039	0,0029	вулиця Зенітна, Солом'янський район, місто Київ	Землі житлової та громадської забудови	03.20 Земельні ділянки загального користування, які використовуються як внутрішньквартальні проїзди, пішохідні зони
			8000000000:72:254:0040	0,0968	вулиця Солом'янська, 25, Солом'янський район, місто Київ	Землі житлової та громадської забудови	02.04 Для будівництва і обслуговування будівель тимчасового проживання
10	657265248	Технічна документація із землеустрою щодо інвентаризації земель на території кадастрового кварталу 72:331, обмеженого Повітрофлотським проспектом, вулицею	8000000000:72:331:0044	1,0744	вулиця Медова, 3-А, Солом'янський район, місто Київ	Землі промисловості, транспорту, електронних комунікацій, енергетики, оборони та іншого призначення	11.02 Для розміщення та експлуатації основних, підсобних і допоміжних будівель та споруд підприємств переробної, машинобудівної та іншої промисловості

42

	Ерста, вулицею Народного Ополчення та вулицею Медовою у Солом'янському районі м. Києва	800000000:72:331:0048	7,3608	вулиця Народного Ополчення, 14, Солом'янський район, місто Київ	Землі промисловості, транспорту, електронних комунікацій, енергетики, оборони та іншого призначення	12.07 Для розміщення та експлуатації будівель і споруд міського електротранспорту
		800000000:72:331:0030	0,5022	вулиця Народного Ополчення, 18, Солом'янський район, місто Київ	Землі промисловості, транспорту, електронних комунікацій, енергетики, оборони та іншого призначення	11.04 Для розміщення та експлуатації основних, підсобних і допоміжних будівель та споруд технічної інфраструктури (виробництва та розподілення газу, постачання пари та гарячої води, збирання, очищення та розподілення води)
		800000000:72:331:0072	0,0093	вулиця Народного Ополчення, Солом'янський район, місто Київ	Землі промисловості, транспорту, електронних комунікацій, енергетики, оборони та іншого призначення	14.02 Для розміщення, будівництва, експлуатації та обслуговування будівель і споруд об'єктів передачі електричної енергії
		800000000:72:331:0046	0,4889	вулиця Медова, 3-А, Солом'янський район, місто Київ	Землі житлової та громадської забудови	02.06 Для колективного гаражного будівництва
		800000000:72:331:0035	0,5868	проспект Повітрофлотський, Солом'янський район, місто Київ	Землі промисловості, транспорту, електронних комунікацій, енергетики, оборони та іншого призначення	12.13 Земельні ділянки загального користування, які використовуються як вулиці, майдани, проїзди, дороги, набережні

43

		800000000:72:331:0033	0,1555	вулиця Народного Ополчення, Солом'янський район, місто Київ	Землі промисловості, транспорту, електронних комунікацій, енергетики, оборони та іншого призначення	12.13 Земельні ділянки загального користування, які використовуються як вулиці, майдани, проїзди, дороги, набережні
		800000000:72:331:0069	0,3953	вулиця Народного Ополчення, 18-А, Солом'янський район, місто Київ	Землі промисловості, транспорту, електронних комунікацій, енергетики, оборони та іншого призначення	11.02 Для розміщення та експлуатації основних, підсобних і допоміжних будівель та споруд підприємств переробної, машинобудівної та іншої промисловості
		800000000:72:331:0040	1,0322	вулиця Народного Ополчення, 16, Солом'янський район, місто Київ	Землі промисловості, транспорту, електронних комунікацій, енергетики, оборони та іншого призначення	12.04 Для розміщення та експлуатації будівель і споруд автомобільного транспорту та дорожнього господарства
		800000000:72:331:0013	0,4038	вулиця Народного Ополчення, Солом'янський район, місто Київ	Землі промисловості, транспорту, електронних комунікацій, енергетики, оборони та іншого призначення	12.13 Земельні ділянки загального користування, які використовуються як вулиці, майдани, проїзди, дороги, набережні
		800000000:72:331:0045	0,1812	вулиця Народного Ополчення, Солом'янський район, місто Київ	Землі промисловості, транспорту, електронних комунікацій, енергетики, оборони та іншого призначення	12.13 Земельні ділянки загального користування, які використовуються як вулиці, майдани, проїзди, дороги, набережні

УУ

			8000000000:72:299:0003	0,2387	вулиця Народного Ополчення, Солом'янський район, місто Київ	Землі промисловості, транспорту, електронних комунікацій, енергетики, оборони та іншого призначення	12.13 Земельні ділянки загального користування, які використовуються як вулиці, майдани, проїзди, дороги, набережні
			8000000000:72:331:0058	0,1295	вулиця Народного Ополчення, Солом'янський район, місто Київ	Землі промисловості, транспорту, електронних комунікацій, енергетики, оборони та іншого призначення	12.13 Земельні ділянки загального користування, які використовуються як вулиці, майдани, проїзди, дороги, набережні
			8000000000:72:331:0053	0,1030	вулиця Медова, Солом'янський район, місто Київ	Землі промисловості, транспорту, електронних комунікацій, енергетики, оборони та іншого призначення	12.13 Земельні ділянки загального користування, які використовуються як вулиці, майдани, проїзди, дороги, набережні
			8000000000:72:331:0039	0,1240	вулиця Медова, Солом'янський район, місто Київ	Землі промисловості, транспорту, електронних комунікацій, енергетики, оборони та іншого призначення	12.13 Земельні ділянки загального користування, які використовуються як вулиці, майдани, проїзди, дороги, набережні
			8000000000:72:331:0064	0,0684	вулиця Медова, Солом'янський район, місто Київ	Землі промисловості, транспорту, електронних комунікацій, енергетики, оборони та іншого призначення	12.13 Земельні ділянки загального користування, які використовуються як вулиці, майдани, проїзди, дороги, набережні

95

			8000000000:72:331:0057	0,0842	вулиця Народного Ополчення, Солом'янський район, місто Київ	Землі промисловості, транспорту, електронних комунікацій, енергетики, оборони та іншого призначення	12.13 Земельні ділянки загального користування, які використовуються як вулиці, майдани, проїзди, дороги, набережні
			8000000000:72:331:0070	0,0143	вулиця Медова, Солом'янський район, місто Київ	Землі промисловості, транспорту, електронних комунікацій, енергетики, оборони та іншого призначення	14.02 Для розміщення, будівництва, експлуатації та обслуговування будівель і споруд об'єктів передачі електричної енергії
			8000000000:72:331:0071	0,0166	вулиця Народного Ополчення, 18, Солом'янський район, місто Київ	Землі промисловості, транспорту, електронних комунікацій, енергетики, оборони та іншого призначення	14.02 Для розміщення, будівництва, експлуатації та обслуговування будівель і споруд об'єктів передачі електричної енергії
			8000000000:72:331:0054	0,0135	вулиця Народного Ополчення, 12, Солом'янський район, місто Київ	Землі промисловості, транспорту, електронних комунікацій, енергетики, оборони та іншого призначення	14.02 Для розміщення, будівництва, експлуатації та обслуговування будівель і споруд об'єктів передачі електричної енергії
			8000000000:72:331:0056	0,0685	проспект Повітрофлотський, Солом'янський район, місто Київ	Землі промисловості, транспорту, електронних комунікацій, енергетики, оборони та іншого призначення	12.13 Земельні ділянки загального користування, які використовуються як вулиці, майдани, проїзди, дороги, набережні

96



			8000000000:72:331:0019	0,3382	проспект Повітрофлотський, Солом'янський район, місто Київ	Землі промисловості, транспорту, е.ектронних комунікацій, енергетики, оборони та іншого призначення	12.13 Земельні ділянки загального користування, які використовуються як вулиці, майдани, проїзди, дороги, набережні
			8000000000:72:331:0067	0,0086	вулиця Народного Ополчення, Солом'янський район, місто Київ	Землі промисловості, транспорту, електронних комунікацій, енергетики, оборони та іншого призначення	12.13 Земельні ділянки загального користування, які використовуються як вулиці, майдани, проїзди, дороги, набережні
			8000000000:72:331:0063	0,0283	вулиця Народного Ополчення, Солом'янський район, місто Київ	Землі промисловості, транспорту, електронних комунікацій, енергетики, оборони та іншого призначення	12.13 Земельні ділянки загального користування, які використовуються як вулиці, майдани, проїзди, дороги, набережні
			8000000000:72:331:0065	0,0165	вулиця Народного Ополчення, Солом'янський район, місто Київ	Землі промисловості, транспорту, електронних комунікацій, енергетики, оборони та іншого призначення	12.13 Земельні ділянки загального користування, які використовуються як вулиці, майдани, проїзди, дороги, набережні
			8000000000:72:331:0060	0,0276	вулиця Народного Ополчення, Солом'янський район, місто Київ	Землі промисловості, транспорту, електронних комунікацій, енергетики, оборони та іншого призначення	12.13 Земельні ділянки загального користування, які використовуються як вулиці, майдани, проїзди, дороги, набережні

4-9

			8000000000:72:331:0043	0,0292	вулиця Народного Ополчення, Солом'янський район, місто Київ	Землі промисловості, транспорту, електронних комунікацій, енергетики, оборони та іншого призначення	12.13 Земельні ділянки загального користування, які використовуються як вулиці, майдани, проїзди, дороги, набережні
			8000000000:72:331:0051	0,0061	вулиця Народного Ополчення, Солом'янський район, місто Київ	Землі промисловості, транспорту, електронних комунікацій, енергетики, оборони та іншого призначення	12.13 Земельні ділянки загального користування, які використовуються як вулиці, майдани, проїзди, дороги, набережні
			8000000000:72:331:0017	0,0302	вулиця Народного Ополчення, 12-А, Солом'янський район, місто Київ	Землі промисловості, транспорту, електронних комунікацій, енергетики, оборони та іншого призначення	14.02 Для розміщення, будівництва, експлуатації та обслуговування будівель і споруд об'єктів передачі електричної енергії
			8000000000:72:331:0050	0,0221	вулиця Медова, Солом'янський район, місто Київ	Землі промисловості, транспорту, електронних комунікацій, енергетики, оборони та іншого призначення	12.13 Земельні ділянки загального користування, які використовуються як вулиці, майдани, проїзди, дороги, набережні
			8000000000:72:331:0059	0,0124	вулиця Народного Ополчення, Солом'янський район, місто Київ	Землі промисловості, транспорту, електронних комунікацій, енергетики, оборони та іншого призначення	12.13 Земельні ділянки загального користування, які використовуються як вулиці, майдани, проїзди, дороги, набережні

50

			8000000000:72:331:0023	0,0117	проспект Повітрофлотський, Солом'янський район, місто Київ	Землі промисловості, транспорту, електронних комунікацій, енергетики, оборони та іншого призначення	12.13 Земельні ділянки загального користування, які використовуються як вулиці, майдани, проїзди, дороги, набережні
			8000000000:72:331:0034	0,0085	вулиця Народного Ополчення, Солом'янський район, місто Київ	Землі промисловості, транспорту, електронних комунікацій, енергетики, оборони та іншого призначення	12.13 Земельні ділянки загального користування, які використовуються як вулиці, майдани, проїзди, дороги, набережні
			8000000000:72:331:0041	0,0085	проспект Повітрофлотський, Солом'янський район, місто Київ	Землі промисловості, транспорту, електронних комунікацій, енергетики, оборони та іншого призначення	12.13 Земельні ділянки загального користування, які використовуються як вулиці, майдани, проїзди, дороги, набережні
			8000000000:72:331:0068	0,0063	вулиця Народного Ополчення, Солом'янський район, місто Київ	Землі промисловості, транспорту, електронних комунікацій, енергетики, оборони та іншого призначення	12.13 Земельні ділянки загального користування, які використовуються як вулиці, майдани, проїзди, дороги, набережні
			8000000000:72:331:1241	0,0048	вулиця Народного Ополчення, Солом'янський район, місто Київ	Землі промисловості, транспорту, електронних комунікацій, енергетики, оборони та іншого призначення	12.13 Земельні ділянки загального користування, які використовуються як вулиці, майдани, проїзди, дороги, набережні

51

			8000000000:72:299:0001	0,0041	вулиця Народного Ополчення, Солом'янський район, місто Київ	Землі промисловості, транспорту, електронних комунікацій, енергетики, оборони та іншого призначення	12.13 Земельні ділянки загального користування, які використовуються як вулиці, майдани, проїзди, дороги, набережні
			8000000000:72:331:0061	0,0010	вулиця Медова, Солом'янський район, місто Київ	Землі промисловості, транспорту, електронних комунікацій, енергетики, оборони та іншого призначення	12.13 Земельні ділянки загального користування, які використовуються як вулиці, майдани, проїзди, дороги, набережні
			8000000000:72:331:0074	0,0007	вулиця Медова, Солом'янський район, місто Київ	Землі промисловості, транспорту, електронних комунікацій, енергетики, оборони та іншого призначення	12.13 Земельні ділянки загального користування, які використовуються як вулиці, майдани, проїзди, дороги, набережні
11	710294526	Технічна документація із землеустрою щодо інвентаризації земель на території кадастрового кварталу 72:012, обмеженого вулицями Уманська, Світличного Івана, Адама Міцкевича та бульваром Чоколівським у	8000000000:72:012:0003	0,8527	бульвар Чоколівський, 40, Солом'янський район, місто Київ	Землі житлової та громадської забудови	02.10 Для будівництва і обслуговування багатоквартирного житлового будинку з об'єктами торгово-розважальної та ринкової інфраструктури
			8000000000:72:012:0007	0,0994	вулиця Міцкевича Адама, 1-А, Солом'янський район, місто Київ	Землі житлової та громадської забудови	03.07 Для будівництва та обслуговування будівель торгівлі

52

		Солом'янському районі м. Києва	8000000000:72:012:0010	0,0316	бульвар Чоколівський, 40, Солом'янський район, місто Київ	Землі промисловості, транспорту, електронних комунікацій, енергетики, оборони та іншого призначення	11.04 Для розміщення та експлуатації основних, підсобних і допоміжних будівель та споруд технічної інфраструктури (виробництва та розподілення газу, постачання пари та гарячої води, збирання, очищення та розподілення води)
			8000000000:72:012:0009	0,1962	бульвар Чоколівський, Солом'янський район, місто Київ	Землі рекреаційного призначення	07.08 Земельні ділянки загального користування, які використовуються як зелені насадження загального користування
			8000000000:72:012:0006	0,1300	бульвар Чоколівський, Солом'янський район, місто Київ	Землі рекреаційного призначення	07.08 Земельні ділянки загального користування, які використовуються як зелені насадження загального користування
			8000000000:72:012:0001	0,0501	вулиця Світличного Івана, Солом'янський район, місто Київ	Землі промисловості, транспорту, електронних комунікацій, енергетики, оборони та іншого призначення	12.04 Для розміщення та експлуатації будівель і споруд автомобільного транспорту та дорожнього господарства
			8000000000:72:012:0005	0,0376	вулиця Міцкевича Адама, Солом'янський район, місто Київ	Землі промисловості, транспорту, електронних комунікацій, енергетики, оборони та іншого призначення	12.13 Земельні ділянки загального користування, які використовуються як вулиці, майдани, проїзди, дороги, набережні

53

			8000000000:72:012:0008	0,1422	вулиця Уманська, бульвар Чоколівський, Солом'янський район, місто Київ	Землі промисловості, транспорту, електронних комунікацій, енергетики, оборони та іншого призначення	12.04 Для розміщення та експлуатації будівель і споруд автомобільного транспорту та дорожнього господарства
				104,6651			

Київський міський голова

Віталій КЛИЧКО

54



# КИЇВСЬКА МІСЬКА РАДА

III СЕСІЯ IX СКЛИКАННЯ

## РІШЕННЯ

04.07.2024 № 1712/9678

### Про затвердження технічних документацій із землеустрою щодо інвентаризації земель

Відповідно до статей 9, 20, 79<sup>1</sup>, 83, 122, 186 Земельного кодексу України, статей 35, 57 Закону України «Про землеустрій», Закону України «Про Державний земельний кадастр», Закону України «Про внесення змін до деяких законодавчих актів України щодо розмежування земель державної та комунальної власності», пункту 34 частини першої статті 26 Закону України «Про місцеве самоврядування в Україні», Порядку проведення інвентаризації земель, затвердженого постановою Кабінету Міністрів України від 05 червня 2019 року № 476, Порядку ведення Державного земельного кадастру, затвердженого постановою Кабінету Міністрів України від 17 жовтня 2012 року № 1051, рішення Київської міської ради від 10 вересня 2015 року № 958/1822 «Про інвентаризацію земель міста Києва» та враховуючи те, що земельні ділянки зареєстровані в Державному земельному кадастрі, розглянувши технічні документації із землеустрою щодо інвентаризації земель, Київська міська рада

### ВИРІШИЛА:

1. Затвердити технічні документації із землеустрою щодо інвентаризації земель та віднести земельні ділянки до відповідної категорії земель, виду цільового призначення земельних ділянок згідно з додатком до цього рішення (справа № 395364658).

2. Департаменту земельних ресурсів виконавчого органу Київської міської ради (Київської міської державної адміністрації) вжити заходів щодо державної реєстрації права комунальної власності територіальної громади міста Києва на земельні ділянки згідно з додатком до цього рішення у порядку, встановленому Законом України «Про державну реєстрацію речових прав на нерухоме майно та їх обтяжень».

3. Контроль за виконанням цього рішення покласти на постійну комісію Київської міської ради з питань архітектури, містопланування та земельних відносин.

Київський міський голова



1

Віталій КЛИЧКО



Порядковий номер	Реєстраційний номер справи	Назва технічної документації із землеустрою	Кадастровий номер земельної ділянки	Площа земельної ділянки, га	Адреса	Категорія земель	Код виду цільового призначення, назва
1	252114072	Технічна документація із землеустрою щодо інвентаризації земель на території кадастрового кварталу 85:076 (34 лісовий квартал Київського лісництва КП «Святошинське ЛПГ») у Оболонському районі м. Києва	8000000000:85:076:0006	0,0270	вулиця Курортна, Оболонський район, місто Київ	Землі житлової та громадської забудови	02.12 Земельні ділянки загального користування, які використовуються як внутрішньоквартальні проїзди, пішохідні зони
			8000000000:85:076:0002	0,0085	вулиця Курортна, Оболонський район, місто Київ	Землі промисловості, транспорту, електронних комунікацій, енергетики, оборони та іншого призначення	14.02 Для розміщення, будівництва, експлуатації та обслуговування будівель і споруд об'єктів передачі електричної енергії
			8000000000:85:076:0008	0,7955	вулиця Курортна, Оболонський район, місто Київ	Землі водного фонду	10.02 Для облаштування та догляду за прибережними захисними смугами
			8000000000:85:076:0009	0,1547	вулиця Курортна, Оболонський район, місто Київ	Землі житлової та громадської забудови	02.12 Земельні ділянки загального користування, які використовуються як внутрішньоквартальні проїзди, пішохідні зони

			8000000000:85:076:0010	0,9335	річка Котурка, Оболонський район, місто Київ	Землі водного фонду	10.01 Для експлуатації та догляду за водними об'єктами
			8000000000:85:076:0013	5,4976	34 та частково 33, 45 квартали Київського лісництва КП «Святошинське ЛПГ», вулиця Курортна, Оболонський район, місто Київ	Землі лісгосподарського призначення	09.01 Для ведення лісового господарства і пов'язаних з ним послуг
			8000000000:85:076:0012	1,3295	вулиця Курортна, Оболонський район, місто Київ	Землі водного фонду	10.02 Для облаштування та догляду за прибережними захисними смугами
			8000000000:85:076:0014	4,2972	34 квартал Київського лісництва КП «Святошинське ЛПГ», вулиця Курортна, Оболонський район, місто Київ	Землі лісгосподарського призначення	09.01 Для ведення лісового господарства і пов'язаних з ним послуг
			8000000000:85:076:0016	0,2979	вулиця Курортна, Оболонський район, місто Київ	Землі водного фонду	10.02 Для облаштування та догляду за прибережними захисними смугами

			8000000000:85:076:0018	5,1234	вулиця Курортна, 11, Оболонський район, місто Київ	Землі оздоровчого призначення	06.01 Для будівництва і обслуговування санаторно-оздоровчих закладів
			8000000000:85:076:0019	0,4232	річка Котурка, Оболонський район, місто Київ	Землі водного фонду	10.01 Для експлуатації та догляду за водними об'єктами
			8000000000:85:076:0020	2,2056	34 квартал Київського лісництва КП «Святошинське ЛПГ», вулиця Курортна, Оболонський район, місто Київ	Землі лісогосподарського призначення	09.02 Для іншого лісогосподарського призначення
2	549252750	Технічна документація із землеустрою щодо інвентаризації земель на території кадастрового кварталу 85:940 24 квартал Київського лісництва КП «Святошинське ЛПГ» у Оболонському районі м. Києва	8000000000:85:940:0001	29,9759	24 квартал Київського лісництва КП «Святошинське ЛПГ», Оболонський район, місто Київ	Землі лісогосподарського призначення	09.03 Для цілей підрозділів 09.01 – 09.02, 09.04 – 09.05 та для збереження та використання земель природно-заповідного фонду

3	628915214	Технічна документація із землеустрою щодо інвентаризації земель на території кадастрового кварталу 85:963 у 40 кварталі Пуща-Водицького лісництва Комунального підприємства «Святошинське лісопаркове господарство» в Оболонському районі м. Києва	8000000000:85:963:0001	25,0717	40 квартал Пуща-Водицького лісництва Комунального підприємства «Святошинське лісопаркове господарство», Оболонський район, місто Київ	Землі лісогосподарського призначення	09.03 Для цілей підрозділів 09.01 – 09.02, 09.04 – 09.05 та для збереження та використання земель природно-заповідного фонду
4	754640521	Технічна документація із землеустрою щодо інвентаризації земель на території кадастрового кварталу 85:818 у 26 кварталі Пуща-Водицького лісництва Комунального підприємства «Святошинське лісопаркове господарство» в Оболонському районі м. Києва	8000000000:85:818:0001	10,4004	26 квартал Пуща-Водицького лісництва Комунального підприємства «Святошинське лісопаркове господарство», Оболонський район, місто Київ	Землі лісогосподарського призначення	09.03 Для цілей підрозділів 09.01 – 09.02, 09.04 – 09.05 та для збереження та використання земель природно-заповідного фонду

5	666855222	Технічна документація із землеустрою щодо інвентаризації земель на території кадастрового кварталу 85:849 в межах 54 кварталу Пуща-Водицького лісництва Комунального підприємства «Святошинське лісопаркове господарство» в Оболонському районі м. Києва	8000000000:85:849:0001	20,7252	54 квартал Пуща-Водицького лісництва Комунального підприємства «Святошинське лісопаркове господарство», Оболонський район, місто Київ	Землі лісогосподарського призначення	09.03 Для цілей підрозділів 09.01 – 09.02, 09.04 – 09.05 та для збереження та використання земель природно-заповідного фонду
6	412522184	Технічна документація із землеустрою щодо інвентаризації земель на території кадастрового кварталу 85:883 (89 квартал Пуща-Водицького лісництва КП «Святошинське ЛПГ») у Оболонському районі м. Києва	8000000000:85:883:0001	17,2144	89 квартал Пуща-Водицького лісництва КП «Святошинське ЛПГ», Оболонський район, місто Київ	Землі лісогосподарського призначення	09.03 Для цілей підрозділів 09.01 – 09.02, 09.04 – 09.05 та для збереження та використання земель природно-заповідного фонду

7	629055247	Технічна документація із землеустрою щодо інвентаризації земель на території кадастрового кварталу 85:828 в межах 35 кварталу Пуща-Водицького лісництва Комунального підприємства «Святошинське лісопаркове господарство» в Оболонському районі м. Києва	8000000000:85:828:0001	26,6637	35 квартал Пуща-Водицького лісництва Комунального підприємства «Святошинське лісопаркове господарство», Оболонський район, місто Київ	Землі лісогосподарського призначення	09.03 Для цілей підрозділів 09.01 – 09.02, 09.04 09.05 та для збереження та використання земель природно-заповідного фонду
8	365260426	Технічна документація із землеустрою щодо інвентаризації земель на території кадастрового кварталу 85:832 у 39 кварталі Пуща-Водицького лісництва Комунального підприємства «Святошинське лісопаркове господарство» в Оболонському районі м. Києва	8000000000:85:832:0001	21,2051	39 квартал Пуща-Водицького лісництва Комунального підприємства «Святошинське лісопаркове господарство», Оболонський район, місто Київ	Землі лісогосподарського призначення	09.03 Для цілей підрозділів 09.01 – 09.02, 09.04 – 09.05 та для збереження та використання земель природно-заповідного фонду

9	697145264	Технічна документація із землеустрою щодо інвентаризації земель на території кадастрового кварталу 85:864 (69 лісовий квартал Пуща-Водицького лісництва КП «Святошинське ЛПГ») у Оболонському районі м. Києва	8000000000:85:864:0001	17,2878	69 лісовий квартал Пуща-Водицького лісництва КП «Святошинське ЛПГ», Оболонський район, місто Київ	Землі лісогосподарського призначення	09.03 Для цілей підрозділів 09.01 – 09.02, 09.04 – 09.05 та для збереження та використання земель природно-заповідного фонду
10	539552062	Технічна документація із землеустрою щодо інвентаризації земель на території кадастрового кварталу 85:863 (68 квартал Пуща-Водицького лісництва КП «Святошинське ЛПГ») у Оболонському районі м. Києва	8000000000:85:863:0001	22,3765	68 квартал Пуща-Водицького лісництва КП «Святошинське ЛПГ», Оболонський район, місто Київ	Землі лісогосподарського призначення	09.03 Для цілей підрозділів 09.01 – 09.02, 09.04 – 09.05 та для збереження та використання земель природно-заповідного фонду

11	669165286	Технічна документація із землеустрою щодо інвентаризації земель на території кадастрового кварталу 85:383, обмеженого узвозом Андріївським, Київським фунікулером, адміністративною межею Подільського району у Подільському районі м. Києва	8000000000:85:383:0001	0,0053	узвіз Андріївський, 15, Подільський район, місто Київ	Землі промисловості, транспорту, електронних комунікацій, енергетики, оборони та іншого призначення	14.02 Для розміщення, будівництва, експлуатації та обслуговування будівель і споруд об'єктів передачі електричної енергії
			8000000000:85:383:0002	0,0867	узвіз Андріївський, Подільський район, місто Київ	Землі рекреаційного призначення	07.08 Земельні ділянки загального користування, які використовуються як зелені насадження загального користування
			8000000000:85:383:0003	0,0509	узвіз Андріївський, Подільський район, місто Київ	Землі рекреаційного призначення	07.08 Земельні ділянки загального користування, які використовуються як зелені насадження загального користування
			8000000000:85:383:0016	4,5006	узвіз Андріївський, Подільський район, місто Київ	Землі рекреаційного призначення	07.08 Земельні ділянки загального користування, які використовуються як зелені насадження загального користування
12	575252303	Технічна документація із землеустрою щодо інвентаризації земель на території кадастрового кварталу 75:542,	8000000000:75:542:0002	0,3096	вулиця Обухівська, Святошинський район, місто Київ	Землі лісогосподарського призначення	09.03 Для цілей підрозділів 09.01 – 09.02, 09.04 – 09.05 та для збереження та використання земель природно-заповідного фонду

		обмеженого проспектом Перемоги та вулицею Обухівська у Святошинському районі м. Києва	8000000000:75:542:0006	21,7401	89-й квартал Святошинського лісництва комунального підприємства «Святошинське ЛПП», Святошинський район, місто Київ	Землі лісогосподарського призначення	09.03 Для цілей підрозділів 09.01 – 09.02, 09.04 – 09.05 та для збереження та використання земель природно-заповідного фонду
			8000000000:75:542:0005	0,9165	проспект Перемоги, Святошинський район, місто Київ	Землі промисловості, транспорту, електронних комунікацій, енергетики, оборони та іншого призначення	12.04 Для розміщення та експлуатації будівель і споруд автомобільного транспорту та дорожнього господарства
13	627395289	Технічна документація із землеустрою щодо інвентаризації земель на території кадастрового кварталу 88:110, обмеженого вул.Коперніка, вул.Шолуденка, вул.Рибалка Маршала у Шевченківському районі м.Києва	8000000000:88:110:0013	0,2860	вулиця Коперніка, 29, Шевченківський район, місто Київ	Землі житлової та громадської забудови	02.10 Для будівництва і обслуговування багатоквартирного житлового будинку з об'єктами торгово-розважальної та ринкової інфраструктури
			8000000000:88:110:0012	0,0889	вулиця Шолуденка, Шевченківський район, місто Київ	Землі промисловості, транспорту, електронних комунікацій, енергетики, оборони та іншого призначення	12.13 Земельні ділянки загального користування, які використовуються як вулиці, майдани, проїзди, дороги, набережні

			8000000000:88:110:0015	0,0831	вулиця Маршала Рибалка, 10, Шевченківський район, місто Київ	Землі житлової та громадської забудови	03.08 Для будівництва та обслуговування об'єктів туристичної інфраструктури та закладів громадського харчування
			8000000000:88:110:0007	0,3932	вулиця Шолуденка, 31-А, Шевченківський район, місто Київ	Землі житлової та громадської забудови	02.03 Для будівництва і обслуговування багатоквартирного житлового будинку
			8000000000:88:110:0004	0,1130	вулиця Коперніка, 23, Шевченківський район, місто Київ	Землі житлової та громадської забудови	02.10 Для будівництва і обслуговування багатоквартирного житлового будинку з об'єктами торгово-розважальної та ринкової інфраструктури
			8000000000:88:110:0017	0,1421	вулиця Коперніка, 21, Шевченківський район, місто Київ	Землі житлової та громадської забудови	02.03 Для будівництва і обслуговування багатоквартирного житлового будинку
			8000000000:88:110:0009	0,0128	вулиця Коперніка, 21, Шевченківський район, місто Київ	Землі житлової та громадської забудови	02.12 Земельні ділянки загального користування, які використовуються як внутрішньоквартальні проїзди, пішохідні зони

			8000000000:88:110:0010	0,0168	вулиця Коперніка, 27, Шевченківський район, місто Київ	Землі житлової та громадської забудови	02.12 Земельні ділянки загального користування, які використовуються як внутрішньоквартальні проїзди, пішохідні зони
			8000000000:88:110:0024	0,6527	вулиця Коперніка, Шевченківський район, місто Київ	Землі промисловості, транспорту, електронних комунікацій, енергетики, оборони та іншого призначення	12.13 Земельні ділянки загального користування, які використовуються як вулиці, майдани, проїзди, дороги, набережні
			8000000000:88:110:0002	0,3477	вулиця Коперніка, Шевченківський район, місто Київ	Землі промисловості, транспорту, електронних комунікацій, енергетики, оборони та іншого призначення	12.04 Для розміщення та експлуатації будівель і споруд автомобільного транспорту та дорожнього господарства
			8000000000:88:110:0026	0,5826	вулиця Маршала Рибалка, Шевченківський район, місто Київ	Землі промисловості, транспорту, електронних комунікацій, енергетики, оборони та іншого призначення	12.13 Земельні ділянки загального користування, які використовуються як вулиці, майдани, проїзди, дороги, набережні

			8000000000:88:110:0011	0,1242	вулиця Шолуденка, Шевченківський район, місто Київ	Землі промисловості, транспорту, електронних комунікацій, енергетики, оборони та іншого призначення	12.13 Земельні ділянки загального користування, які використовуються як вулиці, майдани, проїзди, дороги, набережні
			8000000000:88:110:0014	0,2413	вулиця Коперніка, 27, Шевченківський район, місто Київ	Землі житлової та громадської забудови	02.10 Для будівництва і обслуговування багатоквартирного житлового будинку з об'єктами торгово-розважальної та ринкової інфраструктури
			8000000000:88:110:0018	0,9880	вулиця Маршала Рибалка, 8/10 (10/8), Шевченківський район, місто Київ	Землі промисловості, транспорту, електронних комунікацій, енергетики, оборони та іншого призначення	11.02 Для розміщення та експлуатації основних, підсобних і допоміжних будівель та споруд підприємств переробної, машинобудівної та іншої промисловості
			8000000000:88:110:0019	0,1346	вулиця Шолуденка, 29-31, Шевченківський район, місто Київ	Землі рекреаційного призначення	07.02 Для будівництва та обслуговування об'єктів фізичної культури і спорту

14	538052197	Технічна документація із землеустрою щодо інвентаризації земель на території кадастрового кварталу 76:012, обмеженого вул. Володимирською, вул. Ярославів Вал та вул. Золотоворітською у Шевченківському районі м. Києва	8000000000:76:012:0002	0,1196	вулиця Золотоворітська, 13, Шевченківський район, місто Київ	Землі житлової та громадської забудови	02.10 Для будівництва і обслуговування багатоквартирного житлового будинку з об'єктами торгово-розважальної та ринкової інфраструктури
			8000000000:76:012:0003	0,5144	перетин вулиці Золотоворітської та вулиці Володимирської, Шевченківський район, місто Київ	Землі промисловості, транспорту, електронних комунікацій, енергетики, оборони та іншого призначення	12.13 Земельні ділянки загального користування, які використовуються як вулиці, майдани, проїзди, дороги, набережні
			8000000000:76:012:0012	0,1582	вулиця Володимирська, 40/2, Шевченківський район, місто Київ	Землі історико-культурного призначення	08.01 Для забезпечення охорони об'єктів культурної спадщини
			8000000000:76:012:0013	0,0214	вулиця Ярославів Вал, Шевченківський район, місто Київ	Землі промисловості, транспорту, електронних комунікацій, енергетики, оборони та іншого призначення	12.04 Для розміщення та експлуатації будівель і споруд автомобільного транспорту та дорожнього господарства

			8000000000:76:012:0014	0,0191	вулиця Володимирська, Шевченківський район, місто Київ	Землі житлової та громадської забудови	03.20 Земельні ділянки загального користування, які використовуються як внутрішньоквартальні проїзди, пішохідні зони
			8000000000:76:012:0015	0,2309	вулиця Золотоворітська, Шевченківський район, місто Київ	Землі промисловості, транспорту, електронних комунікацій, енергетики, оборони та іншого призначення	12.04 Для розміщення та експлуатації будівель і споруд автомобільного транспорту та дорожнього господарства
			8000000000:76:012:0017	0,0368	вулиця Золотоворітська, Шевченківський район, місто Київ	Землі промисловості, транспорту, електронних комунікацій, енергетики, оборони та іншого призначення	12.13 Земельні ділянки загального користування, які використовуються як вулиці, майдани, проїзди, дороги, набережні
15	413529807	Технічна документація із землеустрою щодо інвентаризації земель на території кадастрового кварталу 88:152, обмеженого	8000000000:88:152:0007	1,0230	вулиця Жиланська, 99, Шевченківський район, місто Київ	Землі промисловості, транспорту, електронних комунікацій, енергетики, оборони та іншого призначення	12.04 Для розміщення та експлуатації будівель і споруд автомобільного транспорту та дорожнього господарства

	вул. Жилинська та просп. Повітрофлотським у Шевченківському районі м. Києва	8000000000:88:152:0022	0,0017	вулиця Жилинська, 93, Шевченківський район, місто Київ	Землі промисловості, транспорту, електронних комунікацій, енергетики, оборони та іншого призначення	11.04 Для розміщення та експлуатації основних, підсобних і допоміжних будівель та споруд технічної інфраструктури (виробництва та розподілення газу, постачання пари та гарячої води, збирання, очищення та розподілення води)
		8000000000:88:152:0002	0,1065	проспект Повітрофлотський, Шевченківський район, місто Київ	Землі промисловості, транспорту, електронних комунікацій, енергетики, оборони та іншого призначення	12.04 Для розміщення та експлуатації будівель і споруд автомобільного транспорту та дорожнього господарства
		8000000000:88:152:0021	0,6848	вулиця Жилинська, Шевченківський район, місто Київ	Землі промисловості, транспорту, електронних комунікацій, енергетики, оборони та іншого призначення	12.04 Для розміщення та експлуатації будівель і споруд автомобільного транспорту та дорожнього господарства
		8000000000:88:152:0020	0,2138	проспект Повітрофлотський, Шевченківський район, місто Київ	Землі промисловості, транспорту, електронних комунікацій, енергетики,	12.04 Для розміщення та експлуатації будівель і споруд автомобільного транспорту та дорожнього господарства

					оборони та іншого призначення	
		8000000000:88:152:0014	0,0001	вулиця Жилинська, Шевченківський район, місто Київ	Землі промисловості, транспорту, електронних комунікацій, енергетики, оборони та іншого призначення	12.04 Для розміщення та експлуатації будівель і споруд автомобільного транспорту та дорожнього господарства
		8000000000:88:152:0013	0,0001	вулиця Жилинська, Шевченківський район, місто Київ	Землі промисловості, транспорту, електронних комунікацій, енергетики, оборони та іншого призначення	12.04 Для розміщення та експлуатації будівель і споруд автомобільного транспорту та дорожнього господарства
		8000000000:88:152:0017	0,0001	вулиця Жилинська, Шевченківський район, місто Київ	Землі промисловості, транспорту, електронних комунікацій, енергетики, оборони та іншого призначення	12.04 Для розміщення та експлуатації будівель і споруд автомобільного транспорту та дорожнього господарства

			8000000000:88:152:0018	0,0001	вулиця Жилианська, Шевченківський район, місто Київ	Землі промисловості, транспорту, електронних комунікацій, енергетики, оборони та іншого призначення	12.04 Для розміщення та експлуатації будівель і споруд автомобільного транспорту та дорожнього господарства
			8000000000:88:152:0012	0,0001	вулиця Жилианська, Шевченківський район, місто Київ	Землі промисловості, транспорту, електронних комунікацій, енергетики, оборони та іншого призначення	12.04 Для розміщення та експлуатації будівель і споруд автомобільного транспорту та дорожнього господарства
			8000000000:88:152:0011	0,0001	вулиця Жилианська, Шевченківський район, місто Київ	Землі промисловості, транспорту, електронних комунікацій, енергетики, оборони та іншого призначення	12.04 Для розміщення та експлуатації будівель і споруд автомобільного транспорту та дорожнього господарства
			8000000000:88:152:0019	0,0001	вулиця Жилианська, Шевченківський район, місто Київ	Землі промисловості, транспорту, електронних комунікацій, енергетики, оборони та іншого призначення	12.04 Для розміщення та експлуатації будівель і споруд автомобільного транспорту та дорожнього господарства

			8000000000:88:152:0015	0,0001	вулиця Жилианська, Шевченківський район, місто Київ	Землі промисловості, транспорту, електронних комунікацій, енергетики, оборони та іншого призначення	12.04 Для розміщення та експлуатації будівель і споруд автомобільного транспорту та дорожнього господарства
			8000000000:88:152:0008	0,0001	вулиця Жилианська, Шевченківський район, місто Київ	Землі промисловості, транспорту, електронних комунікацій, енергетики, оборони та іншого призначення	12.04 Для розміщення та експлуатації будівель і споруд автомобільного транспорту та дорожнього господарства
			8000000000:88:152:0009	0,0001	вулиця Жилианська, Шевченківський район, місто Київ	Землі промисловості, транспорту, електронних комунікацій, енергетики, оборони та іншого призначення	12.04 Для розміщення та експлуатації будівель і споруд автомобільного транспорту та дорожнього господарства
			8000000000:88:152:0010	0,0001	вулиця Жилианська, Шевченківський район, місто Київ	Землі промисловості, транспорту, електронних комунікацій, енергетики, оборони та іншого призначення	12.04 Для розміщення та експлуатації будівель і споруд автомобільного транспорту та дорожнього господарства

			8000000000:88:152:0016	0,0001	вулиця Жилинська, Шевченківський район, місто Київ	Землі промисловості, транспорту, електронних комунікацій, енергетики, оборони та іншого призначення	12.04 Для розміщення та експлуатації будівель і споруд автомобільного транспорту та дорожнього господарства
16	448524967	Технічна документація із землеустрою щодо інвентаризації земель на території кадастрового кварталу 75:185, обмеженого вулицями Чорнобильською, Ушакова Миколи, Пушиної Феодори та проспектом Перемоги у Святошинському районі м. Києва	8000000000:75:185:0005	0,0410	проспект Перемоги, 148/1, Святошинський район, місто Київ	Землі житлової та громадської забудови	03.10 Для будівництва та обслуговування адміністративних будинків, офісних будівель компаній, які займаються підприємницькою діяльністю, пов'язаною з отриманням прибутку
			8000000000:75:185:0009	0,6481	проспект Перемоги, Святошинський район, місто Київ	Землі промисловості, транспорту, електронних комунікацій, енергетики, оборони та іншого призначення	11.07 Земельні ділянки загального користування, які використовуються як зелені насадження спеціального призначення
			8000000000:75:185:0008	0,9957	вулиця Феодори Пушиної, Святошинський район, місто Київ	Землі рекреаційного призначення	07.08 Земельні ділянки загального користування, які використовуються як зелені насадження загального користування

			8000000000:75:185:0011	0,0228	проспект Перемоги, 148/1, Святошинський район, місто Київ	Землі промисловості, транспорту, електронних комунікацій, енергетики, оборони та іншого призначення	11.04 Для розміщення та експлуатації основних, підсобних і допоміжних будівель та споруд технічної інфраструктури (виробництва та розподілення газу, постачання пари та гарячої води, збирання, очищення та розподілення води)
			8000000000:75:185:0018	0,0128	проспект Перемоги, 148, Святошинський район, місто Київ	Землі промисловості, транспорту, електронних комунікацій, енергетики, оборони та іншого призначення	14.02 Для розміщення, будівництва, експлуатації та обслуговування будівель і споруд об'єктів передачі електричної енергії
			8000000000:75:185:0019	0,6295	проспект Перемоги, 148/1, Святошинський район, місто Київ	Землі житлової та громадської забудови	02.10 Для будівництва і обслуговування багатоквартирного житлового будинку з об'єктами торгово-розважальної та ринкової інфраструктури
			8000000000:75:185:0004	0,1808	проспект Перемоги, Святошинський район, місто Київ	Землі житлової та громадської забудови	02.12 Земельні ділянки загального користування, які використовуються як внутрішньоквартальні проїзди, пішохідні зони

			8000000000:75:185:0017	1,0961	вулиця Миколи Ушакова, 2,4,6, Святошинський район, місто Київ	Землі житлової та громадської забудови	02.03 Для будівництва і обслуговування багатоквартирного житлового будинку
			8000000000:75:185:0015	0,6070	вулиця Чорнобильська, 3, Святошинський район, місто Київ	Землі житлової та громадської забудови	02.10 Для будівництва і обслуговування багатоквартирного житлового будинку з об'єктами торгово-розважальної та ринкової інфраструктури
			8000000000:75:185:0006	0,0891	проспект Перемоги, Святошинський район, місто Київ	Землі житлової та громадської забудови	02.12 Земельні ділянки загального користування, які використовуються як внутрішньоквартальні проїзди, пішохідні зони
			8000000000:75:185:0007	0,2344	вулиця Феодори Пушиної, Святошинський район, місто Київ	Землі промисловості, транспорту, електронних комунікацій, енергетики, оборони та іншого призначення	12.04 Для розміщення та експлуатації будівель і споруд автомобільного транспорту та дорожнього господарства
			8000000000:75:185:0012	0,2339	вулиця Чорнобильська, Святошинський район, місто Київ	Землі промисловості, транспорту, електронних комунікацій, енергетики, оборони	12.04 Для розміщення та експлуатації будівель і споруд автомобільного транспорту та дорожнього господарства

						та іншого призначення	
			8000000000:75:185:0016	0,0149	вулиця Чорнобильська, Святошинський район, місто Київ	Землі промисловості, транспорту, електронних комунікацій, енергетики, оборони та іншого призначення	12.04 Для розміщення та експлуатації будівель і споруд автомобільного транспорту та дорожнього господарства
			8000000000:75:185:0002	0,3572	проспект Перемоги, Святошинський район, місто Київ	Землі промисловості, транспорту, електронних комунікацій, енергетики, оборони та іншого призначення	12.04 Для розміщення та експлуатації будівель і споруд автомобільного транспорту та дорожнього господарства
			8000000000:75:185:0003	0,1496	вулиця Ушакова Миколи, Святошинський район, місто Київ	Землі промисловості, транспорту, електронних комунікацій, енергетики, оборони та іншого призначення	12.04 Для розміщення та експлуатації будівель і споруд автомобільного транспорту та дорожнього господарства

17	585252693	Технічна документація із землеустрою щодо інвентаризації земель на території кадастрового кварталу 85:425, обмеженого вул. Верхній Вал, вул. Житньоторзькою, вул. Хорива, вул. Притисько-Микільською, вул. Фролівською, Андріївським узвозом, вул. Воздвиженською, пров. Воздвиженським, міжквартальним проїздом у Подільському районі м. Києва	8000000000:85:425:0007	0,1084	вулиця Воздвиженська, 1 б, 3, Подільський район, місто Київ	Землі житлової та громадської забудови	02.10 Для будівництва і обслуговування багатоквартирного житлового будинку з об'єктами торгово-розважальної та ринкової інфраструктури
			8000000000:85:425:0008	0,0609	вулиця Хорива, Подільський район, місто Київ	Землі промисловості, транспорту, електронних комунікацій, енергетики, оборони та іншого призначення	12.04 Для розміщення та експлуатації будівель і споруд автомобільного транспорту та дорожнього господарства
			8000000000:85:425:0009	0,0286	вулиця Воздвиженська Подільський район, місто Київ	Землі житлової та громадської забудови	03.20 Земельні ділянки загального користування, які використовуються як внутрішньквартальні проїзди, пішохідні зони
			8000000000:85:425:0010	0,0924	вулиця Притисько-Микільська, 5, Подільський район, місто Київ	Землі житлової та громадської забудови	03.10 Для будівництва та обслуговування адміністративних будинків, офісних будівель компаній, які займаються підприємницькою діяльністю, пов'язаною з отриманням прибутку

			8000000000:85:425:0012	0,1085	вулиця Воздвиженська, 25, Подільський район, місто Київ	Землі житлової та громадської забудови	02.10 Для будівництва і обслуговування багатоквартирного житлового будинку з об'єктами торгово-розважальної та ринкової інфраструктури
			8000000000:85:425:0013	0,1847	вулиця Притисько-Микільська, Подільський район, місто Київ	Землі промисловості, транспорту, електронних комунікацій, енергетики, оборони та іншого призначення	12.04 Для розміщення та експлуатації будівель і споруд автомобільного транспорту та дорожнього господарства
			8000000000:85:425:0014	0,1026	провулок Фролівський, Подільський район, місто Київ	Землі промисловості, транспорту, електронних комунікацій, енергетики, оборони та іншого призначення	12.04 Для розміщення та експлуатації будівель і споруд автомобільного транспорту та дорожнього господарства
			8000000000:85:425:0017	0,1313	вулиця Фролівська, 6/8, Подільський район, місто Київ	Землі житлової та громадської забудови	03.03 Для будівництва та обслуговування будівель закладів охорони здоров'я та соціальної допомоги
			8000000000:85:425:0018	0,0880	вулиця Верхній Вал, вулиця Житньоторзька, Подільський район, місто Київ	Землі промисловості, транспорту, електронних комунікацій, енергетики, оборони	12.13 Земельні ділянки загального користування, які використовуються як вулиці, майдани,

						та іншого призначення	проїзди, дороги, набережні
			8000000000:85:425:0019	0,0334	провулок Воздвиженський, Подільський район, місто Київ	Землі житлової та громадської забудови	02.09 Для будівництва і обслуговування паркінгів та автостоянок на землях житлової та громадської забудови
			8000000000:85:425:0020	0,1885	вулиця Воздвиженська, Подільський район, місто Київ	Землі промисловості, транспорту, електронних комунікацій, енергетики, оборони та іншого призначення	12.13 Земельні ділянки загального користування, які використовуються як вулиці, майдани, проїзди, дороги, набережні
			8000000000:85:425:0021	0,0019	вулиця Воздвиженська, Подільський район, місто Київ	Землі промисловості, транспорту, електронних комунікацій, енергетики, оборони та іншого призначення	11.04 Для розміщення та експлуатації основних, підсобних і допоміжних будівель та споруд технічної інфраструктури (виробництва та розподілення газу, постачання пари та гарячої води, збирання, очищення та розподілення води)

			8000000000:85:425:0022	0,0673	вулиця Хорива, Подільський район, місто Київ	Землі житлової та громадської забудови	03.20 Земельні ділянки загального користування, які використовуються як внутрішньоквартальні проїзди, пішохідні зони
			8000000000:85:425:0023	0,5559	вулиця Воздвиженська, Подільський район, місто Київ	Землі промисловості, транспорту, електронних комунікацій, енергетики, оборони та іншого призначення	12.04 Для розміщення та експлуатації будівель і споруд автомобільного транспорту та дорожнього господарства
			8000000000:85:425:0024	0,1460	вулиця Притисько-Микільська, 3, Подільський район, місто Київ	Землі житлової та громадської забудови	03.10 Для будівництва та обслуговування адміністративних будинків, офісних будівель компаній, які займаються підприємницькою діяльністю, пов'язаною з отриманням прибутку
			8000000000:85:425:0026	0,2783	вулиця Хорива, вулиця Притисько-Микільська, вулиця Фролівська, вулиця Житньоторзька, Подільський район, місто Київ	Землі промисловості, транспорту, електронних комунікацій, енергетики, оборони та іншого призначення	12.13 Земельні ділянки загального користування, які використовуються як вулиці, майдани, проїзди, дороги, набережні

			8000000000:85:425:0027	0,4823	вулиця Фролівська, 4, 6/8, Подільський район, місто Київ	Землі житлової та громадської забудови	03.03 Для будівництва та обслуговування будівель закладів охорони здоров'я та соціальної допомоги
			8000000000:85:425:0029	0,0156	провулок Фролівський, Подільський район, місто Київ	Землі житлової та громадської забудови	03.20 Земельні ділянки загального користування, які використовуються як внутрішньоквартальні проїзди, пішохідні зони
			8000000000:85:425:0031	0,0220	провулок Фролівський, Подільський район, місто Київ	Землі житлової та громадської забудови	03.20 Земельні ділянки загального користування, які використовуються як внутрішньоквартальні проїзди, пішохідні зони
			8000000000:85:425:0034	0,1070	вулиця Хорива, 4, Подільський район, місто Київ	Землі житлової та громадської забудови	02.10 Для будівництва і обслуговування багатоквартирного житлового будинку з об'єктами торгово-розважальної та ринкової інфраструктури
			8000000000:85:425:0035	0,1496	вулиця Притисько-Микільська, 7, Подільський район, місто Київ	Землі історико-культурного призначення	08.02 Для розміщення та обслуговування музейних закладів

			8000000000:85:425:0036	0,0324	вулиця Притисько-Микільська, Подільський район, місто Київ	Землі житлової та громадської забудови	03.20 Земельні ділянки загального користування, які використовуються як внутрішньоквартальні проїзди, пішохідні зони
			8000000000:85:425:0037	0,0136	узвіз Андріївський, Подільський район, місто Київ	Землі рекреаційного призначення	07.08 Земельні ділянки загального користування, які використовуються як зелені насадження загального користування
			8000000000:85:425:0038	0,1150	вулиця Фролівська, Подільський район, місто Київ	Землі промисловості, транспорту, електронних комунікацій, енергетики, оборони та іншого призначення	12.04 Для розміщення та експлуатації будівель і споруд автомобільного транспорту та дорожнього господарства
			8000000000:85:425:0039	0,0753	узвіз Андріївський, 22-А, літ. А, 22-А, літ. Б, Подільський район, місто Київ	Землі історико-культурного призначення	08.01 Для забезпечення охорони об'єктів культурної спадщини
			8000000000:85:425:0040	0,0296	узвіз Андріївський, 22-Б, Подільський район, місто Київ	Землі історико-культурного призначення	08.01 Для забезпечення охорони об'єктів культурної спадщини

			8000000000:85:425:0041	0,1100	вулиця Житньоторзька, Подільський район, місто Київ	Землі промисловості, транспорту, електронних комунікацій, енергетики, оборони та іншого призначення	12.04 Для розміщення та експлуатації будівель і споруд автомобільного транспорту та дорожнього господарства
			8000000000:85:425:0042	0,1005	вулиця Притисько-Микільська, 9-А, Подільський район, місто Київ	Землі житлової та громадської забудови	02.10 Для будівництва і обслуговування багатоквартирного житлового будинку з об'єктами торгово-розважальної та ринкової інфраструктури
			8000000000:85:425:0047	0,0159	провулок Воздвиженський, Подільський район, місто Київ	Землі житлової та громадської забудови	02.09 Для будівництва і обслуговування паркінгів та автостоянок на землях житлової та громадської забудови
			8000000000:85:425:0048	0,0340	вулиця Воздвиженська, Подільський район, місто Київ	Землі рекреаційного призначення	07.05 Для цілей підрозділів 07.01 – 07.04, 07.06 – 07.09 та для збереження та використання земель природно-заповідного фонду

			8000000000:85:425:0049	0,2989	узвіз Андріївський, Подільський район, місто Київ	Землі промисловості, транспорту, електронних комунікацій, енергетики, оборони та іншого призначення	12.04 Для розміщення та експлуатації будівель і споруд автомобільного транспорту та дорожнього господарства
			8000000000:85:425:0109	0,0108	вулиця Воздвиженська, Подільський район, місто Київ	Землі рекреаційного призначення	07.05 Для цілей підрозділів 07.01 – 07.04, 07.06 – 07.09 та для збереження та використання земель природно-заповідного фонду
			8000000000:85:425:0110	0,0117	вулиця Воздвиженська, Подільський район, місто Київ	Землі рекреаційного призначення	07.05 Для цілей підрозділів 07.01-07.04, 07.06-07.09 та для збереження та використання земель природно-заповідного фонду
			8000000000:85:642:0006	0,0109	провулок Воздвиженський, Подільський район, місто Київ	Землі рекреаційного призначення	07.05 Для цілей підрозділів 07.01 – 07.04, 07.06 – 07.09 та для збереження та використання земель природно-заповідного фонду
18	674345234	Технічна документація із землеустрою щодо інвентаризації земель на території	8000000000:75:288:0044	0,4383	проспект Леся Курбаса, 8, Святошинський район, місто Київ	Землі житлової та громадської забудови	03.05 Для будівництва та обслуговування будівель закладів культурно-просвітницького обслуговування

	кадастрового кварталу 75:288, обмеженого вул. Коласа Якуба, вул. Юри Гната, просп. Курбаса Леся, та бульв. Роллана Ромена у Святошинському районі м. Кисва	8000000000:75:288:0025	0,1674	вулиця Якуба Коласа, 8, Святошинський район, місто Київ	Землі житлової та громадської забудови	03.10 Для будівництва та обслуговування адміністративних будинків, офісних будівель компаній, які займаються підприємницькою діяльністю, пов'язаною з отриманням прибутку
		8000000000:75:288:0019	0,2634	вулиця Якуба Коласа, 6-Д Святошинський район, місто Київ	Землі житлової та громадської забудови	02.03 Для будівництва і обслуговування багатоквартирного житлового будинку
		8000000000:75:288:0010	2,0978	вулиця Гната Юри, 10-Б, Святошинський район, місто Київ	Землі житлової та громадської забудови	03.02 Для будівництва та обслуговування будівель закладів освіти
		8000000000:75:288:0029	0,2900	вулиця Гната Юри, 4-А, Святошинський район, місто Київ	Землі житлової та громадської забудови	02.03 Для будівництва і обслуговування багатоквартирного житлового будинку

		8000000000:75:288:0021	0,0745	проспект Леся Курбаса, 8-А, Святошинський район, місто Київ	Землі житлової та громадської забудови	03.10 Для будівництва та обслуговування адміністративних будинків, офісних будівель компаній, які займаються підприємницькою діяльністю, пов'язаною з отриманням прибутку
		8000000000:75:288:0027	0,0405	вулиця Гната Юри, 4, Святошинський район, місто Київ	Землі промисловості, транспорту, електронних комунікацій, енергетики, оборони та іншого призначення	11.04 Для розміщення та експлуатації основних, підсобних і допоміжних будівель та споруд технічної інфраструктури (виробництва та розподілення газу, постачання пари та гарячої води, збирання, очищення та розподілення води)
		8000000000:75:288:0046	0,0136	вулиця Гната Юри, 2, Святошинський район, місто Київ	Землі промисловості, транспорту, електронних комунікацій, енергетики, оборони та іншого призначення	14.02 Для розміщення, будівництва, експлуатації та обслуговування будівель і споруд об'єктів передачі електричної енергії

			8000000000:75:288:0028	0,0147	вулиця Якуба Коласа, 4-А, Святошинський район, місто Київ	Землі промисловості, транспорту, електронних комунікацій, енергетики, оборони та іншого призначення	14.02 Для розміщення, будівництва, експлуатації та обслуговування будівель і споруд об'єктів передачі електричної енергії
			8000000000:75:288:0034	0,0142	вулиця Якуба Коласа, 6-В, Святошинський район, місто Київ	Землі промисловості, транспорту, електронних комунікацій, енергетики, оборони та іншого призначення	14.02 Для розміщення, будівництва, експлуатації та обслуговування будівель і споруд об'єктів передачі електричної енергії
			8000000000:75:288:0011	0,0137	вулиця Гната Юри, 10, Святошинський район, місто Київ	Землі промисловості, транспорту, електронних комунікацій, енергетики, оборони та іншого призначення	14.02 Для розміщення, будівництва, експлуатації та обслуговування будівель і споруд об'єктів передачі електричної енергії
			8000000000:75:288:0031	0,0409	вулиця Гната Юри, 18-Б, Святошинський район, місто Київ	Землі промисловості, транспорту, електронних комунікацій, енергетики, оборони та іншого призначення	11.04 Для розміщення та експлуатації основних, підсобних і допоміжних будівель та споруд технічної інфраструктури (виробництва та розподілення газу, постачання пари та гарячої води, збирання,

							очищення та розподілення води)
			8000000000:75:288:0024	0,0063	проспект Леся Курбаса, Святошинський район, місто Київ	Землі промисловості, транспорту, електронних комунікацій, енергетики, оборони та іншого призначення	14.02 Для розміщення, будівництва, експлуатації та обслуговування будівель і споруд об'єктів передачі електричної енергії
			8000000000:75:288:0026	0,0124	проспект Леся Курбаса, Святошинський район, місто Київ	Землі промисловості, транспорту, електронних комунікацій, енергетики, оборони та іншого призначення	14.02 Для розміщення, будівництва, експлуатації та обслуговування будівель і споруд об'єктів передачі електричної енергії
			8000000000:75:288:0038	0,0136	вулиця Гната Юри, 12, Святошинський район, місто Київ	Землі промисловості, транспорту, електронних комунікацій, енергетики, оборони та іншого призначення	14.02 Для розміщення, будівництва, експлуатації та обслуговування будівель і споруд об'єктів передачі електричної енергії

			8000000000:75:288:0052	0,3161	вулиця Якуба Коласа, 10, Святошинський район, місто Київ	Землі житлової та громадської забудови	03.10 Для будівництва та обслуговування адміністративних будинків, офісних будівель компаній, які займаються підприємницькою діяльністю, пов'язаною з отриманням прибутку
			8000000000:75:288:0064	6,6738	вулиця Якуба Коласа, 4, 4-А, 4-Б, 6, 6-А, 6-Б, 6-В, 8-В, Святошинський район, місто Київ	Землі житлової та громадської забудови	02.03 Для будівництва і обслуговування багатоквартирного житлового будинку
			8000000000:75:288:0055	1,1149	вулиця Тулузи, 11, 13, 15, Святошинський район, місто Київ	Землі житлової та громадської забудови	02.10 Для будівництва і обслуговування багатоквартирного житлового будинку з об'єктами торгово-розважальної та ринкової інфраструктури
			8000000000:75:288:0032	0,4959	проспект Леся Курбаса, Святошинський район, місто Київ	Землі житлової та громадської забудови	03.20 Земельні ділянки загального користування, які використовуються як внутрішньоквартальні проїзди, пішохідні зони

			8000000000:75:288:0056	5,5439	вулиця Якуба Коласа, 12, вулиця Юри Гната 2/12, 4, 6, 6-А, 10, 10-А, 12-А, 14-А, 18, Святошинський район, місто Київ	Землі житлової та громадської забудови	02.03 Для будівництва і обслуговування багатоквартирного житлового будинку
			8000000000:75:288:0058	0,9687	між вулицею Тулузи та вулицею Якуба Коласа, Святошинський район, місто Київ	Землі житлової та громадської забудови	02.12 Земельні ділянки загального користування, які використовуються як внутрішньоквартальні проїзди, пішохідні зони
			8000000000:75:288:0061	1,9448	вулиця Гната Юри, 8, 12, 16, Святошинський район, місто Київ	Землі житлової та громадської забудови	02.10 Для будівництва і обслуговування багатоквартирного житлового будинку з об'єктами торгово-розважальної та ринкової інфраструктури
			8000000000:75:288:0048	0,0210	вулиця Якуба Коласа, Святошинський район, місто Київ	Землі житлової та громадської забудови	02.12 Земельні ділянки загального користування, які використовуються як внутрішньоквартальні проїзди, пішохідні зони
			8000000000:75:288:0012	0,1085	вулиця Тулузи, Святошинський район, місто Київ	Землі промисловості, транспорту, електронних комунікацій, енергетики, оборони	12.13 Земельні ділянки загального користування, які використовуються як вулиці, майдани, проїзди, дороги, набережні

						та іншого призначення	
			8000000000:75:288:0014	0,0089	перетин вулиці Гната Юри та проспекту Леся Курбаса, Святошинський район, місто Київ	Землі промисловості, транспорту, електронних комунікацій, енергетики, оборони та іншого призначення	12.04 Для розміщення та експлуатації будівель і споруд автомобільного транспорту та дорожнього господарства
			8000000000:75:288:0049	0,0315	вулиця Гната Юри, Святошинський район, місто Київ	Землі житлової та громадської забудови	03.20 Земельні ділянки загального користування, які використовуються як внутрішньоквартальні проїзди, пішохідні зони
			8000000000:75:288:0041	0,0099	вулиця Гната Юри, Святошинський район, місто Київ	Землі житлової та громадської забудови	03.20 Земельні ділянки загального користування, які використовуються як внутрішньоквартальні проїзди, пішохідні зони
			8000000000:75:288:0008	0,0041	вулиця Гната Юри, Святошинський район, місто Київ	Землі житлової та громадської забудови	03.20 Земельні ділянки загального користування, які використовуються як внутрішньоквартальні проїзди, пішохідні зони

			8000000000:75:288:0054	0,6951	вулиця Гната Юри, Святошинський район, місто Київ	Землі промисловості, транспорту, електронних комунікацій, енергетики, оборони та іншого призначення	12.04 Для розміщення та експлуатації будівель і споруд автомобільного транспорту та дорожнього господарства
			8000000000:75:288:0023	0,5865	проспект Леся Курбаса, Святошинський район, місто Київ	Землі промисловості, транспорту, електронних комунікацій, енергетики, оборони та іншого призначення	12.04 Для розміщення та експлуатації будівель і споруд автомобільного транспорту та дорожнього господарства
			8000000000:75:288:0051	0,7503	вулиця Тулузи, Святошинський район, місто Київ	Землі промисловості, транспорту, електронних комунікацій, енергетики, оборони та іншого призначення	12.04 Для розміщення та експлуатації будівель і споруд автомобільного транспорту та дорожнього господарства
			8000000000:75:288:0022	0,0295	вулиця Тулузи, Святошинський район, місто Київ	Землі промисловості, транспорту, електронних комунікацій, енергетики, оборони та іншого призначення	12.13 Земельні ділянки загального користування, які використовуються як вулиці, майдани, проїзди, дороги, набережні

			8000000000:75:288:0040	0,0050	перетин вулиці Якуба Коласа та вулиці Гната Юри, Святошинський район, місто Київ	Землі промисловості, транспорту, електронних комунікацій, енергетики, оборони та іншого призначення	12.04 Для розміщення та експлуатації будівель і споруд автомобільного транспорту та дорожнього господарства
			8000000000:75:288:0042	0,2037	вулиця Якуба Коласа, 8-Б, Святошинський район, місто Київ	Землі житлової та громадської забудови	03.10 Для будівництва та обслуговування адміністративних будинків, офісних будівель компаній, які займаються підприємницькою діяльністю, пов'язаною з отриманням прибутку
			8000000000:75:288:0007	1,4777	бульвар Ромена Роллана, вулиця Якуба Коласа, Святошинський район, місто Київ	Землі промисловості, транспорту, електронних комунікацій, енергетики, оборони та іншого призначення	12.04 Для розміщення та експлуатації будівель і споруд автомобільного транспорту та дорожнього господарства
			8000000000:75:288:0009	0,0544	перетин бульвару Ромена Роллана та вулиці Тулузи, Святошинський район, місто Київ	Землі промисловості, транспорту, електронних комунікацій, енергетики, оборони та іншого призначення	11.04 Для розміщення та експлуатації основних, підсобних і допоміжних будівель та споруд технічної інфраструктури (виробництва та розподілення газу, постачання пари та гарячої води, збирання,

							очищення та розподілення води)
			8000000000:75:288:0036	0,0079	перетин бульвару Ромена Роллана та вулиці Тулузи, Святошинський район, місто Київ	Землі промисловості, транспорту, електронних комунікацій, енергетики, оборони та іншого призначення	11.04 Для розміщення та експлуатації основних, підсобних і допоміжних будівель та споруд технічної інфраструктури (виробництва та розподілення газу, постачання пари та гарячої води, збирання, очищення та розподілення води)
			8000000000:75:288:0043	0,0166	вулиця Якуба Коласа, 4, Святошинський район, місто Київ	Землі промисловості, транспорту, електронних комунікацій, енергетики, оборони та іншого призначення	14.02 Для розміщення, будівництва, експлуатації та обслуговування будівель і споруд об'єктів передачі електричної енергії

			8000000000:75:288:0057	0,2691	вулиця Тулузи, Святошинський район, місто Київ	Землі промисловості, транспорту, електронних комунікацій, енергетики, оборони та іншого призначення	12.13 Земельні ділянки загального користування, які використовуються як вулиці, майдани, проїзди, дороги, набережні
19	420526673	Технічна документація із землеустрою щодо інвентаризації земель на території кадастрового кварталу 78:153, обмеженого проспектом Оболонським та вулицями Малиновського Маршала, Добринінською, Богатирською у Оболонському районі м. Києва	8000000000:78:153:0052	19,0668	вулиця Богатирська, Оболонський район, місто Київ	Землі водного фонду	10.01 Для експлуатації та догляду за водними об'єктами
			8000000000:78:153:0038	0,1229	вулиця Маршала Малиновського, Оболонський район, місто Київ	Землі промисловості, транспорту, електронних комунікацій, енергетики, оборони та іншого призначення	12.13 Земельні ділянки загального користування, які використовуються як вулиці, майдани, проїзди, дороги, набережні
			8000000000:78:153:0022	0,1577	проспект Оболонський, Оболонський район, місто Київ	Землі промисловості, транспорту, електронних комунікацій, енергетики, оборони та іншого призначення	12.04 Для розміщення та експлуатації будівель і споруд автомобільного транспорту та дорожнього господарства

			8000000000:78:153:0040	0,0117	проспект Оболонський, Оболонський район, місто Київ	Землі промисловості, транспорту, електронних комунікацій, енергетики, оборони та іншого призначення	14.02 Для розміщення, будівництва, експлуатації та обслуговування будівель і споруд об'єктів передачі електричної енергії
			8000000000:78:153:0056	0,0080	вулиця Богатирська, Оболонський район, місто Київ	Землі промисловості, транспорту, електронних комунікацій, енергетики, оборони та іншого призначення	14.02 Для розміщення, будівництва, експлуатації та обслуговування будівель і споруд об'єктів передачі електричної енергії
			8000000000:78:153:0036	0,0047	вулиця Богатирська, Оболонський район, місто Київ	Землі промисловості, транспорту, електронних комунікацій, енергетики, оборони та іншого призначення	14.02 Для розміщення, будівництва, експлуатації та обслуговування будівель і споруд об'єктів передачі електричної енергії
			8000000000:78:153:0039	0,0023	вулиця Богатирська, Оболонський район, місто Київ	Землі промисловості, транспорту, електронних комунікацій, енергетики, оборони та іншого призначення	14.02 Для розміщення, будівництва, експлуатації та обслуговування будівель і споруд об'єктів передачі електричної енергії

			8000000000:78:153:0037	0,0023	вулиця Богатирська, Оболонський район, місто Київ	Землі промисловості, транспорту, електронних комунікацій, енергетики, оборони та іншого призначення	14.02 Для розміщення, будівництва, експлуатації та обслуговування будівель і споруд об'єктів передачі електричної енергії
			8000000000:78:153:0031	0,0094	вулиця Богатирська, Оболонський район, місто Київ	Землі промисловості, транспорту, електронних комунікацій, енергетики, оборони та іншого призначення	14.02 Для розміщення, будівництва, експлуатації та обслуговування будівель і споруд об'єктів передачі електричної енергії
			8000000000:78:153:0041	0,0094	вулиця Богатирська, Оболонський район, місто Київ	Землі промисловості, транспорту, електронних комунікацій, енергетики, оборони та іншого призначення	14.02 Для розміщення, будівництва, експлуатації та обслуговування будівель і споруд об'єктів передачі електричної енергії
			8000000000:78:153:0023	0,0176	вулиця Богатирська, 4, Оболонський район, місто Київ	Землі промисловості, транспорту, електронних комунікацій, енергетики, оборони та іншого призначення	11.04 Для розміщення та експлуатації основних, підсобних і допоміжних будівель та споруд технічної інфраструктури (виробництва та розподілення газу, постачання пари та гарячої води, збирання,

							очищення та розподілення води)
			8000000000:78:153:0024	0,0094	вулиця Богатирська, Оболонський район, місто Київ	Землі промисловості, транспорту, електронних комунікацій, енергетики, оборони та іншого призначення	14.02 Для розміщення, будівництва, експлуатації та обслуговування будівель і споруд об'єктів передачі електричної енергії
			8000000000:78:153:0020	0,0095	вулиця Богатирська, Оболонський район, місто Київ	Землі промисловості, транспорту, електронних комунікацій, енергетики, оборони та іншого призначення	14.02 Для розміщення, будівництва, експлуатації та обслуговування будівель і споруд об'єктів передачі електричної енергії
			8000000000:78:153:0017	0,0094	вулиця Богатирська, Оболонський район, місто Київ	Землі промисловості, транспорту, електронних комунікацій, енергетики, оборони та іншого призначення	14.02 Для розміщення, будівництва, експлуатації та обслуговування будівель і споруд об'єктів передачі електричної енергії

			8000000000:78:153:0030	0,0094	вулиця Богатирська, Оболонський район, місто Київ	Землі промисловості, транспорту, електронних комунікацій, енергетики, оборони та іншого призначення	14.02 Для розміщення, будівництва, експлуатації та обслуговування будівель і споруд об'єктів передачі електричної енергії
			8000000000:78:153:0033	0,0107	вулиця Богатирська, Оболонський район, місто Київ	Землі промисловості, транспорту, електронних комунікацій, енергетики, оборони та іншого призначення	14.02 Для розміщення, будівництва, експлуатації та обслуговування будівель і споруд об'єктів передачі електричної енергії
			8000000000:78:153:0057	20,5032	вулиця Богатирська, Оболонський район, місто Київ	Землі рекреаційного призначення	07.08 Земельні ділянки загального користування, які використовуються як зелені насадження загального користування
			8000000000:78:153:0034	0,4933	вулиця Богатирська (перетин з проспектом Оболонським), Оболонський район, місто Київ	Землі промисловості, транспорту, електронних комунікацій, енергетики, оборони та іншого призначення	12.13 Земельні ділянки загального користування, які використовуються як вулиці, майдани, проїзди, дороги, набережні

			8000000000:78:153:0055	0,4696	вулиця Богатирська (перетин з проспектом Оболонським), Оболонський район, місто Київ	Землі промисловості, транспорту, електронних комунікацій, енергетики, оборони та іншого призначення	12.04 Для розміщення та експлуатації будівель і споруд автомобільного транспорту та дорожнього господарства
			8000000000:78:153:0028	0,0224	проспект Оболонський, Оболонський район, місто Київ	Землі промисловості, транспорту, електронних комунікацій, енергетики, оборони та іншого призначення	12.13 Земельні ділянки загального користування, які використовуються як вулиці, майдани, проїзди, дороги, набережні
			8000000000:78:153:0029	0,7715	проспект Оболонський, Оболонський район, місто Київ	Землі промисловості, транспорту, електронних комунікацій, енергетики, оборони та іншого призначення	12.13 Земельні ділянки загального користування, які використовуються як вулиці, майдани, проїзди, дороги, набережні
			8000000000:78:153:0046	0,0756	вулиця Добринінська, Оболонський район, місто Київ	Землі промисловості, транспорту, електронних комунікацій, енергетики, оборони та іншого призначення	12.13 Земельні ділянки загального користування, які використовуються як вулиці, майдани, проїзди, дороги, набережні

			8000000000:78:153:0042	0,0641	вулиця Добринінська, Оболонський район, місто Київ	Землі промисловості, транспорту, електронних комунікацій, енергетики, оборони та іншого призначення	12.13 Земельні ділянки загального користування, які використовуються як вулиці, майдани, проїзди, дороги, набережні
			8000000000:78:153:0026	0,7058	вулиця Маршала Малиновського, Оболонський район, місто Київ	Землі промисловості, транспорту, електронних комунікацій, енергетики, оборони та іншого призначення	12.13 Земельні ділянки загального користування, які використовуються як вулиці, майдани, проїзди, дороги, набережні
			8000000000:78:153:0016	0,0465	вулиця Маршала Малиновського, Оболонський район, місто Київ	Землі промисловості, транспорту, електронних комунікацій, енергетики, оборони та іншого призначення	12.04 Для розміщення та експлуатації будівель і споруд автомобільного транспорту та дорожнього господарства
			8000000000:78:153:0013	0,5767	вулиця Добринінська та Маршала Малиновського, Оболонський район, місто Київ	Землі промисловості, транспорту, електронних комунікацій, енергетики, оборони та іншого призначення	12.07 Для розміщення та експлуатації будівель і споруд міського електротранспорту

			8000000000:78:153:0009	0,0130	вулиця Добринінська, Оболонський район, місто Київ	Землі промисловості, транспорту, електронних комунікацій, енергетики, оборони та іншого призначення	12.13 Земельні ділянки загального користування, які використовуються як вулиці, майдани, проїзди, дороги, набережні
			8000000000:78:153:0054	0,1858	вулиця Богатирська, Оболонський район, місто Київ	Землі промисловості, транспорту, електронних комунікацій, енергетики, оборони та іншого призначення	12.13 Земельні ділянки загального користування, які використовуються як вулиці, майдани, проїзди, дороги, набережні
			8000000000:78:153:0053	0,3684	вулиця Богатирська, Оболонський район, місто Київ	Землі промисловості, транспорту, електронних комунікацій, енергетики, оборони та іншого призначення	12.04 Для розміщення та експлуатації будівель і споруд автомобільного транспорту та дорожнього господарства
			8000000000:78:153:0043	0,2523	вулиця Добринінська та Маршала Малиновського, Оболонський район, місто Київ	Землі промисловості, транспорту, електронних комунікацій, енергетики, оборони та іншого призначення	12.13 Земельні ділянки загального користування, які використовуються як вулиці, майдани, проїзди, дороги, набережні

			8000000000:78:153:0025	0,0110	вулиця Богатирська, Оболонський район, місто Київ	Землі промисловості, транспорту, електронних комунікацій, енергетики, оборони та іншого призначення	14.02 Для розміщення, будівництва, експлуатації та обслуговування будівель і споруд об'єктів передачі електричної енергії
			8000000000:78:153:0032	0,0495	вулиця Маршала Малиновського, Оболонський район, місто Київ	Землі промисловості, транспорту, електронних комунікацій, енергетики, оборони та іншого призначення	12.13 Земельні ділянки загального користування, які використовуються як вулиці, майдани, проїзди, дороги, набережні
20	365228274	Технічна документація із землеустрою щодо інвентаризації земель на території кадастрового кварталу 78:046, обмеженого вулицями Героїв Дніпра, Зої Гайдай, Маршала Тимошенка, Богатирська у Оболонському районі м. Києва	8000000000:78:046:0032	0,4183	вулиця Героїв Дніпра, 2-А, Оболонський район, місто Київ	Землі житлової та громадської забудови	02.10 Для будівництва і обслуговування багатоквартирного житлового будинку з об'єктами торгово-розважальної та ринкової інфраструктури

21	792241528	Технічна документація із землеустрою щодо інвентаризації земель на території кадастрового кварталу 88:008, обмеженого вулицями Сікорського Ігоря Авіаконструктора, Жабаєва Жамбила, Табірною, проспектом Перемоги та залізничними коліями у Шевченківському районі м. Києва	8000000000:88:008:0018	39,8828	проспект Перемоги, 82-А, Шевченківський район, місто Київ	Землі природно-заповідного та іншого природоохоронного призначення	04.07 Для збереження та використання парків-пам'яток садово-паркового мистецтва
			8000000000:88:008:0028	0,1101	проспект Перемоги, 82-А, Шевченківський район, місто Київ	Землі природно-заповідного та іншого природоохоронного призначення	04.07 Для збереження та використання парків-пам'яток садово-паркового мистецтва
			8000000000:88:008:0027	0,0906	проспект Перемоги, 82-Б, Шевченківський район, місто Київ	Землі природно-заповідного та іншого природоохоронного призначення	04.07 Для збереження та використання парків-пам'яток садово-паркового мистецтва
			8000000000:88:008:0030	0,1526	проспект Перемоги, 82-В, Шевченківський район, місто Київ	Землі природно-заповідного та іншого природоохоронного призначення	04.07 Для збереження та використання парків-пам'яток садово-паркового мистецтва
			8000000000:88:008:0026	0,0733	проспект Перемоги, 82-Г, Шевченківський район, місто Київ	Землі природно-заповідного та іншого природоохоронного призначення	04.07 Для збереження та використання парків-пам'яток садово-паркового мистецтва
			8000000000:88:008:0024	0,5736	проспект Перемоги, 82-А, Шевченківський район, місто Київ	Землі природно-заповідного та іншого природоохоронного призначення	04.07 Для збереження та використання парків-пам'яток садово-паркового мистецтва

			8000000000:88:008:0008	0,8649	проспект Перемоги, Шевченківський район, місто Київ	Землі природно-заповідного та іншого природоохоронного призначення	04.07 Для збереження та використання парків-пам'яток садово-паркового мистецтва
			8000000000:88:008:0003	0,2346	проспект Перемоги, Шевченківський район, місто Київ	Землі природно-заповідного та іншого природоохоронного призначення	04.07 Для збереження та використання парків-пам'яток садово-паркового мистецтва
			8000000000:88:008:0014	0,5710	проспект Перемоги, Шевченківський район, місто Київ	Землі природно-заповідного та іншого природоохоронного призначення	04.07 Для збереження та використання парків-пам'яток садово-паркового мистецтва
			8000000000:88:008:0025	0,1104	вулиця Авіаконструктора Ігоря Сікорського, Шевченківський район, місто Київ	Землі промисловості, транспорту, електронних комунікацій, енергетики, оборони та іншого призначення	12.13 Земельні ділянки загального користування, які використовуються як вулиці, майдани, проїзди, дороги, набережні
			8000000000:88:008:0034	0,0117	проспект Перемоги, (парк «Нивки»), Шевченківський район, місто Київ	Землі природно-заповідного та іншого природоохоронного призначення	04.07 Для збереження та використання парків-пам'яток садово-паркового мистецтва
			8000000000:88:008:0029	0,0106	проспект Перемоги, (парк «Нивки»), Шевченківський район, місто Київ	Землі природно-заповідного та іншого природоохоронного призначення	04.07 Для збереження та використання парків-пам'яток садово-паркового мистецтва

			8000000000:88:008:0013	0,0016	проспект Перемоги, (парк «Нивки»), Шевченківський район, місто Київ	Землі природно-заповідного та іншого природоохоронного призначення	04.07 Для збереження та використання парків-пам'яток садово-паркового мистецтва
			8000000000:88:008:0011	0,0016	проспект Перемоги, (парк «Нивки»), Шевченківський район, місто Київ	Землі природно-заповідного та іншого природоохоронного призначення	04.07 Для збереження та використання парків-пам'яток садово-паркового мистецтва
			8000000000:88:008:0007	0,0021	проспект Перемоги, (парк «Нивки»), Шевченківський район, місто Київ	Землі природно-заповідного та іншого природоохоронного призначення	04.07 Для збереження та використання парків-пам'яток садово-паркового мистецтва
			8000000000:88:008:0017	0,0028	проспект Перемоги, (парк «Нивки»), Шевченківський район, місто Київ	Землі природно-заповідного та іншого природоохоронного призначення	04.07 Для збереження та використання парків-пам'яток садово-паркового мистецтва
			8000000000:88:008:0012	0,0040	проспект Перемоги, (парк «Нивки»), Шевченківський район, місто Київ	Землі природно-заповідного та іншого природоохоронного призначення	04.07 Для збереження та використання парків-пам'яток садово-паркового мистецтва
			8000000000:88:008:0010	0,0067	проспект Перемоги, Шевченківський район, місто Київ	Землі природно-заповідного та іншого природоохоронного призначення	04.07 Для збереження та використання парків-пам'яток садово-паркового мистецтва

			8000000000:88:008:0020	0,4742	вулиця Табірна, вулиця Жамбила Жабаєва, Шевченківський район, місто Київ	Землі промисловості, транспорту, електронних комунікацій, енергетики, оборони та іншого призначення	12.13 Земельні ділянки загального користування, які використовуються як вулиці, майдани, проїзди, дороги, набережні
			8000000000:88:008:0004	0,2549	вулиця Табірна, Шевченківський район, місто Київ	Землі промисловості, транспорту, електронних комунікацій, енергетики, оборони та іншого призначення	12.04 Для розміщення та експлуатації будівель і споруд автомобільного транспорту та дорожнього господарства
			8000000000:88:008:0019	0,1853	проспект Перемоги, Шевченківський район, місто Київ	Землі промисловості, транспорту, електронних комунікацій, енергетики, оборони та іншого призначення	12.13 Земельні ділянки загального користування, які використовуються як вулиці, майдани, проїзди, дороги, набережні
			8000000000:88:008:0015	0,0244	проспект Перемоги, Шевченківський район, місто Київ	Землі природно- заповідного та іншого природоохоронного призначення	04.07 Для збереження та використання парків- пам'яток садово- паркового мистецтва

			8000000000:88:008:0005	0,0086	вулиця Авіаконструктора Ігоря Сікорського, Шевченківський район, місто Київ	Землі промисловості, транспорту, електронних комунікацій, енергетики, оборони та іншого призначення	14.02 Для розміщення, будівництва, експлуатації та обслуговування будівель і споруд об'єктів передачі електричної енергії
			8000000000:88:008:0023	0,0554	вулиця Табірна, 28, 30, Шевченківський район, місто Київ	Землі природно- заповідного та іншого природоохоронного призначення	04.07 Для збереження та використання парків- пам'яток садово- паркового мистецтва
			8000000000:88:008:0031	0,0045	проспект Перемоги, Шевченківський район, місто Київ	Землі промисловості, транспорту, електронних комунікацій, енергетики, оборони та іншого призначення	12.07 Для розміщення та експлуатації будівель і споруд міського електротранспорту



# КИЇВСЬКА МІСЬКА РАДА

III СЕСІЯ IX СКЛИКАННЯ

## РІШЕННЯ

11.04.2024 № 432/8398

### Про затвердження технічних документацій із землеустрою щодо інвентаризації земель

Відповідно до статей 9, 20, 79<sup>1</sup>, 83, 122, 128, 186 Земельного кодексу України, статей 35, 57 Закону України «Про землеустрій», Закону України «Про Державний земельний кадастр», Закону України «Про внесення змін до деяких законодавчих актів України щодо розмежування земель державної та комунальної власності», пункту 34 частини першої статті 26 Закону України «Про місцеве самоврядування в Україні», Порядку проведення інвентаризації земель, затвердженого постановою Кабінету Міністрів України від 05 червня 2019 року № 476, Порядку ведення Державного земельного кадастру, затвердженого постановою Кабінету Міністрів України від 17 жовтня 2012 року № 1051, рішення Київської міської ради від 10 вересня 2015 року № 958/1822 «Про інвентаризацію земель міста Києва», рішення Київської міської ради від 09 лютого 2023 року № 5955/5996 «Про повернення історичної назви проспекту Перемоги у Шевченківському, Святошинському та Солом'янському районах міста Києва» та враховуючи те, що земельні ділянки зареєстровані в Державному земельному кадастрі, розглянувши технічні документації із землеустрою щодо інвентаризації земель та звернення ТОВАРИСТВА З ОБМЕЖЕНОЮ ВІДПОВІДАЛЬНІСТЮ «В-6» (вх. № 08/11433 від 27.03.2024), Київська міська рада

### ВИРІШИЛА:

1. Затвердити технічні документації із землеустрою щодо інвентаризації земель та віднести земельні ділянки до відповідної категорії земель, виду цільового призначення земельних ділянок згідно з додатком до цього рішення (справа № 610515350).

2. Департаменту земельних ресурсів виконавчого органу Київської міської ради (Київської міської державної адміністрації) вжити заходів щодо державної реєстрації права комунальної власності територіальної громади міста Києва на земельні ділянки згідно з додатком до цього рішення у порядку, встановленому Законом України «Про державну реєстрацію речових прав на нерухоме майно та їх обтяжень».

3. Надати дозвіл на проведення експертної грошової оцінки земельної ділянки (кадастровий номер 8000000000:79:221:0215) площею 0,0755 га на вул. Васильківській, 6 у Голосіївському районі м. Києва, що підлягає продажу ТОВАРИСТВУ З ОБМЕЖЕНОЮ ВІДПОВІДАЛЬНІСТЮ «В-6» (категорія земель – землі житлової та громадської забудови, код виду цільового призначення – 03.07.

4. Надати Департаменту земельних ресурсів виконавчого органу Київської міської ради (Київської міської державної адміністрації) дозвіл на укладення (підписання) з ТОВАРИСТВОМ З ОБМЕЖЕНОЮ ВІДПОВІДАЛЬНІСТЮ «В-6» договору про оплату авансового внеску в рахунок оплати ціни земельної ділянки, зазначеної в пункті 3 цього рішення.

5. Контроль за виконанням цього рішення покласти на постійну комісію Київської міської ради з питань архітектури, містопланування та земельних відносин.

Київський міський голова



Віталій КЛИЧКО



Порядковий номер	Реєстраційний номер справи	Назва технічної документації із землеустрою	Кадастровий номер земельної ділянки	Площа земельної ділянки, га	Адреса	Категорія земель	Код видаткового призначення, мавпа
1	509652742	Технічна документація із землеустрою щодо інвентаризації земель на території кадастрового кварталу 72:257, обмеженого вулицями Народного Ополчення, Зеленогірською, Кадетський Гай, Пулюя Івана та Ернета у Солом'янському районі м. Києва	8000000000:72:233:0025	0,0305	вулиця Зеленогірська, Солом'янський район, місто Київ	Землі промисловості, транспорту, електронних комунікацій, енергетики, оборони та іншого призначення	12.13 Земельні ділянки загального користування, які використовуються як вулиці, майдани, проїзди, дороги, набережні
			8000000000:72:257:0030	0,0430	вулиця Івана Пулюя, 5, літ Б, Солом'янський район, місто Київ	Землі промисловості, транспорту, електронних комунікацій, енергетики, оборони та іншого призначення	14.02 Для розміщення, будівництва, експлуатації та обслуговування будівель і споруд об'єктів передачі електричної енергії
			8000000000:72:257:0041	0,0946	вулиця Кадетський Гай, 13, Солом'янський район, місто Київ	Землі житлової та громадської забудови	02.09 Для будівництва і обслуговування паркінгів та автостоянок на землях житлової та громадської забудови
			8000000000:72:257:0045	2,6898	вулиця Кадетський Гай, 7, 9, 11, Солом'янський район, місто Київ	Землі житлової та громадської забудови	02.08 Для цілей підрозділів 02.01-02.07, 02.09-02.12 та для збереження та використання земель природно-заповідного фонду

			8000000000:72:257:0033	0,0318	вулиця Народного Ополчення, 1, Солом'янський район, місто Київ	Землі промисловості, транспорту, електронних комунікацій, енергетики, оборони та іншого призначення	12.13 Земельні ділянки загального користування, які використовуються як вулиці, майдани, проїзди, дороги, набережні
			8000000000:72:257:0077	0,0037	вулиця Зеленогірська, Солом'янський район, місто Київ	Землі промисловості, транспорту, електронних комунікацій, енергетики, оборони та іншого призначення	12.13 Земельні ділянки загального користування, які використовуються як вулиці, майдани, проїзди, дороги, набережні
			8000000000:72:257:0015	0,0030	вулиця Зеленогірська, 2, Солом'янський район, місто Київ	Землі житлової та громадської забудови	03.20 Земельні ділянки загального користування, які використовуються як внутрішньоквартальні проїзди, пішохідні зони
			8000000000:72:257:0034	0,0042	вулиця Народного Ополчення, 9, Солом'янський район, місто Київ	Землі житлової та громадської забудови	03.20 Земельні ділянки загального користування, які використовуються як внутрішньоквартальні проїзди, пішохідні зони

			8000000000:72:257:0013	0,1095	вулиця Ернста, 8а, літ. А, Солом'янський район, місто Київ	Землі житлової та громадської забудови	03.10 Для будівництва та обслуговування адміністративних будинків, офісних будівель компаній, які займаються підприємницькою діяльністю, пов'язаною з отриманням прибутку
			8000000000:72:257:0038	0,1107	вулиця Зеленогірська, 2, Солом'янський район, місто Київ	Землі житлової та громадської забудови	03.20 Земельні ділянки загального користування, які використовуються як внутрішньоквартальні проїзди, пішохідні зони
			8000000000:72:257:0037	0,0179	вулиця Івана Пулюя, 2 (літ Б), Солом'янський район, місто Київ	Землі промисловості, транспорту, електронних комунікацій, енергетики, оборони та іншого призначення	14.02 Для розміщення, будівництва, експлуатації та обслуговування будівель і споруд об'єктів передачі електричної енергії
			8000000000:72:257:0026	0,2778	вулиця Ернста, 4, Солом'янський район, місто Київ	Землі житлової та громадської забудови	03.10 Для будівництва та обслуговування адміністративних будинків, офісних будівель компаній, які займаються підприємницькою діяльністю, пов'язаною з отриманням прибутку

			8000000000:72:257:0024	0,6517	вулиця Ернста, 2, Солом'янський район, місто Київ	Землі житлової та громадської забудови	02.03 Для будівництва і обслуговування багатоквартирного житлового будинку
			8000000000:72:257:0017	0,8702	вулиця Ернста, 6, 8, Солом'янський район, місто Київ	Землі житлової та громадської забудови	02.03 Для будівництва і обслуговування багатоквартирного житлового будинку
			8000000000:72:257:0029	0,0150	вулиця Ернста, 8а, Солом'янський район, місто Київ	Землі промисловості, транспорту, електронних комунікацій, енергетики, оборони та іншого призначення	14.02 Для розміщення, будівництва, експлуатації та обслуговування будівель і споруд об'єктів передачі електричної енергії
			8000000000:72:257:0039	0,0589	вулиця Ернста, Солом'янський район, місто Київ	Землі житлової та громадської забудови	02.12 Земельні ділянки загального користування, які використовуються як внутрішньоквартальні проїзди, пішохідні зони
			8000000000:72:257:0012	0,6363	вулиця Ернста, 12, Солом'янський район, місто Київ	Землі житлової та громадської забудови	02.03 Для будівництва і обслуговування багатоквартирного житлового будинку
			8000000000:72:257:0063	0,6305	вулиця Пулюя Івана, Солом'янський район, місто Київ	Землі житлової та громадської забудови	02.12 Земельні ділянки загального користування, які використовуються як внутрішньоквартальні проїзди, пішохідні зони

			8000000000:72:257:0098	0,3570	вулиця Івана Пулюя, вулиця Кадетський Гай, Солом'янський район, місто Київ	Землі промисловості, транспорту, електронних комунікацій, енергетики, оборони та іншого призначення	12.13 Земельні ділянки загального користування, які використовуються як вулиці, майдани, проїзди, дороги, набережні
			8000000000:72:257:0035	0,1848	вулиця Кадетський Гай, Солом'янський район, місто Київ	Землі житлової та громадської забудови	02.08 Для цілей підрозділів 02.01-02.07, 02.09-02.12 та для збереження та використання земель природно-заповідного фонду
			8000000000:72:257:0079	1,9657	між вулицями Івана Пулюя та Бориса Гаріна, Солом'янський район, місто Київ	Землі рекреаційного призначення	07.08 Земельні ділянки загального користування, які використовуються як зелені насадження загального користування
			8000000000:72:257:0032	0,0127	вулиця Ернста, 2 (літ Б), Солом'янський район, місто Київ	Землі промисловості, транспорту, електронних комунікацій, енергетики, оборони та іншого призначення	14.02 Для розміщення, будівництва, експлуатації та обслуговування будівель і споруд об'єктів передачі електричної енергії
			8000000000:72:257:0018	0,4743	вулиця Івана Пулюя, 5а, Солом'янський район, місто Київ	Землі житлової та громадської забудови	02.08 Для цілей підрозділів 02.01-02.07, 02.09-02.12 та для збереження та використання земель природно-заповідного фонду

			8000000000:72:257:0091	0,4363	вулиця Зеленогірська, Солом'янський район, місто Київ	Землі промисловості, транспорту, електронних комунікацій, енергетики, оборони та іншого призначення	12.04 Для розміщення та експлуатації будівель і споруд автомобільного транспорту та дорожнього господарства
			8000000000:72:257:0071	0,4735	вулиця Зеленогірська, Солом'янський район, місто Київ	Землі промисловості, транспорту, електронних комунікацій, енергетики, оборони та іншого призначення	12.04 Для розміщення та експлуатації будівель і споруд автомобільного транспорту та дорожнього господарства
			8000000000:72:257:0070	0,0291	вулиця Зеленогірська, Солом'янський район, місто Київ	Землі промисловості, транспорту, електронних комунікацій, енергетики, оборони та іншого призначення	12.13 Земельні ділянки загального користування, які використовуються як вулиці, майдани, проїзди, дороги, набережні
			8000000000:72:257:0050	0,1829	вулиця Зеленогірська, Солом'янський район, місто Київ	Землі промисловості, транспорту, електронних комунікацій, енергетики, оборони та іншого призначення	12.13 Земельні ділянки загального користування, які використовуються як вулиці, майдани, проїзди, дороги, набережні

			8000000000:72:257:0054	0,1136	вулиця Зеленогірська, Солом'янський район, місто Київ	Землі промисловості, транспорту, електронних комунікацій, енергетики, оборони та іншого призначення	12.04 Для розміщення та експлуатації будівель і споруд автомобільного транспорту та дорожнього господарства
			8000000000:72:257:0097	0,0840	вулиця Івана Пулюя, Солом'янський район, місто Київ	Землі житлової та громадської забудови	02.12 Земельні ділянки загального користування, які використовуються як внутрішньоквартальні проїзди, пішохідні зони
			8000000000:72:257:0099	0,1239	вулиця Івана Пулюя, Солом'янський район, місто Київ	Землі промисловості, транспорту, електронних комунікацій, енергетики, оборони та іншого призначення	12.13 Земельні ділянки загального користування, які використовуються як вулиці, майдани, проїзди, дороги, набережні
			8000000000:72:257:0096	1,5403	вулиця Ернста, вулиця Івана Пулюя, Солом'янський район, місто Київ	Землі промисловості, транспорту, електронних комунікацій, енергетики, оборони та іншого призначення	12.04 Для розміщення та експлуатації будівель і споруд автомобільного транспорту та дорожнього господарства

			8000000000:72:257:0163	1,5094	вулиця Зеленогірська, вулиця Святослава Хороброго, вулиця Ернста, вулиця Івана Пулюя, Солом'янський район, місто Київ	Землі промисловості, транспорту, електронних комунікацій, енергетики, оборони та іншого призначення	12.13 Земельні ділянки загального користування, які використовуються як вулиці, майдани, проїзди, дороги, набережні
			8000000000:72:257:0095	0,0559	вулиця Івана Пулюя, Солом'янський район, місто Київ	Землі промисловості, транспорту, електронних комунікацій, енергетики, оборони та іншого призначення	12.13 Земельні ділянки загального користування, які використовуються як вулиці, майдани, проїзди, дороги, набережні
			8000000000:72:257:0203	0,0239	вулиця Зеленогірська, Солом'янський район, місто Київ	Землі промисловості, транспорту, електронних комунікацій, енергетики, оборони та іншого призначення	12.13 Земельні ділянки загального користування, які використовуються як вулиці, майдани, проїзди, дороги, набережні
			8000000000:72:257:0085	0,2930	між вулицями Івана Пулюя та Бориса Гаріна, Солом'янський район, місто Київ	Землі рекреаційного призначення	07.05 Для цілей підрозділів 07.01-07.04, 07.06-07.09 та для збереження та використання земель природно-заповідного фонду

			8000000000:72:257:0087	1,4896	між вулицями Колосова та Петра Радченка, Солом'янський район, місто Київ	Землі рекреаційного призначення	07.05 Для цілей підрозділів 07.01-07.04, 07.06-07.09 та для збереження та використання земель природно-заповідного фонду
			8000000000:72:257:0016	0,7271	вулиця Івана Пулюя, 5, Солом'янський район, місто Київ	Землі житлової та громадської забудови	03.10 Для будівництва та обслуговування будівель ринкової інфраструктури (адміністративних будинків, офісних приміщень та інших будівель громадської забудови, які використовуються для здійснення підприємницької та іншої діяльності, пов'язаної з отриманням прибутку)
			8000000000:72:257:0023	1,8995	вулиця Івана Пулюя, 2, Солом'янський район, місто Київ	Землі житлової та громадської забудови	02.10 Для будівництва і обслуговування багатоквартирного житлового будинку з об'єктами торгово-розважальної та ринкової інфраструктури
			8000000000:72:257:0066	3,8236	вулиця Івана Пулюя, 1, 1а, 1б, 3, Солом'янський район, місто Київ	Землі житлової та громадської забудови	02.08 Для цілей підрозділів 02.01-02.07, 02.09-02.12 та для збереження та використання земель природно-заповідного фонду

			8000000000:72:257:0057	0,9126	між вулицею Івана Пулюя та вулицею Ернста, Солом'янський район, місто Київ	Землі житлової та громадської забудови	02.10 Для будівництва і обслуговування багатоквартирного житлового будинку з об'єктами торгово-розважальної та ринкової інфраструктури
			8000000000:72:257:0028	0,5368	вулиця Івана Пулюя, 5-Б, Солом'янський район, місто Київ	Землі житлової та громадської забудови	02.08 Для цілей підрозділів 02.01-02.07, 02.09-02.12 та для збереження та використання земель природно-заповідного фонду
2	630765246	Технічна документація із землеустрою щодо інвентаризації земель на території кадастрового кварталу 79:221, обмеженого вул. Стельмаха Михайла, вул. Деміївська, пров. Деміївський, просп. Голосіївський та вул. Васильківська у Голосіївському районі м. Києва	8000000000:79:221:0016	0,0079	вулиця Васильківська, 8Б, Голосіївський район, місто Київ	Землі промисловості, транспорту, електронних комунікацій, енергетики, оборони та іншого призначення	11.04 Для розміщення та експлуатації основних, підсобних і допоміжних будівель та споруд технічної інфраструктури (виробництва та розподілення газу, постачання пари та гарячої води, збирання, очищення та розподілення води)
			8000000000:79:221:0017	0,1272	вулиця Деміївська, Голосіївський район, місто Київ	Землі житлової та громадської забудови	02.12 Земельні ділянки загального користування, які використовуються як внутрішньоквартальні проїзди, пішохідні зони
			8000000000:79:221:0018	0,5034	вулиця Деміївська, 47, Голосіївський район, місто Київ	Землі житлової та громадської забудови	02.03 Для будівництва і обслуговування багатоквартирного житлового будинку

			8000000000:79:221:0019	1,3423	вулиця Васильківська, 8, Голосіївський район, місто Київ	Землі житлової та громадської забудови	02.10 Для будівництва і обслуговування багатоквартирного житлового будинку з об'єктами торгово-розважальної та ринкової інфраструктури
			8000000000:79:221:0020	0,2925	провулок Деміївський, 7, Голосіївський район, місто Київ	Землі житлової та громадської забудови	02.03 Для будівництва і обслуговування багатоквартирного житлового будинку
			8000000000:79:221:0022	0,2099	проспект Голосіївський, 70, корпус 2, Голосіївський район, місто Київ	Землі житлової та громадської забудови	02.03 Для будівництва і обслуговування багатоквартирного житлового будинку
			8000000000:79:221:0025	0,2119	вулиця Деміївська, 41, Голосіївський район, місто Київ	Землі житлової та громадської забудови	03.10 Для будівництва та обслуговування адміністративних будинків, офісних будівель компаній, які займаються підприємницькою діяльністю, пов'язаною з отриманням прибутку

			8000000000:79:221:0026	0,0163	вулиця Деміївська, 35-37, Голосіївський район, місто Київ	Землі промисловості, транспорту, електронних комунікацій, енергетики, оборони та іншого призначення	11.04 Для розміщення та експлуатації основних, підсобних і допоміжних будівель та споруд технічної інфраструктури (виробництва та розподілення газу, постачання пари та гарячої води, збирання, очищення та розподілення води)
			8000000000:79:221:0027	1,5761	вулиця Деміївська, Голосіївський район, місто Київ	Землі промисловості, транспорту, електронних комунікацій, енергетики, оборони та іншого призначення	12.04 Для розміщення та експлуатації будівель і споруд автомобільного транспорту та дорожнього господарства
			8000000000:79:221:0028	0,5653	вулиця Васильківська, 4, Голосіївський район, місто Київ	Землі житлової та громадської забудови	02.10 Для будівництва і обслуговування багатоквартирного житлового будинку з об'єктами торгово-розважальної та ринкової інфраструктури
			8000000000:79:221:0029	1,0456	проспект Голосіївський, 68, Голосіївський район, місто Київ	Землі житлової та громадської забудови	02.10 Для будівництва і обслуговування багатоквартирного житлового будинку з об'єктами торгово-розважальної та ринкової інфраструктури

			8000000000:79:221:0030	0,1501	вулиця Деміївська, 33, Голосіївський район, місто Київ	Землі житлової та громадської забудови	03.12 Для будівництва та обслуговування будівель закладів комунального обслуговування
			8000000000:79:221:0031	0,3414	вулиця Михайла Стельмаха, Голосіївський район, місто Київ	Землі промисловості, транспорту, електронних комунікацій, енергетики, оборони та іншого призначення	12.04 Для розміщення та експлуатації будівель і споруд автомобільного транспорту та дорожнього господарства
			8000000000:79:221:0032	0,7780	проспект Голосіївський, Голосіївський район, місто Київ	Землі промисловості, транспорту, електронних комунікацій, енергетики, оборони та іншого призначення	12.04 Для розміщення та експлуатації будівель і споруд автомобільного транспорту та дорожнього господарства
			8000000000:79:221:0034	0,0114	вулиця Деміївська, 45Б, Голосіївський район, місто Київ	Землі житлової та громадської забудови	03.07 Для будівництва та обслуговування будівель торгівлі
			8000000000:79:221:0035	0,7226	вулиця Васильківська, 2, Голосіївський район, місто Київ	Землі житлової та громадської забудови	02.10 Для будівництва і обслуговування багатоквартирного житлового будинку з об'єктами торгово-розважальної та ринкової інфраструктури

			8000000000:79:221:0036	0,0189	проспект Голосіївський, 74Б, Голосіївський район, місто Київ	Землі промисловості, транспорту, електронних комунікацій, енергетики, оборони та іншого призначення	13.01 Для розміщення та експлуатації об'єктів і споруд електронних комунікацій
			8000000000:79:221:0037	0,0204	вулиця Михайла Стельмаха, Голосіївський район, місто Київ	Землі житлової та громадської забудови	02.12 Земельні ділянки загального користування, які використовуються як внутрішньоквартальні проїзди, пішохідні зони
			8000000000:79:221:0038	0,0454	вулиця Васильківська, Голосіївський район, місто Київ	Землі житлової та громадської забудови	02.12 Земельні ділянки загального користування, які використовуються як внутрішньоквартальні проїзди, пішохідні зони
			8000000000:79:221:0039	0,8243	вулиця Деміївська, 55, Голосіївський район, місто Київ	Землі житлової та громадської забудови	02.10 Для будівництва і обслуговування багатоквартирного житлового будинку з об'єктами торгово-розважальної та ринкової інфраструктури
			8000000000:79:221:0040	0,2499	проспект Голосіївський, Голосіївський район, місто Київ	Землі промисловості, транспорту, електронних комунікацій, енергетики, оборони та іншого призначення	11.07 Земельні ділянки загального користування, які використовуються як зелені насадження спеціального призначення

			8000000000:79:221:0041	0,0126	проспект Голосіївський, Голосіївський район, місто Київ	Землі промисловості, транспорту, електронних комунікацій, енергетики, оборони та іншого призначення	11.07 Земельні ділянки загального користування, які використовуються як зелені насадження спеціального призначення
			8000000000:79:221:0042	0,3929	вулиця Деміївська, 53, Голосіївський район, місто Київ	Землі житлової та громадської забудови	02.03 Для будівництва і обслуговування багатоквартирного житлового будинку
			8000000000:79:221:0043	0,2263	вулиця Васильківська, Голосіївський район, місто Київ	Землі житлової та громадської забудови	02.12 Земельні ділянки загального користування, які використовуються як внутрішньоквартальні проїзди, пішохідні зони
			8000000000:79:221:0044	0,3679	вулиця Деміївська, 45б, Голосіївський район, місто Київ	Землі житлової та громадської забудови	02.10 Для будівництва і обслуговування багатоквартирного житлового будинку з об'єктами торгово- розважальної та ринкової інфраструктури
			8000000000:79:221:0045	0,0123	вулиця Васильківська, 2а, Голосіївський район, місто Київ	Землі промисловості, транспорту, електронних комунікацій, енергетики, оборони та іншого призначення	11.04 Для розміщення та експлуатації основних, підсобних і допоміжних будівель та споруд технічної інфраструктури (виробництва та розподілення газу, постачання пари та гарячої води, збирання, очищення та розподілення води)

			8000000000:79:221:0046	0,4767	вулиця Деміївська, 45, Голосіївський район, місто Київ	Землі житлової та громадської забудови	02.03 Для будівництва і обслуговування багатоквартирного житлового будинку
			8000000000:79:221:0047	1,4125	вулиця Деміївська, Голосіївський район, місто Київ	Землі промисловості, транспорту, електронних комунікацій, енергетики, оборони та іншого призначення	12.13 Земельні ділянки загального користування, які використовуються як вулиці, майдани, проїзди, дороги, набережні
			8000000000:79:221:0048	0,0486	вулиця Васильківська, 4а, Голосіївський район, місто Київ	Землі житлової та громадської забудови	03.07 Для будівництва та обслуговування будівель торгівлі
			8000000000:79:221:0049	2,4466	вулиця Деміївська, 39, 37, 35, Голосіївський район, місто Київ	Землі житлової та громадської забудови	02.03 Для будівництва і обслуговування багатоквартирного житлового будинку
			8000000000:79:221:0054	0,0065	проспект Голосіївський, 70, Голосіївський район, місто Київ	Землі промисловості, транспорту, електронних комунікацій, енергетики, оборони та іншого призначення	14.02 Для розміщення, будівництва, експлуатації та обслуговування будівель і споруд об'єктів передачі електричної енергії

			8000000000:79:221:0055	2,6261	проспект Голосіївський, 74а, вулиця Деміївська, 45а, 35 б, Голосіївський район, місто Київ	Землі житлової та громадської забудови	02.03 Для будівництва і обслуговування багатоквартирного житлового будинку
			8000000000:79:221:0056	0,0671	провулок Деміївський, Голосіївський район, місто Київ	Землі житлової та громадської забудови	02.12 Земельні ділянки загального користування, які використовуються як внутрішньоквартальні проїзди, пішохідні зони
			8000000000:79:221:0057	0,1365	проспект Голосіївський, Голосіївський район, місто Київ	Землі промисловості, транспорту, електронних комунікацій, енергетики, оборони та іншого призначення	12.13 Земельні ділянки загального користування, які використовуються як вулиці, майдани, проїзди, дороги, набережні
			8000000000:79:221:0058	0,0812	вулиця Деміївська, 39а, Голосіївський район, місто Київ	Землі житлової та громадської забудови	02.09 Для будівництва і обслуговування паркінгів та автостоянок на землях житлової та громадської забудови
			8000000000:79:221:0059	1,7280	вулиця Васильківська, 2а, б, Голосіївський район, місто Київ	Землі житлової та громадської забудови	02.10 Для будівництва і обслуговування багатоквартирного житлового будинку з об'єктами торгово- розважальної та ринкової інфраструктури

			8000000000:79:221:0062	0,0042	проспект Голосіївський, Голосіївський район, місто Київ	Землі промисловості, транспорту, електронних комунікацій, енергетики, оборони та іншого призначення	12.07 Для розміщення та експлуатації будівель і споруд міського електротранспорту
			8000000000:79:221:0063	0,0243	вулиця Деміївська, 33, Голосіївський район, місто Київ	Землі промисловості, транспорту, електронних комунікацій, енергетики, оборони та іншого призначення	14.02 Для розміщення, будівництва, експлуатації та обслуговування будівель і споруд об'єктів передачі електричної енергії
			8000000000:79:221:0065	0,2773	вулиця Васильківська, Голосіївський район, місто Київ	Землі промисловості, транспорту, електронних комунікацій, енергетики, оборони та іншого призначення	12.13 Земельні ділянки загального користування, які використовуються як вулиці, майдани, проїзди, дороги, набережні
			8000000000:79:221:0066	0,1964	вулиця Деміївська, 43, Голосіївський район, місто Київ	Землі житлової та громадської забудови	03.10 Для будівництва та обслуговування адміністративних будинків, офісних будівель компаній, які займаються підприємницькою діяльністю, пов'язаною з отриманням прибутку
			8000000000:79:221:0068	0,3638	вулиця Васильківська, 8а, Голосіївський	Землі житлової та громадської забудови	02.03 Для будівництва і обслуговування багатоквартирного житлового будинку

					район, місто Київ		
			8000000000:79:221:0070	0,0465	вулиця Деміївська, 43а, Голосіївський район, місто Київ	Землі житлової та громадської забудови	03.07 Для будівництва та обслуговування будівель торгівлі
			8000000000:79:221:0071	0,0155	вулиця Деміївська, 45, Голосіївський район, місто Київ	Землі промисловості, транспорту, електронних комунікацій, енергетики, оборони та іншого призначення	14.02 Для розміщення, будівництва, експлуатації та обслуговування будівель і споруд об'єктів передачі електричної енергії
			8000000000:79:221:0072	0,0853	вулиця Васильківська, Голосіївський район, місто Київ	Землі житлової та громадської забудови	02.12 Земельні ділянки загального користування, які використовуються як внутрішньоквартальні проїзди, пішохідні зони
			8000000000:79:221:0073	0,0396	вулиця Деміївська, 43а, Голосіївський район, місто Київ	Землі житлової та громадської забудови	03.07 Для будівництва та обслуговування будівель торгівлі
			8000000000:79:221:0203	1,2527	вулиця Деміївська, 51, Голосіївський район, місто Київ	Землі житлової та громадської забудови	02.03 Для будівництва і обслуговування багатоквартирного житлового будинку

			8000000000:79:221:0215	0,0755	вулиця Васильківська, 6, Голосіївський район, місто Київ	Землі житлової та громадської забудови	03.07 Для будівництва та обслуговування будівель торгівлі
			8000000000:79:221:1220	0,1745	проспект Голосіївський, 74, Голосіївський район, місто Київ	Землі житлової та громадської забудови	02.10 Для будівництва і обслуговування багатоквартирного житлового будинку з об'єктами торгово-розважальної та ринкової інфраструктури
3	620205203	Технічна документація із землеустрою щодо інвентаризації земель на території кадастрового кварталу 69:024, обмеженого проспектом Перемоги та вулицями Янгеля Академіка, Смоленського, Гетьмана Вадима у Солом'янському районі м. Києва	8000000000:69:024:0064	0,1423	проспект Берестейський, Солом'янський район, місто Київ	Землі промисловості, транспорту, електронних комунікацій, енергетики, оборони та іншого призначення	12.04 Для розміщення та експлуатації будівель і споруд автомобільного транспорту та дорожнього господарства
			8000000000:69:024:0068	0,8367	проспект Берестейський, 45, Солом'янський район, місто Київ	Землі історико-культурного призначення	08.03 Для іншого історико-культурного призначення
			8000000000:69:024:0009	0,1108	проспект Берестейський, 45а, Солом'янський район, місто Київ	Землі промисловості, транспорту, електронних комунікацій, енергетики, оборони та іншого призначення	14.02 Для розміщення, будівництва, експлуатації та обслуговування будівель і споруд об'єктів передачі електричної енергії

			8000000000:69:024:0006	0,0092	провулок Польовий, 8, Солом'янський район, місто Київ	Землі промисловості, транспорту, електронних комунікацій, енергетики, оборони та іншого призначення	14.02 Для розміщення, будівництва, експлуатації та обслуговування будівель і споруд об'єктів передачі електричної енергії
			8000000000:69:024:0033	0,2447	провулок Польовий, 12, Солом'янський район, місто Київ	Землі житлової та громадської забудови	02.03 Для будівництва і обслуговування багатоквартирного житлового будинку
			8000000000:69:024:0019	0,0064	проспект Берестейський, Солом'янський район, місто Київ	Землі промисловості, транспорту, електронних комунікацій, енергетики, оборони та іншого призначення	12.13 Земельні ділянки загального користування, які використовуються як вулиці, майдани, проїзди, дороги, набережні
			8000000000:69:024:0016	0,0171	проспект Берестейський, 41, Солом'янський район, місто Київ	Землі промисловості, транспорту, електронних комунікацій, енергетики, оборони та іншого призначення	11.04 Для розміщення та експлуатації основних, підсобних і допоміжних будівель та споруд технічної інфраструктури (виробництва та розподілення газу, постачання пари та гарячої води, збирання, очищення та розподілення води)
			8000000000:69:024:0029	0,4303	проспект Берестейський, 43, Солом'янський район, місто Київ	Землі історико- культурного призначення	08.03 Для іншого історико- культурного призначення

			8000000000:69:024:0014	0,1273	проспект Берестейський, Солом'янський район, місто Київ	Землі житлової та громадської забудови	02.12 Земельні ділянки загального користування, які використовуються як внутрішньоквартальні проїзди, пішохідні зони
			8000000000:69:024:0018	0,5101	проспект Берестейський, 43а, Солом'янський район, місто Київ	Землі житлової та громадської забудови	02.03 Для будівництва і обслуговування багатоквартирного житлового будинку
			8000000000:69:024:0061	0,6597	проспект Берестейський, 43б, Солом'янський район, місто Київ	Землі житлової та громадської забудови	02.03 Для будівництва і обслуговування багатоквартирного житлового будинку
			8000000000:69:024:0034	0,2055	провулок Польовий, 8, Солом'янський район, місто Київ	Землі житлової та громадської забудови	02.10 Для будівництва і обслуговування багатоквартирного житлового будинку з об'єктами торгово- розважальної та ринкової інфраструктури
			8000000000:69:024:0038	0,0351	провулок Польовий, Солом'янський район, місто Київ	Землі житлової та громадської забудови	02.12 Земельні ділянки загального користування, які використовуються як внутрішньоквартальні проїзди, пішохідні зони

			8000000000:69:024:0035	0,0734	вулиця Академіка Янгеля, Солом'янський район, місто Київ	Землі житлової та громадської забудови	02.12 Земельні ділянки загального користування, які використовуються як внутрішньоквартальні проїзди, пішохідні зони
			8000000000:69:024:0017	0,0242	провулок Польовий, Солом'янський район, місто Київ	Землі житлової та громадської забудови	02.12 Земельні ділянки загального користування, які використовуються як внутрішньоквартальні проїзди, пішохідні зони
			8000000000:69:024:0060	0,1951	провулок Польовий, 5, Солом'янський район, місто Київ	Землі житлової та громадської забудови	02.03 Для будівництва і обслуговування багатоквартирного житлового будинку
			8000000000:69:024:0023	0,2775	вулиця Академіка Янгеля, 2, Солом'янський район, місто Київ	Землі житлової та громадської забудови	02.10 Для будівництва і обслуговування багатоквартирного житлового будинку з об'єктами торгово-розважальної та ринкової інфраструктури
			8000000000:69:024:0025	0,2341	вулиця Академіка Янгеля, 2а, Солом'янський район, місто Київ	Землі житлової та громадської забудови	02.03 Для будівництва і обслуговування багатоквартирного житлового будинку

			8000000000:69:024:0028	0,4822	вулиця Академіка Янгеля, 4, 6, Солом'янський район, місто Київ	Землі житлової та громадської забудови	02.10 Для будівництва і обслуговування багатоквартирного житлового будинку з об'єктами торгово-розважальної та ринкової інфраструктури
			8000000000:69:024:0037	0,1807	вулиця Академіка Янгеля, вулиця Сім'ї Бродських, Солом'янський район, місто Київ	Землі промисловості, транспорту, електронних комунікацій, енергетики, оборони та іншого призначення	12.13 Земельні ділянки загального користування, які використовуються як вулиці, майдани, проїзди, дороги, набережні
			8000000000:69:024:0036	0,0073	ріг вулиць Сім'ї Бродських та Академіка Янгеля, Солом'янський район, місто Київ	Землі житлової та громадської забудови	02.12 Земельні ділянки загального користування, які використовуються як внутрішньоквартальні проїзди, пішохідні зони
			8000000000:69:024:0046	0,1171	провулок Польовий, Солом'янський район, місто Київ	Землі промисловості, транспорту, електронних комунікацій, енергетики, оборони та іншого призначення	12.04 Для розміщення та експлуатації будівель і споруд автомобільного транспорту та дорожнього господарства
			8000000000:69:024:0059	0,0806	вулиця Сім'ї Бродських, Солом'янський район, місто Київ	Землі житлової та громадської забудови	03.20 Земельні ділянки загального користування, які використовуються як внутрішньоквартальні проїзди, пішохідні зони

			8000000000:69:024:0067	0,3904	провулок Польовий, Солом'янський район, місто Київ	Землі промисловості, транспорт, електронних комунікацій, енергетики, оборони та іншого призначення	12.04 Для розміщення та експлуатації будівель і споруд автомобільного транспорту та дорожнього господарства
			8000000000:69:024:0049	0,0348	вулиця Сім'ї Бродських, Солом'янський район, місто Київ	Землі промисловості, транспорт, електронних комунікацій, енергетики, оборони та іншого призначення	12.13 Земельні ділянки загального користування, які використовуються як вулиці, майдани, проїзди, дороги, набережні
			8000000000:69:024:0058	0,3784	вулиця Вадима Гетьмана, Солом'янський район, місто Київ	Землі рекреаційного призначення	07.08 Земельні ділянки загального користування, які використовуються як зелені насадження загального користування
			8000000000:69:024:0066	0,0983	вулиця Сім'ї Бродських, Солом'янський район, місто Київ	Землі промисловості, транспорт, електронних комунікацій, енергетики, оборони та іншого призначення	12.11 Для розміщення та експлуатації об'єктів дорожнього сервісу
			8000000000:69:024:0052	0,0134	вулиця Сім'ї Бродських, Солом'янський район, місто Київ	Землі житлової та громадської забудови	02.12 Земельні ділянки загального користування, які використовуються як внутрішньоквартальні проїзди, пішохідні зони

			8000000000:69:024:0039	0,0048	вулиця Сім'ї Бродських, Солом'янський район, місто Київ	Землі промисловості, транспорт, електронних комунікацій, енергетики, оборони та іншого призначення	12.13 Земельні ділянки загального користування, які використовуються як вулиці, майдани, проїзди, дороги, набережні
			8000000000:69:024:0043	0,0067	проспект Берестейський, 41, Солом'янський район, місто Київ	Землі промисловості, транспорт, електронних комунікацій, енергетики, оборони та іншого призначення	14.02 Для розміщення, будівництва, експлуатації та обслуговування будівель і споруд об'єктів передачі електричної енергії
			8000000000:69:024:0050	0,0080	вулиця Сім'ї Бродських, Солом'янський район, місто Київ	Землі промисловості, транспорт, електронних комунікацій, енергетики, оборони та іншого призначення	12.13 Земельні ділянки загального користування, які використовуються як вулиці, майдани, проїзди, дороги, набережні
			8000000000:69:024:0047	0,0171	вулиця Сім'ї Бродських, Солом'янський район, місто Київ	Землі промисловості, транспорт, електронних комунікацій, енергетики, оборони та іншого призначення	12.13 Земельні ділянки загального користування, які використовуються як вулиці, майдани, проїзди, дороги, набережні

			8000000000:69:024:0063	0,0118	вулиця Сім'ї Бродських, Солом'янський район, місто Київ	Землі промисловості, транспорту, електронних комунікацій, енергетики, оборони та іншого призначення	12.13 Земельні ділянки загального користування, які використовуються як вулиці, майдани, проїзди, дороги, набережні
			8000000000:69:024:0045	0,1591	вулиця Сім'ї Бродських, Солом'янський район, місто Київ	Землі промисловості, транспорту, електронних комунікацій, енергетики, оборони та іншого призначення	12.13 Земельні ділянки загального користування, які використовуються як вулиці, майдани, проїзди, дороги, набережні
			8000000000:69:024:0044	0,0183	проспект Берестейський, Солом'янський район, місто Київ	Землі промисловості, транспорту, електронних комунікацій, енергетики, оборони та іншого призначення	12.13 Земельні ділянки загального користування, які використовуються як вулиці, майдани, проїзди, дороги, набережні
			8000000000:69:024:0042	0,5423	проспект Берестейський, вулиця Академіка Янгеля, Солом'янський район, місто Київ	Землі промисловості, транспорту, електронних комунікацій, енергетики, оборони та іншого призначення	12.13 Земельні ділянки загального користування, які використовуються як вулиці, майдани, проїзди, дороги, набережні

			8000000000:69:024:0051	0,0247	проспект Берестейський, Солом'янський район, місто Київ,	Землі промисловості, транспорту, електронних комунікацій, енергетики, оборони та іншого призначення	12.13 Земельні ділянки загального користування, які використовуються як вулиці, майдани, проїзди, дороги, набережні
			8000000000:69:024:0065	0,0241	проспект Берестейський, Солом'янський район, місто Київ	Землі промисловості, транспорту, електронних комунікацій, енергетики, оборони та іншого призначення	12.13 Земельні ділянки загального користування, які використовуються як вулиці, майдани, проїзди, дороги, набережні
			8000000000:69:024:0053	0,2961	вулиця Вадима Гетьмана, проспект Берестейський, Солом'янський район, місто Київ	Землі промисловості, транспорту, електронних комунікацій, енергетики, оборони та іншого призначення	12.13 Земельні ділянки загального користування, які використовуються як вулиці, майдани, проїзди, дороги, набережні
			8000000000:69:024:0054	0,0115	провулок Польовий, Солом'янський район, місто Київ	Землі житлової та громадської забудови	02.12 Земельні ділянки загального користування, які використовуються як внутрішньоквартальні проїзди, пішохідні зони

			8000000000:69:024:0062	0,0105	проспект Берестейський, 47, Солом'янський район, місто Київ	Землі промисловості, транспорту, електронних комунікацій, енергетики, оборони та іншого призначення	14.02 Для розміщення, будівництва, експлуатації та обслуговування будівель і споруд об'єктів передачі електричної енергії
				52,2445			

Київський міський голова

  
Віталій КЛИЧКО



КИЇВСЬКА МІСЬКА РАДА  
IV сесія IX скликання

Р І Ш Е Н Н Я

19.09.2024

Київ

№ 188/9916

**Про затвердження технічних документацій  
із землеустрою щодо інвентаризації земель**

Відповідно до статей 9, 20, 79<sup>1</sup>, 83, 122, 186 Земельного кодексу України, статей 35, 57 Закону України «Про землеустрій», Закону України «Про Державний земельний кадастр», Закону України «Про внесення змін до деяких законодавчих актів України щодо розмежування земель державної та комунальної власності», пункту 34 частини першої статті 26 Закону України «Про місцеве самоврядування в Україні», Порядку проведення інвентаризації земель, затвердженого постановою Кабінету Міністрів України від 05 червня 2019 року № 476, Порядку ведення Державного земельного кадастру, затвердженого постановою Кабінету Міністрів України від 17 жовтня 2012 року № 1051, рішення Київської міської ради від 10 вересня 2015 року № 958/1822 «Про інвентаризацію земель міста Києва» та враховуючи те, що земельні ділянки зареєстровані в Державному земельному кадастрі, розглянувши технічні документації із землеустрою щодо інвентаризації земель, Київська міська рада

**ВИРІШИЛА:**

1. Затвердити технічні документації із землеустрою щодо інвентаризації земель та віднести земельні ділянки до відповідної категорії земель, виду цільового призначення земельних ділянок згідно з додатком до цього рішення (справа № 662585363).

2. Департаменту земельних ресурсів виконавчого органу Київської міської ради (Київської міської державної адміністрації) вжити заходів щодо державної реєстрації права комунальної власності територіальної громади міста Києва на земельні ділянки згідно з додатком до цього рішення у порядку, встановленому Законом України «Про державну реєстрацію речових прав на нерухоме майно та їх обтяжень».

3. Контроль за виконанням цього рішення покласти на постійну комісію Київської міської ради з питань архітектури, містопланування та земельних відносин.

Київський міський Голова<sup>1</sup>



Віталій КЛИЧКО



Додаток до рішення Київської міської ради № 108/0916

Порядковий номер	Регістраційний номер справи	Назва технічної документації із землеустрою	Кадастровий номер земельної ділянки	Площа земельної ділянки, га	Адреса	Категорія земель	Код виду цільового призначення, назва
1	672585213	Технічна документація із землеустрою щодо інвентаризації земель на території кадастрового кварталу 62:547, розташованого на Північному мосту у Дніпровському та Деснянському районах м. Києва	8000000000:62:547:0001	0,0838	проспект Романа Шухевича, Дніпровський район, місто Київ	Землі водного фонду	10.10 Для будівництва та експлуатації гідротехнічних, гідрометричних та лінійних споруд
			8000000000:62:547:0002	0,1066	проспект Романа Шухевича, Дніпровський район, місто Київ	Землі водного фонду	10.10 Для будівництва та експлуатації гідротехнічних, гідрометричних та лінійних споруд
			8000000000:62:547:0003	0,0808	проспект Романа Шухевича, Деснянський район, місто Київ	Землі водного фонду	10.10 Для будівництва та експлуатації гідротехнічних, гідрометричних та лінійних споруд
			8000000000:62:547:0004	0,0028	проспект Романа Шухевича, Деснянський та Дніпровський райони, місто Київ	Землі промисловості, транспорту, електронних комунікацій, енергетики, оборони та іншого призначення	12.04 Для розміщення та експлуатації будівель і споруд автомобільного транспорту та дорожнього господарства
			8000000000:62:547:0005	0,0182	проспект Романа Шухевича, Деснянський район, місто Київ	Землі водного фонду	10.10 Для будівництва та експлуатації гідротехнічних, гідрометричних та лінійних споруд

			8000000000:62:547:0006	0,0184	проспект Романа Шухевича, Дніпровський район, місто Київ	Землі водного фонду	10.10 Для будівництва та експлуатації гідротехнічних, гідрометричних та лінійних споруд
			8000000000:62:547:0007	0,0028	проспект Романа Шухевича, Деснянський та Дніпровський райони, місто Київ	Землі водного фонду	10.10 Для будівництва та експлуатації гідротехнічних, гідрометричних та лінійних споруд
			8000000000:62:547:0008	0,0304	проспект Романа Шухевича, Деснянський район, місто Київ	Землі водного фонду	10.04 Для експлуатації та догляду за гідротехнічними, іншими водогосподарськими спорудами і каналами
			8000000000:62:547:0009	0,0501	проспект Романа Шухевича, Деснянський район, місто Київ	Землі водного фонду	10.04 Для експлуатації та догляду за гідротехнічними, іншими водогосподарськими спорудами і каналами
			8000000000:62:547:0010	0,0328	проспект Романа Шухевича, Дніпровський район, місто Київ	Землі водного фонду	10.04 Для експлуатації та догляду за гідротехнічними, іншими водогосподарськими спорудами і каналами
			8000000000:62:547:0011	0,0028	проспект Романа Шухевича, Деснянський та Дніпровський райони, місто Київ	Землі промисловості, транспорту, електронних комунікацій, енергетики, оборони та іншого призначення	12.04 Для розміщення та експлуатації будівель і споруд автомобільного транспорту та дорожнього господарства

			8000000000:62:547:0012	0,0028	проспект Романа Шухевича, Деснянський та Дніпровський райони, місто Київ	Землі промисловості, транспорту, електронних комунікацій, енергетики, оборони та іншого призначення	12.04 Для розміщення та експлуатації будівель і споруд автомобільного транспорту та дорожнього господарства
			8000000000:62:547:0013	0,8164	проспект Романа Шухевича, Деснянський район, місто Київ	Землі водного фонду	10.10 Для будівництва та експлуатації гідротехнічних, гідрометричних та лінійних споруд
			8000000000:62:547:0014	0,0701	проспект Романа Шухевича, Деснянський район, місто Київ	Землі водного фонду	10.10 Для будівництва та експлуатації гідротехнічних, гідрометричних та лінійних споруд
			8000000000:62:547:0015	0,0028	проспект Романа Шухевича, Деснянський та Дніпровський райони, місто Київ	Землі промисловості, транспорту, електронних комунікацій, енергетики, оборони та іншого призначення	12.04 Для розміщення та експлуатації будівель і споруд автомобільного транспорту та дорожнього господарства
			8000000000:62:547:0016	0,7822	проспект Романа Шухевича, Дніпровський район, місто Київ	Землі водного фонду	10.01 Для експлуатації та догляду за водними об'єктами
			8000000000:62:547:0017	0,0028	проспект Романа Шухевича, Деснянський та Дніпровський райони, місто Київ	Землі промисловості, транспорту, електронних комунікацій, енергетики,	12.04 Для розміщення та експлуатації будівель і споруд автомобільного транспорту та дорожнього господарства

			8000000000:62:547:0018	0,0487	проспект Романа Шухевича, Дніпровський район, місто Київ	оборони та іншого призначення Землі водного фонду	10.04 Для експлуатації та догляду за гідротехнічними, іншими водогосподарськими спорудами і каналами
			8000000000:62:547:0019	0,0028	проспект Романа Шухевича, Деснянський та Дніпровський райони, місто Київ	Землі промисловості, транспорту, електронних комунікацій, енергетики, оборони та іншого призначення	12.04 Для розміщення та експлуатації будівель і споруд автомобільного транспорту та дорожнього господарства
			8000000000:62:547:0020	0,0028	проспект Романа Шухевича, Деснянський та Дніпровський райони, місто Київ	Землі промисловості, транспорту, електронних комунікацій, енергетики, оборони та іншого призначення	12.04 Для розміщення та експлуатації будівель і споруд автомобільного транспорту та дорожнього господарства
			8000000000:62:547:0021	0,7932	проспект Романа Шухевича, Дніпровський район, місто Київ	Землі водного фонду	10.10 Для будівництва та експлуатації гідротехнічних, гідрометричних та лінійних споруд
			8000000000:62:547:0022	0,8011	проспект Романа Шухевича, Деснянський район, місто Київ	Землі водного фонду	10.01 Для експлуатації та догляду за водними об'єктами
			8000000000:62:537:0001	0,0028	проспект Романа Шухевича, Деснянський та	Землі промисловості, транспорту, електронних	12.04 Для розміщення та експлуатації будівель і споруд автомобільного

					Дніпровський район, місто Київ	комунікацій, енергетики, оборони та іншого призначення	транспорту та дорожнього господарства
2	693705275	Технічна документація із землеустрою щодо інвентаризації земель на території кадастрового кварталу 63:007, обмеженого Русанівською набережною, вул. Флоренції та вул. Ентузіастів у Дніпровському районі м. Києва	8000000000:63:007:0019	0,0425	вулиця Раїси Окіпної, Дніпровський район, місто Київ	Землі промисловості, транспорту, електронних комунікацій, енергетики, оборони та іншого призначення	12.04 Для розміщення та експлуатації будівель і споруд автомобільного транспорту та дорожнього господарства
			8000000000:63:007:0039	0,2358	вулиця Флоренції, Дніпровський район, місто Київ	Землі промисловості, транспорту, електронних комунікацій, енергетики, оборони та іншого призначення	12.13 Земельні ділянки загального користування, які використовуються як вулиці, майдани, проїзди, дороги, набережні
			8000000000:63:007:0017	13,0112	Русанівський канал, Дніпровський район, місто Київ	Землі водного фонду	10.04 Для експлуатації та догляду за гідротехнічними, іншими водогосподарськими спорудами і каналами
			8000000000:63:007:0035	0,3420	вулиця Ентузіастів, Дніпровський район, місто Київ	Землі промисловості, транспорту, електронних комунікацій, енергетики, оборони та іншого призначення	12.13 Земельні ділянки загального користування, які використовуються як вулиці, майдани, проїзди, дороги, набережні
			8000000000:63:007:0027	0,0512	набережна Русанівська,	Землі промисловості, транспорту,	12.04 Для розміщення та експлуатації будівель і споруд

					Дніпровський район, місто Київ	електронних комунікацій, енергетики, оборони та іншого призначення	автомобільного транспорту та дорожнього господарства
			8000000000:63:007:0015	0,0004	Русанівський канал, Дніпровський район, місто Київ	Землі промисловості, транспорту, електронних комунікацій, енергетики, оборони та іншого призначення	12.04 Для розміщення та експлуатації будівель і споруд автомобільного транспорту та дорожнього господарства
			8000000000:63:007:0020	0,0004	Русанівський канал, Дніпровський район, місто Київ	Землі промисловості, транспорту, електронних комунікацій, енергетики, оборони та іншого призначення	12.04 Для розміщення та експлуатації будівель і споруд автомобільного транспорту та дорожнього господарства
			8000000000:63:007:0005	0,0219	проїзд між вулицею Ентузіастів та вулицею Плеханова, Дніпровський район, місто Київ	Землі промисловості, транспорту, електронних комунікацій, енергетики, оборони та іншого призначення	12.04 Для розміщення та експлуатації будівель і споруд автомобільного транспорту та дорожнього господарства
			8000000000:63:007:0002	0,0224	проїзд між вулицею Ентузіастів та вулицею Плеханова, Дніпровський район, місто Київ	Землі промисловості, транспорту, електронних комунікацій, енергетики, оборони та іншого призначення	12.04 Для розміщення та експлуатації будівель і споруд автомобільного транспорту та дорожнього господарства

			8000000000:63:007:0012	0,0188	проїзд між вулицею Ентузіастів та вулицею Плеханова, Дніпровський район, місто Київ	Землі промисловості, транспорту, електронних комунікацій, енергетики, оборони та іншого призначення	12.04 Для розміщення та експлуатації будівель і споруд автомобільного транспорту та дорожнього господарства
			8000000000:63:007:0025	0,0055	вулиця Ентузіастів, Дніпровський район, місто Київ	Землі промисловості, транспорту, електронних комунікацій, енергетики, оборони та іншого призначення	12.13 Земельні ділянки загального користування, які використовуються як вулиці, майдани, проїзди, дороги, набережні
			8000000000:63:007:0013	0,0058	набережна Русанівська, Дніпровський район, місто Київ	Землі промисловості, транспорту, електронних комунікацій, енергетики, оборони та іншого призначення	12.04 Для розміщення та експлуатації будівель і споруд автомобільного транспорту та дорожнього господарства
			8000000000:63:007:0034	0,0053	вулиця Раїси Окіпної, Дніпровський район, місто Київ	Землі промисловості, транспорту, електронних комунікацій, енергетики, оборони та іншого призначення	12.04 Для розміщення та експлуатації будівель і споруд автомобільного транспорту та дорожнього господарства
			8000000000:63:007:0004	0,0243	вулиця Ентузіастів, Дніпровський район, місто Київ	Землі промисловості, транспорту, електронних комунікацій,	12.13 Земельні ділянки загального користування, які використовуються як вулиці, майдани,

						енергетики, оборони та іншого призначення	проїзди, дороги, набережні
			8000000000:63:007:0036	0,0549	вулиця Флоренції, Дніпровський район, місто Київ	Землі промисловості, транспорту, електронних комунікацій, енергетики, оборони та іншого призначення	12.13 Земельні ділянки загального користування, які використовуються як вулиці, майдани, проїзди, дороги, набережні
			8000000000:63:007:0016	0,0392	проїзд між вулицею Ентузіастів та вулицею Плеханова, Дніпровський район, місто Київ	Землі промисловості, транспорту, електронних комунікацій, енергетики, оборони та іншого призначення	12.04 Для розміщення та експлуатації будівель і споруд автомобільного транспорту та дорожнього господарства
			8000000000:63:007:0003	0,0390	набережна Русанівська, Дніпровський район, місто Київ	Землі промисловості, транспорту, електронних комунікацій, енергетики, оборони та іншого призначення	12.04 Для розміщення та експлуатації будівель і споруд автомобільного транспорту та дорожнього господарства
			8000000000:63:007:0009	0,0373	проїзд між вулицею Ентузіастів та вулицею Плеханова, Дніпровський район, місто Київ	Землі промисловості, транспорту, електронних комунікацій, енергетики, оборони та іншого призначення	12.04 Для розміщення та експлуатації будівель і споруд автомобільного транспорту та дорожнього господарства

			8000000000:63:007:0022	0,0363	вулиця Ентузіастів, Дніпровський район, місто Київ	Землі промисловості, транспорт, електронних комунікацій, енергетики, оборони та іншого призначення	12.04 Для розміщення та експлуатації будівель і споруд автомобільного транспорту та дорожнього господарства
			8000000000:63:007:0010	0,0356	вулиця Флоренції, Дніпровський район, місто Київ	Землі промисловості, транспорт, електронних комунікацій, енергетики, оборони та іншого призначення	12.04 Для розміщення та експлуатації будівель і споруд автомобільного транспорту та дорожнього господарства
			8000000000:63:007:0014	0,0316	вулиця Раїси Окіпної, Дніпровський район, місто Київ	Землі промисловості, транспорт, електронних комунікацій, енергетики, оборони та іншого призначення	12.04 Для розміщення та експлуатації будівель і споруд автомобільного транспорту та дорожнього господарства
			8000000000:63:007:0021	0,0327	вулиця Ентузіастів, Дніпровський район, місто Київ	Землі промисловості, транспорт, електронних комунікацій, енергетики, оборони та іншого призначення	12.13 Земельні ділянки загального користування, які використовуються як вулиці, майдани, проїзди, дороги, набережні
			8000000000:63:007:0023	0,0478	вулиця Ентузіастів, Дніпровський район, місто Київ	Землі промисловості, транспорт, електронних комунікацій, енергетики, оборони та іншого призначення	12.13 Земельні ділянки загального користування, які використовуються як вулиці, майдани, проїзди, дороги, набережні

						енергетики, оборони та іншого призначення	проїзди, дороги, набережні
			8000000000:63:007:0006	0,1026	вулиця Ентузіастів, Дніпровський район, місто Київ	Землі промисловості, транспорт, електронних комунікацій, енергетики, оборони та іншого призначення	12.13 Земельні ділянки загального користування, які використовуються як вулиці, майдани, проїзди, дороги, набережні
			8000000000:63:007:0008	0,1112	вулиця Ентузіастів, Дніпровський район, місто Київ	Землі промисловості, транспорт, електронних комунікацій, енергетики, оборони та іншого призначення	12.13 Земельні ділянки загального користування, які використовуються як вулиці, майдани, проїзди, дороги, набережні
			8000000000:63:007:0024	0,0014	вулиця Ентузіастів, Дніпровський район, місто Київ	Землі промисловості, транспорт, електронних комунікацій, енергетики, оборони та іншого призначення	12.13 Земельні ділянки загального користування, які використовуються як вулиці, майдани, проїзди, дороги, набережні
			8000000000:63:007:0026	0,0345	вулиця Ентузіастів, Дніпровський район, місто Київ	Землі промисловості, транспорт, електронних комунікацій, енергетики, оборони та іншого призначення	12.13 Земельні ділянки загального користування, які використовуються як вулиці, майдани, проїзди, дороги, набережні

			8000000000:63:007:0007	0,0148	вулиця Ентузіастів, Дніпровський район, місто Київ	Землі промисловості, транспорту, електронних комунікацій, енергетики, оборони та іншого призначення	12.13 Земельні ділянки загального користування, які використовуються як вулиці, майдани, проїзди, дороги, набережні
			8000000000:63:007:0038	2,5544	вулиця Ентузіастів, Дніпровський район, місто Київ	Землі рекреаційного призначення	07.08 Земельні ділянки загального користування, які використовуються як зелені насадження загального користування
			8000000000:63:007:0018	0,0583	вулиця Флоренції, Дніпровський район, місто Київ	Землі промисловості, транспорту, електронних комунікацій, енергетики, оборони та іншого призначення	12.13 Земельні ділянки загального користування, які використовуються як вулиці, майдани, проїзди, дороги, набережні
			8000000000:63:007:0011	0,0304	вулиця Флоренції, Дніпровський район, місто Київ	Землі промисловості, транспорту, електронних комунікацій, енергетики, оборони та іншого призначення	12.13 Земельні ділянки загального користування, які використовуються як вулиці, майдани, проїзди, дороги, набережні
			8000000000:63:007:0028	0,0383	вулиця Флоренції, Дніпровський район, місто Київ	Землі промисловості, транспорту, електронних комунікацій, енергетики,	12.13 Земельні ділянки загального користування, які використовуються як вулиці, майдани,

			8000000000:63:007:0064	0,0129	вулиця Флоренції, Дніпровський район, місто Київ	Землі промисловості, транспорту, електронних комунікацій, енергетики, оборони та іншого призначення	проїзди, дороги, набережні 12.13 Земельні ділянки загального користування, які використовуються як вулиці, майдани, проїзди, дороги, набережні
			8000000000:63:007:0066	3,4710	вулиця Флоренції, Дніпровський район, місто Київ	Землі рекреаційного призначення	07.08 Земельні ділянки загального користування, які використовуються як зелені насадження загального користування
3	305291277	Технічна документація із землеустрою щодо інвентаризації земель на території кадастрового кварталу 90:174, обмеженого вул. Автопаркова, вул. Світла, вул. Харченка Євгена, вул. Геофізиків, пров. Геофізиків у Дарницькому районі м. Києва	8000000000:90:174:0003	0,7843	вулиця Автопаркова, 7-Б, Дарницький район, місто Київ	Землі промисловості, транспорту, електронних комунікацій, енергетики, оборони та іншого призначення	11.02 Для розміщення та експлуатації основних, підсобних і допоміжних будівель та споруд підприємств переробної, машинобудівної та іншої промисловості
			8000000000:90:174:0005	0,3983	вулиця Автопаркова, Дарницький район, місто Київ	Землі промисловості, транспорту, електронних комунікацій, енергетики, оборони та іншого призначення	12.04 Для розміщення та експлуатації будівель і споруд автомобільного транспорту та дорожнього господарства
			8000000000:90:174:0006	0,2434	вулиця Світла, Дарницький район, місто Київ	Землі промисловості, транспорту, електронних	12.04 Для розміщення та експлуатації будівель і споруд автомобільного

						комунікацій, енергетики, оборони та іншого призначення	транспорту та дорожнього господарства
			8000000000:90:174:0007	4,8797	вулиця Автопаркова, 7, Дарницький район, місто Київ	Землі промисловості, транспорту, електронних комунікацій, енергетики, оборони та іншого призначення	12.09 Для розміщення та експлуатації будівель і споруд іншого наземного транспорту
			8000000000:90:174:0008	0,5407	вулиця Автопаркова, 7-А, Дарницький район, місто Київ	Землі житлової та громадської забудови	03.10 Для будівництва та обслуговування адміністративних будинків, офісних будівель компаній, які займаються підприємницькою діяльністю, пов'язаною з отриманням прибутку
			8000000000:90:174:0010	1,4270	вулиця Автопаркова, 5, Дарницький район, місто Київ	Землі житлової та громадської забудови	03.10 Для будівництва та обслуговування адміністративних будинків, офісних будівель компаній, які займаються підприємницькою діяльністю, пов'язаною з отриманням прибутку
			8000000000:90:174:0011	0,0108	вулиця Автопаркова, 5, Дарницький район, місто Київ	Землі промисловості, транспорту, електронних комунікацій,	14.02 Для розміщення, будівництва, експлуатації та обслуговування будівель і споруд

						енергетики, оборони та іншого призначення	об'єктів передачі електричної енергії
			8000000000:90:174:0012	0,7649	вулиця Автопаркова, Дарницький район, місто Київ	Землі промисловості, транспорту, електронних комунікацій, енергетики, оборони та іншого призначення	12.04 Для розміщення та експлуатації будівель і споруд автомобільного транспорту та дорожнього господарства
			8000000000:90:174:0013	0,1239	вулиця Автопаркова, Дарницький район, місто Київ	Землі промисловості, транспорту, електронних комунікацій, енергетики, оборони та іншого призначення	12.13 Земельні ділянки загального користування, які використовуються як вулиці, майдани, проїзди, дороги, набережні
			8000000000:90:174:0014	0,0879	провулок Геофізиків, Дарницький район, місто Київ	Землі житлової та громадської забудови	02.12 Земельні ділянки загального користування, які використовуються як внутрішньоквартальні проїзди, пішохідні зони
			8000000000:90:174:0015	0,2483	вулиця Геофізиків, Дарницький район, місто Київ	Землі промисловості, транспорту, електронних комунікацій, енергетики, оборони та іншого призначення	12.04 Для розміщення та експлуатації будівель і споруд автомобільного транспорту та дорожнього господарства

			8000000000:90:174:0016	0,1997	вулиця Автопаркова, Дарницький район, місто Київ	Землі промисловості, транспорту, електронних комунікацій, енергетики, оборони та іншого призначення	12.04 Для розміщення та експлуатації будівель і споруд автомобільного транспорту та дорожнього господарства
			8000000000:90:174:0018	0,2975	вулиця Світла, Дарницький район, місто Київ	Землі промисловості, транспорту, електронних комунікацій, енергетики, оборони та іншого призначення	12.04 Для розміщення та експлуатації будівель і споруд автомобільного транспорту та дорожнього господарства
			8000000000:90:174:0019	0,0125	вулиця Автопаркова, 7, Дарницький район, місто Київ	Землі промисловості, транспорту, електронних комунікацій, енергетики, оборони та іншого призначення	14.02 Для розміщення, будівництва, експлуатації та обслуговування будівель і споруд об'єктів передачі електричної енергії
			8000000000:90:174:0021	0,2452	вулиця Автопаркова, Дарницький район, місто Київ	Землі промисловості, транспорту, електронних комунікацій, енергетики, оборони та іншого призначення	11.07 Земельні ділянки загального користування, які використовуються як зелені насадження спеціального призначення
			8000000000:90:174:0022	0,1482	провулок Геофізиків, Дарницький район, місто Київ	Землі промисловості, транспорту, електронних комунікацій,	12.04 Для розміщення та експлуатації будівель і споруд автомобільного транспорту та

						енергетики, оборони та іншого призначення	дорожнього господарства
			8000000000:90:174:0025	17,4442	57 квартал Микільського лісництва Комунального підприємства «Дарницьке лісопаркове господарство», Дарницький район, місто Київ	Землі лісогосподарського призначення	09.01 Для ведення лісового господарства і пов'язаних з ним послуг
			8000000000:90:174:0028	0,6768	вулиця Автопаркова, Дарницький район, місто Київ	Землі промисловості, транспорту, електронних комунікацій, енергетики, оборони та іншого призначення	12.04 Для розміщення та експлуатації будівель і споруд автомобільного транспорту та дорожнього господарства
			8000000000:90:174:0032	0,0579	57 квартал Микільського лісництва Комунального підприємства «Дарницьке лісопаркове господарство», Дарницький район, місто Київ	Землі лісогосподарського призначення	09.01 Для ведення лісового господарства і пов'язаних з ним послуг

			8000000000:90:174:0033	0,1630	провулок Геофізиків, Дарницький район місто Київ	Землі житлової та громадської забудови	03.20 Земельні ділянки загального користування, які використовуються як внутрішньоквартальні проїзди, пішохідні зони
			8000000000:90:174:1011	0,0232	вулиця Автопаркова, 7, Дарницький район, місто Київ	Землі промисловості, транспорту, електронних комунікацій, енергетики, оборони та іншого призначення	14.02 Для розміщення, будівництва, експлуатації та обслуговування будівель і споруд об'єктів передачі електричної енергії
			8000000000:90:172:0010	0,6561	вулиця Автопаркова, Дарницький район, місто Київ	Землі промисловості, транспорту, електронних комунікацій, енергетики, оборони та іншого призначення	12.04 Для розміщення та експлуатації будівель і споруд автомобільного транспорту та дорожнього господарства
			8000000000:90:286:0007	0,4651	вулиця Автопаркова, Дарницький район, місто Київ	Землі промисловості, транспорту, електронних комунікацій, енергетики, оборони та іншого призначення	12.04 Для розміщення та експлуатації будівель і споруд автомобільного транспорту та дорожнього господарства

4	305242149	Технічна документація із землеустрою щодо інвентаризації земель на території кадастрового кварталу 62:004, обмеженого просп. Маяковського Володимира, вул. Закревського Миколи та вул. Драйзера Теодора у Дніпровському районі м. Києва	8000000000:62:004:0011	0,7315	проспект Володимира Маяковського, 14-А, Деснянський район, місто Київ	Землі житлової та громадської забудови	02.03 Для будівництва і обслуговування багатоквартирного житлового будинку
			8000000000:62:004:0012	0,8453	проспект Володимира Маяковського, 4-Г, Деснянський район, місто Київ	Землі житлової та громадської забудови	02.03 Для будівництва і обслуговування багатоквартирного житлового будинку
			8000000000:62:004:0014	0,1104	вулиця Теодора Драйзера, Деснянський район, місто Київ	Землі житлової та громадської забудови	02.09 Для будівництва і обслуговування паркінгів та автостоянок на землях житлової та громадської забудови
			8000000000:62:004:0016	0,6724	проспект Володимира Маяковського, 4-В, Деснянський район, місто Київ	Землі житлової та громадської забудови	02.03 Для будівництва і обслуговування багатоквартирного житлового будинку
			8000000000:62:004:0019	0,2571	проспект Володимира Маяковського, Деснянський район, місто Київ	Землі житлової та громадської забудови	02.12 Земельні ділянки загального користування, які використовуються як внутрішньоквартальні проїзди, пішохідні зони
			8000000000:62:004:0020	0,5417	проспект Володимира Маяковського, 12-А, Деснянський район, місто Київ	Землі житлової та громадської забудови	02.03 Для будівництва і обслуговування багатоквартирного житлового будинку

			8000000000:62:004:0022	1,5308	вулиця Миколи Закревського, Деснянський район, місто Київ	Землі промисловості, транспорту, електронних комунікацій, енергетики, оборони та іншого призначення	12.04 Для розміщення та експлуатації будівель і споруд автомобільного транспорту та дорожнього господарства
			8000000000:62:004:0023	0,0104	вулиця Миколи Закревського, 5-7, Деснянський район, місто Київ	Землі промисловості, транспорту, електронних комунікацій, енергетики, оборони та іншого призначення	11.04 Для розміщення та експлуатації основних, підсобних і допоміжних будівель та споруд технічної інфраструктури (виробництва та розподілення газу, постачання пари та гарячої води, збирання, очищення та розподілення води)
			8000000000:62:004:0025	0,8876	на перетині проспекта Володимира Маяковського, 14/13 та вулиці Теодора Драйзера, 11, Деснянський район, місто Київ	Землі рекреаційного призначення	07.08 Земельні ділянки загального користування, які використовуються як зелені насадження загального користування
			8000000000:62:004:0026	0,0329	вулиця Теодора Драйзера, Деснянський район, місто Київ	Землі житлової та громадської забудови	02.12 Земельні ділянки загального користування, які використовуються як внутрішньоквартальні проїзди, пішохідні зони

			8000000000:62:004:0028	1,8220	проспект Володимира Маяковського, Деснянський район, місто Київ	Землі промисловості, транспорту, електронних комунікацій, енергетики, оборони та іншого призначення	12.13 Земельні ділянки загального користування, які використовуються як вулиці, майдани, проїзди, дороги, набережні
			8000000000:62:004:0029	2,1507	вулиця Миколи Закревського, Деснянський район, місто Київ	Землі промисловості, транспорту, електронних комунікацій, енергетики, оборони та іншого призначення	12.13 Земельні ділянки загального користування, які використовуються як вулиці, майдани, проїзди, дороги, набережні
			8000000000:62:004:0031	0,4237	проспект Володимира Маяковського, 12-Б, Деснянський район, місто Київ	Землі житлової та громадської забудови	02.03 Для будівництва і обслуговування багатоквартирного житлового будинку
			8000000000:62:004:0034	1,1102	вулиця Теодора Драйзера, 9-Г, Деснянський район, місто Київ	Землі житлової та громадської забудови	02.03 Для будівництва і обслуговування багатоквартирного житлового будинку
			8000000000:62:004:0035	0,0090	проспект Володимира Маяковського, 14/13, Деснянський район, місто Київ	Землі житлової та громадської забудови	03.07 Для будівництва та обслуговування будівель торгівлі
			8000000000:62:004:0036	0,5491	вулиця Миколи Закревського, 13-А, Деснянський район, місто Київ	Землі житлової та громадської забудови	02.03 Для будівництва і обслуговування багатоквартирного житлового будинку

			8000000000:62:004:0037	0,0589	вулиця Миколи Закревського, Деснянський район, місто Київ	Землі житлової та громадської забудови	02.12 Земельні ділянки загального користування, які використовуються як внутрішньоквартальні проїзди, пішохідні зони
			8000000000:62:004:0038	1,4840	проспект Володимира Маяковського, 4, Деснянський район, місто Київ	Землі житлової та громадської забудови	02.10 Для будівництва і обслуговування багатоквартирного житлового будинку з об'єктами торгово-розважальної та ринкової інфраструктури
			8000000000:62:004:0039	1,1210	проспект Володимира Маяковського, 14/13, Деснянський район, місто Київ	Землі житлової та громадської забудови	02.10 Для будівництва і обслуговування багатоквартирного житлового будинку з об'єктами торгово-розважальної та ринкової інфраструктури
			8000000000:62:004:0040	0,6355	вулиця Теодора Драйзера, Деснянський район, місто Київ	Землі житлової та громадської забудови	02.12 Земельні ділянки загального користування, які використовуються як внутрішньоквартальні проїзди, пішохідні зони
			8000000000:62:004:0043	0,4898	проспект Володимира Маяковського, 2-А, Деснянський район, місто Київ	Землі житлової та громадської забудови	02.03 Для будівництва і обслуговування багатоквартирного житлового будинку

			8000000000:62:004:0044	0,0164	вулиця Теодора Драйзера, 9, Деснянський район, місто Київ	Землі промисловості, транспорту, електронних комунікацій, енергетики, оборони та іншого призначення	14.02 Для розміщення, будівництва, експлуатації та обслуговування будівель і споруд об'єктів передачі електричної енергії
			8000000000:62:004:0048	0,0158	вулиця Миколи Закревського, 5, Деснянський район, місто Київ	Землі промисловості, транспорту, електронних комунікацій, енергетики, оборони та іншого призначення	14.02 Для розміщення, будівництва, експлуатації та обслуговування будівель і споруд об'єктів передачі електричної енергії
			8000000000:62:004:0052	0,1125	вулиця Теодора Драйзера, Деснянський район, місто Київ	Землі житлової та громадської забудови	02.12 Земельні ділянки загального користування, які використовуються як внутрішньоквартальні проїзди, пішохідні зони
			8000000000:62:004:0053	0,2408	проспект Володимира Маяковського, 4-Б, Деснянський район, місто Київ	Землі житлової та громадської забудови	02.03 Для будівництва і обслуговування багатоквартирного житлового будинку
			8000000000:62:004:0055	0,0163	вулиця Миколи Закревського, 13-А, Деснянський район, місто Київ	Землі промисловості, транспорту, електронних комунікацій, енергетики, оборони та іншого призначення	14.02 Для розміщення, будівництва, експлуатації та обслуговування будівель і споруд об'єктів передачі електричної енергії

			8000000000:62:004:0056	0,2236	проспект Володимира Маяковського, Деснянський район, місто Київ	Землі житлової та громадської забудови	02.12 Земельні ділянки загального користування, які використовуються як внутрішньоквартальні проїзди, пішохідні зони
			8000000000:62:004:0057	0,8056	вулиця Теодора Драйзера, 11-А, Деснянський район, місто Київ	Землі житлової та громадської забудови	02.03 Для будівництва і обслуговування багатоквартирного житлового будинку
			8000000000:62:004:0060	0,4128	проспект Володимира Маяковського, 8-Б, Деснянський район, місто Київ	Землі житлової та громадської забудови	02.03 Для будівництва і обслуговування багатоквартирного житлового будинку
			8000000000:62:004:0063	0,0132	вулиця Миколи Закревського, 23, Деснянський район, місто Київ	Землі промисловості, транспорту, електронних комунікацій, енергетики, оборони та іншого призначення	11.04 Для розміщення та експлуатації основних, підсобних і допоміжних будівель та споруд технічної інфраструктури (виробництва та розподілення газу, постачання пари та гарячої води, збирання, очищення та розподілення води)
			8000000000:62:004:0064	1,3783	вулиця Теодора Драйзера, 9-Д, Деснянський район, місто Київ	Землі житлової та громадської забудови	02.03 Для будівництва і обслуговування багатоквартирного житлового будинку
			8000000000:62:004:0065	0,3864	проспект Володимира Маяковського, 2/1, Деснянський район, місто Київ	Землі житлової та громадської забудови	02.03 Для будівництва і обслуговування багатоквартирного житлового будинку

			8000000000:62:004:0066	0,2702	вулиця Миколи Закревського, 5-А, Деснянський район, місто Київ	Землі житлової та громадської забудови	02.03 Для будівництва і обслуговування багатоквартирного житлового будинку
			8000000000:62:004:0067	0,6962	проспект Володимира Маяковського, 8-А, Деснянський район, місто Київ	Землі житлової та громадської забудови	02.03 Для будівництва і обслуговування багатоквартирного житлового будинку
			8000000000:62:004:0068	0,6881	проспект Володимира Маяковського, 12-В, Деснянський район, місто Київ	Землі житлової та громадської забудови	02.03 Для будівництва і обслуговування багатоквартирного житлового будинку
			8000000000:62:004:0069	1,8321	проспект Володимира Маяковського, 8, Деснянський район, місто Київ	Землі житлової та громадської забудови	02.10 Для будівництва і обслуговування багатоквартирного житлового будинку з об'єктами торгово-розважальної та ринкової інфраструктури
			8000000000:62:004:0070	0,0088	вулиця Миколи Закревського, 5-7, Деснянський район, місто Київ	Землі промисловості, транспорту, електронних комунікацій, енергетики, оборони та іншого призначення	11.04 Для розміщення та експлуатації основних, підсобних і допоміжних будівель та споруд технічної інфраструктури (виробництва та розподілення газу, постачання пари та гарячої води, збирання, очищення та розподілення води)

			8000000000:62:004:0073	0,0374	проспект Володимира Маяковського, Деснянський район, місто Київ	Землі житлової та громадської забудови	02.12 Земельні ділянки загального користування, які використовуються як внутрішньоквартальні проїзди, пішохідні зони
			8000000000:62:004:0074	1,0543	проспект Володимира Маяковського, 8-В, Деснянський район, місто Київ	Землі житлової та громадської забудови	02.03 Для будівництва і обслуговування багатоквартирного житлового будинку
			8000000000:62:004:0075	0,6858	вулиця Теодора Драйзера, Деснянський район, місто Київ	Землі житлової та громадської забудови	02.12 Земельні ділянки загального користування, які використовуються як внутрішньоквартальні проїзди, пішохідні зони
			8000000000:62:004:0076	1,5975	проспект Володимира Маяковського, 12, Деснянський район, місто Київ	Землі житлової та громадської забудови	02.03 Для будівництва і обслуговування багатоквартирного житлового будинку
			8000000000:62:004:0077	0,4837	проспект Володимира Маяковського, 4-А, Деснянський район, місто Київ	Землі житлової та громадської забудови	02.03 Для будівництва і обслуговування багатоквартирного житлового будинку
			8000000000:62:004:0078	1,3348	вулиця Теодора Драйзера, Деснянський район, місто Київ	Землі промисловості, транспорту, електронних комунікацій, енергетики, оборони та іншого призначення	12.13 Земельні ділянки загального користування, які використовуються як вулиці, майдани, проїзди, дороги, набережні

			8000000000:62:004:0079	0,5193	проспект Володимира Маяковського, 2-В, Деснянський район, місто Київ	Землі житлової та громадської забудови	02.03 Для будівництва і обслуговування багатоквартирного житлового будинку
			8000000000:62:004:0080	1,0183	вулиця Миколи Закревського, 19-В, Деснянський район, місто Київ	Землі житлової та громадської забудови	02.03 Для будівництва і обслуговування багатоквартирного житлового будинку
			8000000000:62:004:0081	0,4290	вулиця Миколи Закревського, Деснянський район, місто Київ	Землі житлової та громадської забудови	02.12 Земельні ділянки загального користування, які використовуються як внутрішньоквартальні проїзди, пішохідні зони
			8000000000:62:004:0082	0,3236	вулиця Теодора Драйзера, 9-11, Деснянський район, місто Київ	Землі рекреаційного призначення	07.08 Земельні ділянки загального користування, які використовуються як зелені насадження загального користування
			8000000000:62:004:0084	0,2433	вулиця Миколи Закревського, 19-Г, Деснянський район, місто Київ	Землі житлової та громадської забудови	03.08 Для будівництва та обслуговування об'єктів туристичної інфраструктури та закладів громадського харчування
			8000000000:62:004:0085	0,0265	вулиця Теодора Драйзера, 9-Б, Деснянський район, місто Київ	Землі промисловості, транспорту, електронних комунікацій, енергетики, оборони та іншого призначення	14.02 Для розміщення, будівництва, експлуатації та обслуговування будівель і споруд об'єктів передачі електричної енергії

			8000000000:62:004:0086	1,1899	вулиця Теодора Драйзера, 11, Деснянський район, місто Київ	Землі житлової та громадської забудови	02.03 Для будівництва і обслуговування багатоквартирного житлового будинку
			8000000000:62:004:0089	0,4176	вулиця Миколи Закревського, 19-А, Деснянський район, місто Київ	Землі житлової та громадської забудови	02.03 Для будівництва і обслуговування багатоквартирного житлового будинку
			8000000000:62:004:0090	0,9282	вулиця Теодора Драйзера, 5, Деснянський район, місто Київ	Землі житлової та громадської забудови	02.10 Для будівництва і обслуговування багатоквартирного житлового будинку з об'єктами торгово-розважальної та ринкової інфраструктури
			8000000000:62:004:0092	0,2154	проспект Володимира Маяковського, 10, Деснянський район, місто Київ	Землі рекреаційного призначення	07.08 Земельні ділянки загального користування, які використовуються як зелені насадження загального користування
			8000000000:62:004:0093	0,1621	вулиця Теодора Драйзера, Деснянський район, місто Київ	Землі житлової та громадської забудови	02.12 Земельні ділянки загального користування, які використовуються як внутрішньоквартальні проїзди, пішохідні зони
			8000000000:62:004:0094	0,8142	вулиця Теодора Драйзера, 9-В, Деснянський район, місто Київ	Землі житлової та громадської забудови	02.03 Для будівництва і обслуговування багатоквартирного житлового будинку

			8000000000:62:004:0095	0,5238	вулиця Миколи Закревського, 5, Деснянський район, місто Київ	Землі рекреаційного призначення	07.08 Земельні ділянки загального користування, які використовуються як зелені насадження загального користування
			8000000000:62:004:0096	0,0169	вулиця Миколи Закревського, 17, Деснянський район, місто Київ	Землі промисловості, транспорту, електронних комунікацій, енергетики, оборони та іншого призначення	14.02 Для розміщення, будівництва, експлуатації та обслуговування будівель і споруд об'єктів передачі електричної енергії
			8000000000:62:004:0101	0,0106	проспект Володимира Маяковського, 12-Б, Деснянський район, місто Київ	Землі житлової та громадської забудови	03.07 Для будівництва та обслуговування будівель торгівлі
			8000000000:62:004:0102	0,2000	проспект Червоної Калини, 6-Б, Деснянський район, місто Київ	Землі житлової та громадської забудови	03.07 Для будівництва та обслуговування будівель торгівлі
			8000000000:62:004:0103	0,1127	проспект Червоної Калини, Деснянський район, місто Київ	Землі житлової та громадської забудови	02.12 Земельні ділянки загального користування, які використовуються як внутрішньоквартальні проїзди, пішохідні зони
			8000000000:62:004:0209	0,0985	проспект Володимира Маяковського, Деснянський район, місто Київ	Землі житлової та громадської забудови	02.12 Земельні ділянки загального користування, які використовуються як внутрішньоквартальні

							проїзди, пішохідні зони
			8000000000:62:004:1220	0,6005	проспект Володимира Маяковського, 2-Б, Деснянський район, місто Київ	Землі житлової та громадської забудови	02.03 Для будівництва і обслуговування багатоквартирного житлового будинку

Київський міський голова

~~Віталій ЄЛИЧКО~~



УКРАЇНА

ВИКОНАВЧИЙ ОРГАН КИЇВСЬКОЇ МІСЬКОЇ РАДИ  
(КИЇВСЬКА МІСЬКА ДЕРЖАВНА АДМІНІСТРАЦІЯ)

**ДЕПАРТАМЕНТ ЗЕМЕЛЬНИХ РЕСУРСІВ**

вул. Хрещатик, 32-а, м. Київ, 01001 тел. (044) 202 78 15

Контактний центр міста Києва (044) 15 51 Е-mail: [kyivland@kyivcity.gov.ua](mailto:kyivland@kyivcity.gov.ua) Код ЄДРПОУ 26199097

Заступнику міського голови –  
секретарю Київської міської ради  
Володимиру БОНДАРЕНКУ

Шановний Володимире Володимировичу!

Департамент земельних ресурсів виконавчого органу Київської міської ради (Київської міської державної адміністрації) (далі – Департамент) за дорученням Київського міського голови Кличка В.В. від 11.03.2025 № 10018 та за дорученням заступника голови Київської міської державної адміністрації з питань здійснення самоврядних повноважень Андронova В.Є. від 11.03.2025 № 10018, в межах повноважень, розглянув Вашу доповідну записку від 10.03.2025 № 225-КР-1036 та повідомляє наступне.

Згідно з частиною другою статті 19 Конституції України органи державної влади та органи місцевого самоврядування, їх посадові особи зобов'язані діяти лише на підставі, в межах повноважень та у спосіб, що передбачені Конституцією та законами України.

За результатами опрацювання надаємо копії документів, які можуть посвідчувати право власності на об'єкти нерухомого майна, що розміщені на наступних земельних ділянках із кадастровими номерами: 8000000000:79:221:0215, 8000000000:62:004:0102, 8000000000:85:425:0024, 8000000000:72:012:0007, 8000000000:82:244:0148, 8000000000:69:118:0066 (відповідні копії додаються).

Додатково слід зазначити, що у характеристиці земельної ділянки з кадастровим номером 8000000000:85:425:0024, сформованої під час інвентаризації земель, яка розроблялась з метою формування земель комунальної власності територіальної громади міста Києва та оформлення прав на них відповідно до рішення Київської міської ради від 10.09.2015



ДОКУМЕНТ ІКС ЄІПК СЕД АСКОД ( ПІДПИСАНО КВАЛІФІКОВАНИМ  
ЕЛЕКТРОННИМ ПІДПИСОМ )

Сертифікат 3FAA9288358EC00304000000AE323000176FD900

Підписувач Пелих Валентина Миколаївна

Дійсний з 26.09.2024 14:49:21 по 26.09.2026 14:49:21

Департамент земельних ресурсів



057-3225 від 12.03.2025

№ 958/1822 «Про інвентаризацію земель міста Києва» на виконання Міської цільової програми використання та охорони земель міста Києва на 2022-2025 роки, затвердженої рішенням Київської міської ради від 07.10.2021 №2727/2768 зазначено, що на час обстеження земельна ділянка була вільна від забудови. Однак відповідно до Реєстру прав власності на нерухоме майно, за цією адресою зареєстрована будівля ТОВ «КОМПАНІЯ РЕДСТАР».

Стосовно інших запитуваних земельних ділянок (8000000000:88:012:0025, 8000000000:75:177:0069, 8000000000:75:178:0011) то вони є вільними від забудови і у відповідних технічних документаціях із землеустрою відсутні відомості стосовно об'єктів нерухомості які на них розміщені.

Відповідно до Порядку набуття прав на землю із земель комунальної власності у місті Києві, затвердженого рішенням Київської міської ради від 20.04.2017 №241/2463 проведено обстеження земельних ділянок з кадастровими номерами 8000000000:62:004:0102 та 8000000000:82:244:0148. За результатами обстежень державними інспекторами з контролю за використанням та охороною земель складено акти обстеження земельних ділянок від 29.08.2024 № ДК/199-АО/2024 та від 28.02.2025 № ДК/48-АО/2025 (копії додаються).

Також проведено обстеження земельної ділянки з кадастровим номером 8000000000:75:178:0011, відповідно до статей 187, 188 Земельного кодексу України, статей 6<sup>1</sup>, 10 Закону України «Про державний контроль за використанням та охороною земель» та Положення про Департамент земельних ресурсів виконавчого органу Київської міської ради (Київської міської державної адміністрації) затвердженого рішенням Київської міської ради від 19.12.2002 № 182/342 (зі змінами), та за результатами якого державним інспектором з контролю за використанням та охороною земель складено акт обстеження земельної ділянки від 16.08.2024 № ДК/189-АО/2024.

Крім того, надаємо відповідні матеріали фотофіксації стану земельних ділянок, які зроблені під час проведення обстежувальних робіт комунальним підприємством «Київський інститут земельних відносин» у рамках проведення заходів з розробки технічних документацій із землеустрою щодо інвентаризації земельних ділянок по вул. Васильківській, 6 у Голосіївському районі м. Києва, просп. Червоної Калини, 6- б у Деснянському районі м. Києва, вул. Ф. Кричевського, 6 у Святошинському районі м. Києва, просп. Берестейському, 117 у Святошинському районі м. Києва (матеріали фотофіксації додаються).

Додатки:



ДОКУМЕНТ ІКС ЄІПК СЕД АСКОД ( ПІДПИСАНО КВАЛІФІКОВАНИМ ЕЛЕКТРОННИМ ПІДПИСОМ )

Сертифікат [3FAA9288358EC00304000000AE323000176FD900](#)  
Підписувач [Пелих Валентина Миколаївна](#)  
Дійсний з [26.09.2024 14:49:21](#) по [26.09.2026 14:49:21](#)

Департамент земельних ресурсів



057-3225 від 12.03.2025

- 1) копії правовстановлюючих документів на об'єкт нерухомого майна за адресою вул. Васильківська, 6 – на 14 арк. в 1 прим.;
- 2) копії правовстановлюючих документів на об'єкт нерухомого майна за адресою проспект Червоної Калини, 6-Б – на 18 арк. в 1 прим.;
- 3) копії правовстановлюючих документів на об'єкт нерухомого майна за адресою вул. Притисько-Микільська, 3 – на 4 арк. в 1 прим.;
- 4) копії правовстановлюючих документів на об'єкт нерухомого майна за адресою вул. Міцкевича Адама, 1-А – на 29 арк. в 1 прим.;
- 5) копії правовстановлюючих документів на об'єкт нерухомого майна за адресою вул. Бойчука Михайла, 34-Д – на 17 арк. в 1 прим.;
- 6) копії правовстановлюючих документів на об'єкт нерухомого майна за адресою вул. Героїв Севастополя, 23-В – на 8 арк. в 1 прим.;
- 7) копія акту обстеження земельної ділянки від 29.08.2024 № ДК/199-АО/2024 з додатками – на 10 арк. в 1 прим.;
- 8) копія акту обстеження земельної ділянки від 28.02.2025 № ДК/48-АО/2025 з додатками – на 7 арк. в 1 прим.;
- 9) копія акту обстеження земельної ділянки від 16.08.2024 № ДК/189-АО/2024 з додатками – на 6 арк. в 1 прим.;
- 10) матеріали фотофіксації території земельної ділянки по вул. Васильківській, 6 у Голосіївському районі м. Києва – на 1 арк. в 1 прим.;
- 11) матеріали фотофіксації території земельної ділянки по просп. Червоної Калини, 6- б у Деснянському районі м. Києва – на 2 арк. в 1 прим.;
- 12) матеріали фотофіксації території земельної ділянки по вул. Ф. Кричевського, 6 у Святошинському районі м. Києва – на 1 арк. в 1 прим.;
- 13) матеріали фотофіксації території земельної ділянки по просп. Берестейському, 117 у Святошинському районі м. Києва – на 4 арк. в 1 прим.

З повагою

Директор

Олексій Коляденко  
Олексій Рачинський 202-79-85

Валентина ПЕЛИХ



ДОКУМЕНТ ІКС ЄІПК СЕД АСКОД ( ПІДПИСАНО КВАЛІФІКОВАНИМ  
ЕЛЕКТРОННИМ ПІДПИСОМ )

Сертифікат [3FAA9288358EC00304000000AE323000176FD900](#)  
Підписувач [Пелих Валентина Миколаївна](#)  
Дійсний з [26.09.2024 14:49:21](#) по [26.09.2026 14:49:21](#)

Департамент земельних ресурсів



057-3225 від 12.03.2025

**Інформація з Державного реєстру речових прав на нерухоме майно та Реєстру прав власності на нерухоме майно, Державного реєстру Іпотек, Єдиного реєстру заборон відчуження об'єктів нерухомого майна щодо об'єкта нерухомого майна**

Номер інформаційної довідки: 355440424

Дата, час формування: 22.11.2023 14:00:28

Інформаційну довідку сформовано: Луцюк Людмила Володимирівна, Департамент земельних ресурсів виконавчого органу Київської міської ради (Київської міської державної адміністрації), м.Київ

Підстава формування інформаційної довідки: перевірка даних

**Параметри запиту**

Пошук в Державному реєстрі речових прав на нерухоме майно про: права власності, інші речові права, іпотеки, обтяження

Реєстраційний номер об'єкта нерухомого майна: 1865912580000

**ВІДОМОСТІ  
З ДЕРЖАВНОГО РЕЄСТРУ РЕЧОВИХ ПРАВ**

**Актуальна інформація про об'єкт речових прав**

Реєстраційний номер об'єкта нерухомого майна: 1865912580000

Тип об'єкта: нежитлова будівля, об'єкт житлової нерухомості: Ні

Опис об'єкта: Загальна площа (кв.м): 380, Опис: Д-нежитлова будівля

Адреса: м.Київ, вулиця Притисько-Микільська, будинок 3

**Інформація про зміни об'єкта речових прав**

Реєстраційний номер об'єкта нерухомого майна: 1865912580000

**Відкриття розділу, реєстрація ОНМ**

Дата, час державної реєстрації: 05.07.2019 14:28:53

Відомості внесено до Реєстру: 05.07.2019 14:34:54, Циганок Анна Анатоліївна, Комунальне підприємство "Реєстраційне бюро", м.Київ, індексний номер рішення: 47646929

**Актуальна інформація про речове право**

**Номер відомостей про речове право: 32352273**

Тип речового права: право власності

Дата, час державної реєстрації: 11.07.2019 14:28:57

Державний реєстратор: приватний нотаріус Метелиця Олександр Олександрович, Київський міський нотаріальний округ, м.Київ

Підстава внесення запису: Рішення про державну реєстрацію прав та їх обтяжень, індексний номер: 47734446 від 11.07.2019 14:36:13, приватний нотаріус



009'

Метелиця Олександр Олександрович, Київський міський  
нотаріальний округ, м.Київ

Документи, подані для державної реєстрації: Договір купівлі-продажу 1/2 частини нежитлової будівлі, серія та номер: 519, виданий 11.07.2019, видавник: Метелиця О.О. приватний нотаріус Київського міського нотаріального округу

Вид спільної власності: спільна часткова

Розмір частки: 1/2

Власники: Товариство з обмеженою відповідальністю "КОМПАНІЯ РЕДСТАР", код ЄДРПОУ: 42811763, країна реєстрації: Україна

#### Інформація про зміни речового права

**Номер запису про право власності / довірчої власності: 32352273**

**Реєстрація права власності (Реєстрація переходу прав власності)**

Дата, час державної реєстрації: 11.07.2019 14:28:57

Відомості внесено до Реєстру: 11.07.2019 14:40:54, приватний нотаріус Метелиця Олександр Олександрович, Київський міський нотаріальний округ, м.Київ, індексний номер рішення: 47734446

**Номер відомостей про речове право: 32336845**

Тип речового права: право власності

Дата, час державної реєстрації: 10.07.2019 16:45:46

Державний реєстратор: приватний нотаріус Метелиця Олександр Олександрович, Київський міський нотаріальний округ, м.Київ

Підстава внесення запису: Рішення про державну реєстрацію прав та їх обтяжень, індексний номер: 47717574 від 10.07.2019 16:57:04, приватний нотаріус Метелиця Олександр Олександрович, Київський міський нотаріальний округ, м.Київ

Документи, подані для державної реєстрації: Договір купівлі-продажу 1/2 частини нежитлової будівлі, серія та номер: 513, виданий 10.07.2019, видавник: Метелиця О.О. приватний нотаріус Київського міського нотаріального округу

Вид спільної власності: спільна часткова

Розмір частки: 1/2

Власники: Товариство з обмеженою відповідальністю "КОМПАНІЯ РЕДСТАР", код ЄДРПОУ: 42811763, країна реєстрації: Україна, адреса: Україна, 04119, м.Київ, вулиця Зоологічна, будинок 4, корп. А

#### Інформація про зміни речового права

**Номер запису про право власності / довірчої власності: 32336845**

**Реєстрація права власності (Реєстрація переходу прав власності)**

Дата, час державної реєстрації: 10.07.2019 16:45:46

Відомості внесено до Реєстру: 10.07.2019 17:06:16, приватний нотаріус Метелиця Олександр Олександрович, Київський міський нотаріальний округ, м.Київ, індексний номер рішення: 47717574

**Реєстрація виправлення права власності**

Дата, час державної реєстрації: 11.07.2019 14:52:15



Відомості внесено до Реєстру: 11.07.2019 15:13:23, приватний нотаріус Метелиця Олександр Олександрович, Київський міський нотаріальний округ, м.Київ, індексний номер рішення: 47735402

**Опис виправлень:**

Власники: Товариство з обмеженою відповідальністю "КОМПАНІЯ РЕДСТАР", код ЄДРПОУ: 42811763, країна реєстрації: Україна, адреса: Україна, 04119, м.Київ, вулиця Деревлянська, будинок 17А  
**змінено на** Товариство з обмеженою відповідальністю "КОМПАНІЯ РЕДСТАР", код ЄДРПОУ: 42811763, країна реєстрації: Україна, адреса: Україна, 04119, м.Київ, вулиця Зоологічна, будинок 4, корп. А

**Деталізована інформація про речове право**

**Номер відомостей про речове право: 32271049**

Тип речового права: право власності  
Дата, час державної реєстрації: 05.07.2019 14:28:53  
Державний реєстратор: Циганок Анна Анатоліївна, Комунальне підприємство "Реєстраційне бюро", м.Київ  
Підстава внесення запису: Рішення про державну реєстрацію прав та їх обтяжень (з відкриттям розділу), індексний номер: 47646929 від 05.07.2019 14:33:00, Циганок Анна Анатоліївна, Комунальне підприємство "Реєстраційне бюро", м.Київ  
Документи, подані для державної реєстрації: довідка, серія та номер: 1, виданий 20.06.2019, видавник: ФОП Піддубний В.О.; технічний паспорт, серія та номер: б/н, виданий 20.06.2019, видавник: ФОП Піддубний В.О.  
Розмір частки: 0  
Власники: Товариство з обмеженою відповідальністю "ЛЕНКОРД", код ЄДРПОУ: 24738785

**Речове право припинено**

Дата, час державної реєстрації: 11.07.2019 14:28:57  
Відомості внесено до реєстру: 11.07.2019 14:40:54, приватний нотаріус Метелиця Олександр Олександрович, Київський міський нотаріальний округ, м.Київ, індексний номер рішення: 47734446

**Інформація про зміни речового права**

**Номер запису про право власності / довірчої власності: 32271049**

**Реєстрація права власності**

Дата, час державної реєстрації: 05.07.2019 14:28:53  
Відомості внесено до Реєстру: 05.07.2019 14:36:23, Циганок Анна Анатоліївна, Комунальне підприємство "Реєстраційне бюро", м.Київ, індексний номер рішення: 47646929

**Зміна (Реєстрація переходу прав власності – зменшення частки)**

Дата, час державної реєстрації: 10.07.2019 16:45:46  
Відомості внесено до Реєстру: 10.07.2019 17:06:16, приватний нотаріус Метелиця Олександр Олександрович, Київський міський нотаріальний округ, м.Київ, індексний номер рішення: 47717574



609 "

Дата, час державної реєстрації: 05.07.2021 16:52:27

Відомості внесено до Реєстру: 05.07.2021 17:46:56, Пода Світлана Петрівна, Департамент з питань реєстрації виконавчого органу Київської міської ради (Київської міської державної адміністрації), м.Київ, індексний номер рішення: 59105728

**Припинення обтяження**

Дата, час державної реєстрації: 22.08.2022 12:58:57

Підстава: довідка, серія та номер: 18153/5/26-15-13-02-09, виданий 17.08.2022, видавник: ГУ ДПС у м.Києві

Відомості внесено до Реєстру: 22.08.2022 14:41:38, Шульга Ірина Юріївна, Департамент з питань реєстрації виконавчого органу Київської міської ради (Київської міської державної адміністрації), м.Київ, індексний номер рішення: 64568039

**ВІДОМОСТІ  
З РЕЄСТРУ ПРАВ ВЛАСНОСТІ НА НЕРУХОМЕ МАЙНО**

За вказаними параметрами запити у Реєстрі прав власності на нерухоме майно відомості відсутні

**ВІДОМОСТІ  
З ЄДИНОГО РЕЄСТРУ ЗАБОРОН ВІДЧУЖЕННЯ ОБ'ЄКТІВ НЕРУХОМОГО МАЙНА**


За вказаними параметрами запити у Єдиному державному реєстрі заборон відчуження об'єктів нерухомого майна відомості відсутні

**ВІДОМОСТІ  
З ДЕРЖАВНОГО РЕЄСТРУ ІПОТЕК**

За вказаними параметрами запити у Державному реєстрі іпотек відомості відсутні

Інформаційну довідку сформував: головний спеціаліст Луцюк Людмила Володимирівна



**ТОВАРИСТВО З ОБМЕЖЕНОЮ ВІДПОВІДАЛЬНІСТЮ «В-6»**

08296, Україна, Київська область, селище міського типу Ворзель, вул. Європейська, буд. 28-Б, приміщення 16.  
Ідентифікаційний код 44989205

Вих. № 1 від 17.05.2023 р.

Департамент земельних ресурсів  
виконавчого органу Київської міської ради  
(Київської міської державної адміністрації)  
м. Київ, вул. Хрещатик, 32-А


КОМУНАЛЬНЕ ПІДПРИЄМСТВО  
«КИЇВСЬКИЙ ІНСТИТУТ ЗЕМЕЛЬНИХ  
ВІДНОСИН»  
м. Київ, вул. Хрещатик 32-а

Товариство з обмеженою відповідальністю «В-6» є власником об'єкту нерухомого майна, розташованого за адресою: м. Київ, вул. Васильківська 6 на підставі договору купівлі-продажу нерухомого майна від 17.05.2023 року (копія додається). Наше підприємство використовує земельну ділянку під будівлею відповідно до чинного законодавства та має намір оформити її у користування (оренду).

Однак, нам стало відомо, що згідно даних Публічної кадастрової карти України, в Державному земельному кадастрі України було зареєстровано земельну ділянку, кадастровий номер 8000000000:79:221:0028, межі якої повністю покривають площею земельну ділянку, на якій розміщений об'єкт нерухомого майна, що належать нашому підприємству.

Вказана земельна ділянка була зареєстрована в Кадастрі на підставі технічної документації із землеустрою щодо інвентаризації земельних ділянок виготовленої КП «Київський інститут земельних відносин» для будівництва і обслуговування багатоквартирного житлового будинку з об'єктами торгово-розважальної та ринкової інфраструктури, що знаходиться поряд.

Варто зауважити, що вказана земельна ділянка (кадастровий номер 8000000000:79:221:0028) має значно більшу площу, ніж потрібна для обслуговування



багатоквартирного житлового будинку, та значно виходить за його межі, та по факту не являє собою прибудинкову територію.

Все це порушує права ТОВ «В-6» як власника нерухомого майна, унеможливаючи використання земельної ділянки на якій розміщене майно ТОВ «В-6» відповідно до чинного законодавства, зокрема на праві оренди.

Враховуючи вищевикладене,

просимо:

**розглянути можливість коригування конфігурації земельної ділянки кадастровий номер 8000000000:79:221:0028, виключивши території на якій розташований об'єкт нерухомого майна, що перебуває у власності ТОВ «В-6» та в подальшому не використовувати матеріали технічної документації із землеустрою щодо інвентаризації земельної ділянки кадастровий номер 8000000000:79:221:0028.**

Додатки:

- 1) Нотаріально посвідчена копія договору купівлі-продажу від 17.05.2023 року, посвідченого приватним нотаріусом Київського міського нотаріального округу Лозовою Ю.А. та зареєстровано в реєстрі № 263;
- 2) Нотаріально посвідчена копія Витягу з Державного реєстру речових прав на нерухоме майно про реєстрацію права власності № запису про право власності: 50297859, реєстраційний номер об'єкта нерухомого майна: 2716219580000.
- 3) Належним чином посвідчена копія технічного паспорту на громадську нежитлову будівлю, що знаходиться за адресою: м.Київ, вул. Васильківська 6.
- 4) План-схема розміщення об'єкта нерухомого майна

Директор



Старовойтенко О.О.

**КУПІВЛІ-ПРОДАЖУ ГРОМАДСЬКОЇ НЕЖИТЛОВОЇ БУДІВЛІ**  
 Місто Київ, сімнадцятого століття, тисячі двадцять третього року.

Ми, що підписалися нижче: гр. України Білоус Віталій Вікторович, 20 грудня 1985 року народження, реєстраційний номер облікової картки платника податків 3410218014, який зареєстрований за адресою: Черкаська область, м. Монастирище вул. Симиренка, буд. 10, іменований далі «ПРОДАВЕЦЬ», з однієї сторони, та Товариство з обмеженою відповідальністю «В-6» (ідентифікаційний код юридичної особи 44989205), місцезнаходження юридичної особи: Київська область, Бучанський район, смт. Ворзель, вулиця Європейська, будинок 28-Б, приміщення 16, в особі директора Старовойтенка Олександра Олександровича, реєстраційний номер облікової картки платника податків 3331512356, що мешкає за адресою: місто Київ, вулиця Богатирська, будинок 20, квартира 14, який діє на підставі Протоколу та Статуту, іменоване далі «ПОКУПЕЦЬ», з другої сторони, разом іменовані «СТОРОНИ», діючи добровільно, без будь-якого до того примушення, як фізичного, так і морального, перебуваючи при здоровому глузді та ясній пам'яті, розуміючи значення своїх дій, вільно володіючи українською мовою, що дало нам змогу самостійно прочитати та зрозуміти суть цього Договору, умови та правові наслідки, попередньо ознайомлені з вимогами чинного законодавства щодо вчинення нотаріальних дій, розуміючи значення та умови цього договору, його правові наслідки, підтверджуючи дійсність намірів при його укладанні, та те, що цей договір не носить характеру фіктивного чи удаваного, уклали цей договір про таке:

1. За цим договором Продавець зобов'язується передати у власність Покупцю, а Покупець зобов'язується прийняти та оплатити на нижчевикладених умовах громадську нежитлову будівлю (літ.Д) (далі - «Нерухоме майно»), яка розташована за адресою: місто Київ, вулиця Васильківська, будинок 6 (шість).

2. Громадська нежитлова будівля (літ.Д), що відчужується, належить Продавцю на праві приватної власності, право власності Продавця зареєстровано в Державному реєстрі речових прав на нерухоме майно 04.04.2023 року приватним нотаріусом Київського міського нотаріального округу Петріцькою А.П., номер відомостей про речове право: 49826452, реєстраційний номер об'єкта нерухомого майна: 2716219580000. Господарська нежитлова будівля, розташовані на земельній ділянці площею 0,6598 га. Згідно листа №057-057/Б-472-638 від 12.05.2023 року виданий Департаментом земельних ресурсів, інформація про зареєстроване право в Державному земельному кадастрі відсутня. Відносини Сторін щодо користування земельною ділянкою, на якій розташований зазначений Об'єкт, регулюються чинним законодавством України. Зміст статей 377 Цивільного кодексу України та 120 Земельного кодексу України нотаріусом Сторонам роз'яснено.

3. Громадська нежитлова будівля (літ.Д) загальною площею - 40,8 кв.м.

4. Згідно довідки про оціночну вартість об'єкта нерухомості від 11.05.2023 року, унікальний номер 201-20230511-0005916363 (РЕФУБВ892943), вартість нежитлової будівлі складає **129537.32 (сто двадцять дев'ять тисяч п'ятсот тридцять сім) гривень 32 копійки.**

5. Продаж громадської нежитлової будівлі (літ.Д) за домовленістю сторін вчиняється за **130 000.00 (сто тридцять тисяч гривень) гривень 00 копійки.**

6. Сума в розмірі **130 000.00 (сто тридцять тисяч гривень) гривень 00 копійки**, сплачується Покупцем протягом 14 (чотирнадцяти) робочих днів з моменту підписання цього Договору, на розрахунковий рахунок Продавця №UA433220010000026205304910975 у м. Києві, код Банку (МФО) 322001, код ЄДРПОУ 21133352, АТ «УНІВЕРСАЛ БАНК», що підтверджується платіжним дорученням, з відміткою банку. Додаткових заяв чи актів Продавець та Покупець не потребують. Продавець самостійно сплачує відповідні податки та інші обов'язкові платежі (податок з доходів фізичних осіб у розмірі 5% (п'ять відсотків); військового збору у розмірі 1,5% (одна ціла п'ять десятих відсотка) від Ціни продажу), якщо такі податки підлягають сплаті у зв'язку з відчуженням нерухомого майна згідно законодавства України.

7. У випадку розірвання цього договору за ініціативою Продавця, він зобов'язується повернути Покупцю суму зазначену у п. 6 в, як штраф за невиконання зобов'язань.

8. Продавець стверджує, що на момент укладення цього договору вказаний громадська нежитлова будівля не перебуває під арештом чи заборонаю, щодо неї не ведуться судові спори, вона не заставлена, у податковій заставі не перебуває, відносно неї не укладено будь-яких договорів з відчуження чи щодо користування з іншими особами, треті особи не мають прав на громадську нежитлову будівлю (літ.Д).

9. ПРОДАВЕЦЬ свідчить, що від ПОКУПЦЯ не приховано обставин, які мають істотне значення, та що з моменту набуття ним права власності на відчужуваний об'єкт нерухомості, він не здійснював самочинних або будь-яких інших перебудов чи перепланувань цього об'єкту нерухомості, на день укладання цього договору технічні характеристики об'єкту нерухомості відповідають правостановлюючому документу.

10. Відповідно до інформації з Державного реєстру речових прав на нерухоме майно, з Єдиного реєстру боржників, заборони відчуження, борги та арешти відсутні, в іпотечі відчужуваний об'єкт нерухомості не перебуває.

11. Об'єкт нерухомості візуально оглянуто ПОКУПЦЕМ до оформлення цього договору. Недоліки чи дефекти, які перешкождали б його використанню за цільовим призначенням, зазначеним у застереженні у правостановлюючому документі на об'єкт нерухомості, на момент огляду ПОКУПЦЕМ не були. В

Старовойтенко О.О.



Увага! Бланк містить багатоступеневий захист.

зв'язку з цим ПОКУПЕЦЬ не наполягає на проведенні поточної технічної інвентаризації відчужуваного Нерухомого майна.

12. Сторони підтверджують, що: вони не визнані недієздатними та не обмежені у дієздатності; мають всі повноваження для укладення цього договору, що вимагаються за законом та установчими документами Сторін; укладення цього договору відповідає їх інтересам; волевиявлення Сторін є вільним і усвідомленим; умови цього договору зрозумілі і відповідають дійсній домовленості Сторін; цей договір не приховує іншого правочину і спрямований на реальне настання наслідків, які обумовлені в ньому; в тексті цього договору зафіксовані всі істотні умови стосовно купівлі-продажу громадської нежитлової будівлі (літ.Д).

13. Передача Нерухомого майна здійснюється за Актом приймання-передачі в день укладання цього договору, з одночасною передачею Покупцю наявної у Продавця документації на нерухоме майно.

14. Продавець зобов'язується звільнити Нерухоме майно від речей, та передати ключі від громадської нежитлової будівлі до сімнадцятого травня дві тисячі двадцять третього року.

15. Витрати, пов'язані з укладанням цього договору несе Покупець.

16. У випадках, не передбачених цим договором, сторони керуються чинним законодавством. Відповідальність сторін встановлюється згідно з чинним законодавством.

17. Правові наслідки укриття розміру дійсної продажної ціни відчужуваного Нерухомого майна, в тому числі згідно з Законом України «Про запобігання та протидію легалізації (відмиванню) доходів, одержаних злочинним шляхом», зміст ст.ст. 16,110,167,172 Податкового кодексу України, зміст ст. ст. 190, 192, 212, 358 Кримінального Кодексу України, що передбачають кримінальну відповідальність за шахрайство, заповідання майнової шкоди шляхом обману чи зловживання довірою, за ухилення від сплати податків, за підробку і використання підроблених документів нам, сторонам, нотаріусом роз'яснено. Зміст ст.ст. 229, 230, 231, 233, 234, 235, 377, 627, 655, 657, 659, 660 Цивільного кодексу України, ст.ст. 60, 65 Сімейного кодексу України, нотаріусом роз'яснено.

18. Нотаріусом роз'яснено сторонам зміст ст. 27 Закону України «Про нотаріат», зокрема, про те, що нотаріус не несе відповідальності у разі, якщо особа, яка звернулася до нотаріуса за вчиненням нотаріальної дії: подала неправдиву інформацію щодо будь-якого питання, пов'язаного із вчиненням нотаріальної дії; подала недійсні та/або підроблені документи; не заявила про відсутність чи наявність осіб, прав чи інтересів яких може стосуватися нотаріальна дія, за вчиненням якої звернулася особа.

19. Відповідно до ст. 640 Цивільного кодексу України цей договір є укладеним і набуває чинності з моменту його нотаріального посвідчення. Право власності на придбане Нерухоме майно у Покупця підлягає обов'язковій державній реєстрації і виникає з моменту такої державної реєстрації у відповідності до ст. 334 Цивільного кодексу України, ст. 3, 4 Закону України «Про державну реєстрацію речових прав на нерухоме майно та їх обтяжень».

20. Цей договір укладено та посвідчено у двох примірниках, один з яких знаходиться на зберіганні у справах приватного нотаріуса Київського міського нотаріального округу Лозової Ю.А., а другий, викладений на спеціальному бланку нотаріальних документів, переданий Покупцю.

ПІДПИСИ:

ПРОДАВЕЦЬ

*В. Б.*

*В. Б.*

ПОКУПЕЦЬ

*Віталій Вікторович*

*В. А.*

Місто Київ, Україна сімнадцятого травня дві тисячі двадцять третього року.

Цей договір посвідчено мною, Лозовою Ю.А., приватним нотаріусом Київського міського нотаріального округу.

Договір підписано сторонами у моїй присутності. Особи громадян, які підписали договір, встановлено, їх дієздатність, а також правоздатність, дієздатність ТОВАРИСТВА З ОБМЕЖЕНОЮ ВІДПОВІДАЛЬНІСТЮ «В-6» та повноваження його представника перевірено, а також належність Білоусу Віталію Вікторовичу відчужуваного майна - Громадської нежитлової будівлі (літ.Д) перевірено.

Відповідно до ст. 182 Цивільного Кодексу України право власності на гараж підлягає державній реєстрації у Державному реєстрі речових прав на нерухоме майно.

Зареєстровано в реєстрі за № *163*.

Приватний нотаріус



*Старовоїтченко О*





**ВИТЯГ**  
**з Реєстру будівельної діяльності**  
**щодо інформації про технічні інвентаризації**  
**Єдиної державної електронної системи у сфері будівництва**

Реєстраційний номер документа: Т101:3182-9758-7836-6658

Статус документа: Діючий

**Загальна інформація**

Документ	Д06/03-02 від 06.03.2023
Найменування об'єкту інвентаризації	Громадська нежитлова будівля ( літ - Д )
Тип технічної інвентаризації	повторна
Вид технічної інвентаризації	за заявою замовника
ТЕП технічного паспорта	Відомості про проведену технічну інвентаризацію громадського будинку
Суб'єкт технічної інвентаризації	Товариство з обмеженою відповідальністю "НІК-ЕКСПЕРТ" (39812987)
Ознака надійної та безпечної експлуатації об'єкта	

**Адреса**

<b>Адреса</b>	<b>Адреса згідно експериментального порядку</b>	<b>Наказ</b>
м. Київ, вулиця Васильківська, 6	не присвоювалась	не призначалась

**Інформація про замовників**

Назва	Контакти	Місце реєстрації	Повірені
Білоус Віталій Вікторович (3410218014) Паспорт: HE591762 виданий Монастирищенським РВ		УКРАЇНА, Черкаська обл., Уманський район, Монастирищенська територіальна громада, м. Монастирище (станом на 01.01.2021), вулиця Семеренка , б. 10	Не зазначено

Старовойтенко О.О.



# Товариство з обмеженою відповідальністю "НІК-ЕКСПЕРТ"



ЄДРПОУ 39812987 Україна, 54000, Миколаївська обл., місто Миколаїв, вулиця  
НИКОЛЬСЬКА, будинок 52, офіс 208

Реєстраційний номер ТІ01:3182-9758-7836-6658  
Інвентаризаційна справа № Д06/03-02

## ТЕХНІЧНИЙ ПАСПОРТ

громадський будинок

Адреса об'єкта

м. Київ, вулиця Васильківська, 6

Замовник технічної інвентаризації або уповноважена ним особа

Прізвище, ім'я, по батькові фізичної особи або найменування юридичної особи	ЄДРПОУ/ РНОКПП	Розмір частки власності (на вимогу)
Білоус Віталій Вікторович	3410218014	

Паспорт виготовлено станом на «06» березня 2023 року  
(дата проведення технічної інвентаризації)

Відповідальна особа

Інженер сертифікований

МИКОЛАЙЧИК ТАТЬЯНА ГЕННАДЬЄВНА

(посада)

(ПІБ, серія, номер кваліфікаційного сертифіката)




технік з інвентаризації нерухомості

Луцій Андрій Вікторович

(підпис)

(прізвище, ім'я, по батькові)

директор



Миколайчик Сергій Володимирович

(підпис)

(прізвище, ім'я, по батькові)

«04» квітня 2023 року

Старовойтенко О.О



ГУМВС 20.01.2010 Фізична особа			
-----------------------------------	--	--	--

**Земельні ділянки**

Інформацію не зазначено

**Підсумкові показники об'єкта нерухомого майна**

Інформацію не зазначено

**Відповідальні особи**

№п/п	Посада	ПІБ, Сертифікат	Контактний телефон	Найменування документа про призначення	Номер документа про призначення	Дата документа про призначення
1	Інженер сертифікований	МИКОЛАЙЧИК ТАТЬЯНА ГЕННАДЬЄВНА (АЕ 005468)				

**Ідентифікатори об'єктів будівництва**

Інформацію не зазначено

**Об'єкти технічної інвентаризації**

Об'єкт	ТЕП				
	Показник	Значення	Примітка	За чергами і п.к.	
<b>Нежитлова будівля</b> Тип: Будівля Вид будівництва: Існуюча забудова Літер: Д Рік початку будівництва: 1991 Рік завершення будівництва: не вказано	Загальна площа приміщень, м2	40.8			
	Корисна площа приміщень, м2	40.8			
	Площа забудови, м2	49			
	Загальна кількість приміщень,	1			
	Висота приміщень, м	3			
	Загальна площа будівлі, м2	40.8			
	Кількість поверхів, од	1			
	<b>Інженерне обладнання</b>				
	Показник	Значення			

Сваровитенко О.



Опалення		Місцеве		
Електропостачання та освітлення		Так		
<b>Конструктивні елементи</b>				
Фундаменти				
<b>Тип фундаменту</b>	<b>Глибина закладання, м</b>	<b>Ширина, м</b>	<b>Відсоток</b>	
Залізобетон				
Стіни				
<b>Стіни тип</b>	<b>Завтовшки, м</b>	<b>Зовнішнє оздоблення</b>	<b>Внутрішнє оздоблення</b>	<b>Відсоток</b>
Цегла				
Газобетон				
Підлога				
<b>Підлога тип</b>			<b>Відсоток</b>	
Цементна стяжка				
Покрівля				
<b>Тип покрівлі</b>		<b>Відсоток</b>		
Металева				
Руберойд				

**Існуючі об'єкти нерухомого майна**

Інформацію не зазначено

**Примітки**


Інформацію не зазначено

технік з інвентаризації нерухомості  **Луцій Андрій Вікторович**  
(посада) (підпис) (прізвище, ім'я, по батькові)

директор  **Миколайчик Сергій Володимирович**  
(посада) (підпис) (прізвище, ім'я, по батькові)

Інженер сертифікований  **МИКОЛАЙЧИК ТЕТЬЯНА ГЕННАДЬЄВНА**  
(посада) (підпис) (прізвище, ім'я, по батькові)

 **Старовойтенко О.О.**



Сертифікована особа

(посада)



(Піс)

МІКОЛАЙЧИК ТЕТЯНА ГЕННАДЬЄВНА

(прізвище, ім'я, по батькові)

Документ створено  
 в Єдиній державній електронній системі у сфері будівництва.  
 Дата створення: 04.04.2023

Старовойткіно 0




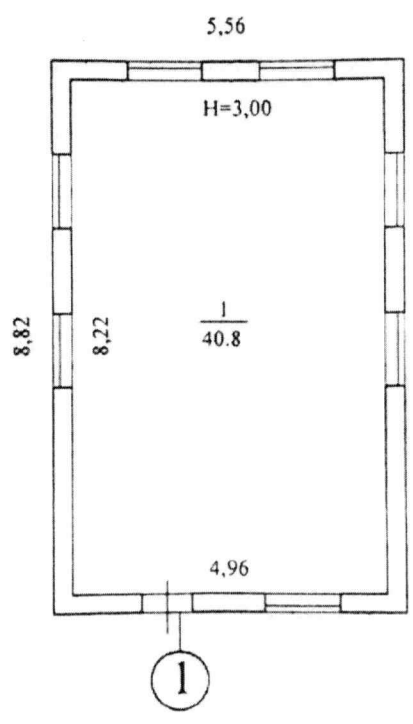
417

Додаток  
Попередкові плани  
1-й поверх

ПЛАН  
громадського(нежитлового) будинку

вулиця Васильківська № 6  
місто Київ  
район Голосіївський, область \_\_\_\_\_

Масштаб 1:100  
I поверх літер "Д"



Смаровоїтенио О.О.

419

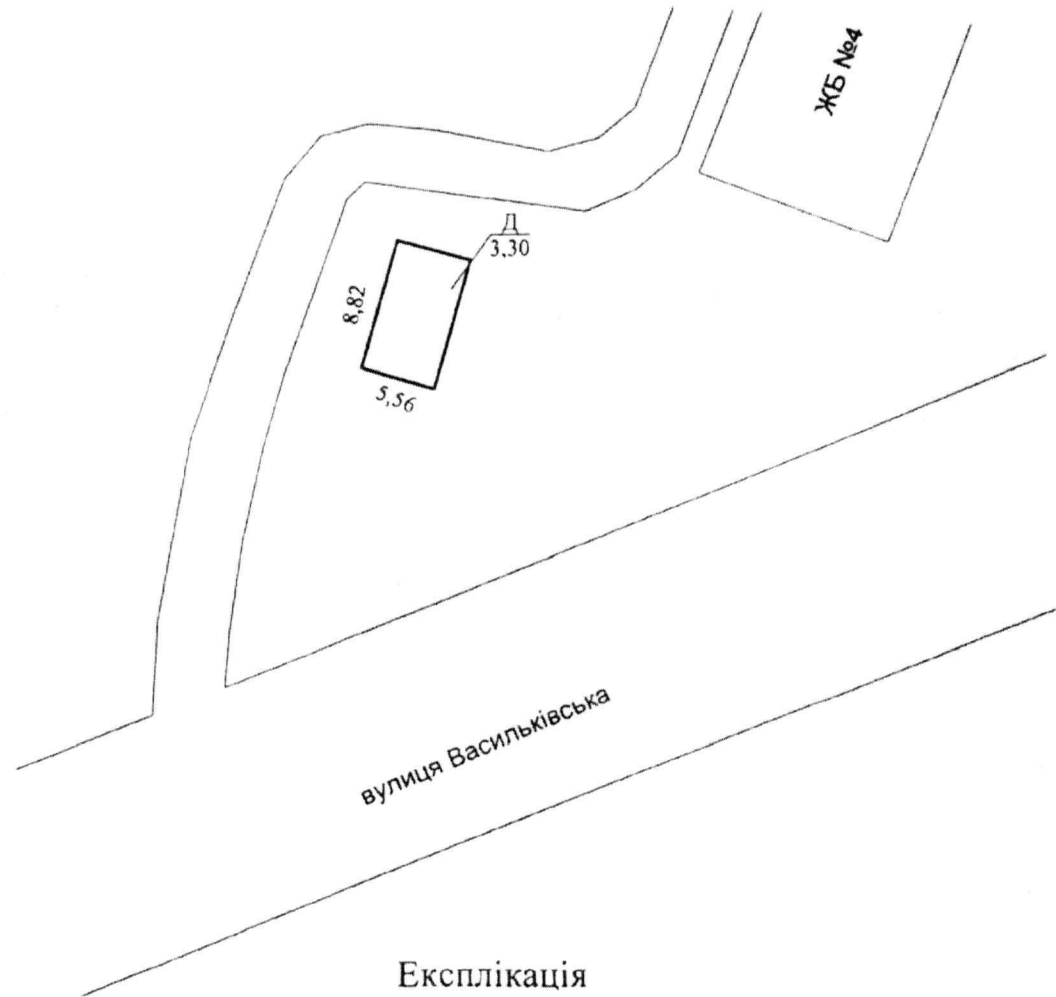
Схема розташування будівель і споруд

Додаток

### СХЕМА РОЗТАШУВАННЯ БУДІВЕЛЬ ТА СПОРУД

вулиця \_\_\_\_\_ Васильківська \_\_\_\_\_ № 6 \_\_\_\_\_  
 місто \_\_\_\_\_ Київ \_\_\_\_\_  
 район \_\_\_\_\_ Голосіївський \_\_\_\_\_, область \_\_\_\_\_

Масштаб 1:1000



### Експлікація до схеми розташування будівель та споруд

Літера або номер за планом	Назва будівель та споруд	Площа земельної ділянки (м2), у тому числі					Примітка
		загальна площа	усього під забудовою	під основною будівлею	під господарськими, допоміжними будівлями і спорудами	під двором, городом	
Д	Нежитлова будівля	-	49	49	-	-	



"06" 03 2023 р.

Смаровоїменко О.О.

ВСЕУКРАЇНСЬКА ГРОМАДСЬКА ОРГАНІЗАЦІЯ  
АСОЦІАЦІЯ ЕКСПЕРТІВ БУДІВЕЛЬНОЇ ГАЛУЗІ  
САМОРЕГУЛЮВАННЯ ОРГАНІЗАЦІЯ У СФЕРІ АРХІТЕКТУРНОЇ ДІЯЛЬНОСТІ  
АТЕСТАЦІЙНА АРХІТЕКТУРНО-БУДІВЕЛЬНА КОМІСІЯ

Серія АЕ

№ 005468

**КВАЛІФІКАЦІЙНИЙ СЕРТИФІКАТ**  
відповідального виконавця окремих видів робіт (послуг),  
пов'язаних зі створенням об'єктів архітектури

Експерт

Відповідно про те, що Миколайчук Тетяна Геннадіївна

пройшла(ли) професійну атестацію, що підтверджує його (її) відповідність кваліфікаційним вимогам у сфері діяльності, пов'язаної зі створенням об'єктів архітектури, професійну спеціалізацію, необхідний рівень кваліфікації і знань.

Категорія: Інженер з інвентаризації нерухомого майна

Кваліфікаційний сертифікат видаємо згідно з рішенням Атестаційної архітектурно-будівельної комісії (далі - Комісія) від \_\_\_\_\_ № \_\_\_\_\_

(принятим відповідно \_\_\_\_\_ сесії Комісії  
від 25.04.2019 № 82 , затвердженим президентом  
Комісії 25.04.2019 № 82 ).

Зареєстрований у реєстрі атестаційних осіб 25.04 2019 року  
за № 4979 .

Робота (послуга), пов'язана зі створенням об'єкта архітектури, спроможність виконання  
яких визначено кваліфікаційним сертифікатом: Технічна інвентаризація  
об'єктів нерухомого майна.

Дата видачі: 25.04 2019 року

Президент (заслужений діяч мистецтв) Атестаційної  
архітектурно-будівельної комісії

Власенко І.М.  
Президент (з.ч. на Комісії)

ВСЕУКРАЇНСЬКА ГРОМАДСЬКА ОРГАНІЗАЦІЯ  
АСОЦІАЦІЯ ЕКСПЕРТІВ БУДІВЕЛЬНОЇ ГАЛУЗІ  
САМОРЕГУЛЮВАННЯ ОРГАНІЗАЦІЯ У СФЕРІ АРХІТЕКТУРНОЇ ДІЯЛЬНОСТІ  
АТЕСТАЦІЙНА АРХІТЕКТУРНО-БУДІВЕЛЬНА КОМІСІЯ

Серія АЕ

№ 004342

**КВАЛІФІКАЦІЙНИЙ СЕРТИФІКАТ**  
відповідального виконавця окремих видів робіт (послуг),  
пов'язаних зі створенням об'єктів архітектури

Експерт

Відповідно про те, що Луцій Андрій Вікторович

пройшов(ла) професійну атестацію, що підтверджує його (її) відповідність кваліфікаційним вимогам у сфері діяльності, пов'язаної зі створенням об'єктів архітектури, професійну спеціалізацію, необхідний рівень кваліфікації і знань.

Категорія: Технік з інвентаризації нерухомого майна

Кваліфікаційний сертифікат видаємо згідно з рішенням Атестаційної архітектурно-будівельної  
комісії (далі - Комісія) від \_\_\_\_\_ № \_\_\_\_\_

(принятим відповідно \_\_\_\_\_ сесії Комісії  
від 06.10.2016 № 62 , затвердженим президентом  
Комісії 06.10.2016 № 62 ).

Зареєстрований у реєстрі атестаційних осіб 06.10 2016 року  
за № 4157 .

Робота (послуга), пов'язана зі створенням об'єкта архітектури, спроможність виконання  
яких визначено кваліфікаційним сертифікатом: Технічна інвентаризація  
об'єктів нерухомого майна.

Дата видачі: 10 2016 року

Президент (заслужений діяч мистецтв) Атестаційної  
архітектурно-будівельної комісії

Власенко І.М.  
Президент (з.ч. на Комісії)

Смаровойменко О.О.



186

423

**ВИТЯГ**  
**з Державного реєстру речових прав**

Індексний номер витягу: 332585927  
Дата, час формування: 17.05.2023 13:56:07  
Витяг сформовано: Приватний нотаріус Лозова Ю.А., Київський міський нотаріальний округ, м.Київ  
Підстава формування витягу: заява з реєстраційним номером: 55366322, дата і час реєстрації заяви: 17.05.2023 13:46:30

**Актуальна інформація про об'єкт речових прав**

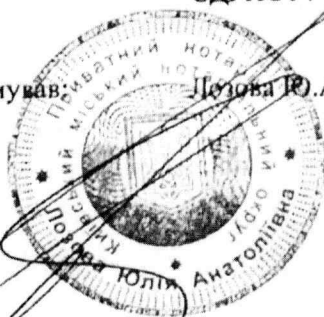
Реєстраційний номер об'єкта нерухомого майна: 2716219580000  
Об'єкт речових прав: закінчений будівництвом об'єкт  
Тип об'єкта: громадська нежитлова будівля (літ. Д), об'єкт житлової нерухомості:  
Ні  
Опис об'єкта: Загальна площа (кв.м): 40.8  
Адреса: м.Київ, вулиця Васильківська, будинок 6

**Актуальна інформація про речове право**

**Номер відомостей про речове право: 50297859**

Тип речового права: право власності  
Дата, час державної реєстрації: 17.05.2023 13:46:30  
Державний реєстратор: приватний нотаріус Лозова Юлія Анатоліївна, Київський міський нотаріальний округ, м.Київ  
Підстава внесення запису: Рішення про державну реєстрацію прав та їх обтяжень, індексний номер: 67632273 від 17.05.2023 13:53:56, приватний нотаріус Лозова Юлія Анатоліївна, Київський міський нотаріальний округ, м.Київ  
Документи, подані для державної реєстрації: договір купівлі-продажу, серія та номер: 263, видавник: ПН ЛОЗОВА Ю.А.  
Розмір частки: 1  
Ціна нерухомого майна, встановлена у договорі: 130000,00  
Власники: ТОВАРИСТВО З ОБМЕЖЕНОЮ ВІДПОВІДАЛЬНІСТЮ "В-6", код ЄДРПОУ: 44989205

Витяг сформував: Лозова Ю.А.



*Смаровоїменко*









ВИКОНАВЧИЙ ОРГАН КИЇВСЬКОЇ МІСЬКОЇ РАДИ  
(КИЇВСЬКА МІСЬКА ДЕРЖАВНА АДМІНІСТРАЦІЯ)  
ДЕПАРТАМЕНТ ЗЕМЕЛЬНИХ РЕСУРСІВ

01001, м. Київ, вул. Хрещатик, 32а

тел. 202 78 12

**АКТ**  
**обстеження земельної ділянки**

№ ДК/199-АД/2024 від 29.08.2024

**м. Київ**

Відповідно до Порядку набуття прав на землю із земель комунальної власності у місті Києві, затвердженого рішенням сесії Київської міської ради від 20.04.2017 №241/2463 нами (мною), державним інспектором з контролю за використанням та охороною земель Лисенком Артемом Вікторовичем

(посади(а), прізвища(е), імена (ім'я) та по батькові осіб (особи), які проводили(ла) обстеження земельної ділянки)

за участю \_\_\_\_\_

(посади, прізвища, імена та по батькові осіб, які брали участь в обстеженні земельної ділянки)

у присутності \_\_\_\_\_

(посада, прізвище, ім'я та по батькові керівника юридичної особи чи уповноваженої ним особи або фізичної особи чи її представника, свідків, які були присутні при обстеженні земельної ділянки)

проведено обстеження земельної ділянки по проспекту Червоної Калини, 6-Б у Деснянському районі м. Києва (кадастровий номер 8000000000:62:004:0102)

(місце розташування земельної ділянки, кадастровий номер, обліковий код)

обстеження земельної ділянки проведено: на підставі Порядку набуття прав на землю із земель комунальної власності у місті Києві, затвердженого рішенням сесії Київської міської ради від 20.04.2017 №241/2463 та листа Деснянської окружної прокуратури м. Києва від 14.08.2024 вх. № 057/8695

документи, що є підставою набуття права: право відсутнє

(інформація про передачу земельної ділянки у постійне користування, оренду чи власність)

площа земельної ділянки 0,20 га

цільове призначення земельної ділянки (код 03.07) для будівництва та обслуговування будівель торгівлі

форма власності Інформація про зареєстроване право в Державному земельному кадастрі відсутня

відомості Державного земельного кадастру про обмеження у використанні земельної ділянки Охоронна зона навколо (уздовж) об'єкта транспорту, Охоронна зона навколо (уздовж) об'єкта електрозв'язку, Охоронна зона навколо (уздовж) об'єкта

енергетичної системи, Охоронна зона навколо інженерних комунікацій, Території в червоних лініях

наявність документів, що підтверджують державну реєстрацію права власності чи права постійного користування або права оренди земельної ділянки:

(номер та дата видачі (укладення) документа, дата державної реєстрації права, найменування юридичної особи чи прізвище, ім'я та по батькові власника земельної ділянки чи її користувача земельною ділянкою).

### **Результати обстеження земельної ділянки:**

Згідно з відомостями Державного земельного кадастру, земельна ділянка з кадастровим номером 8000000000:62:004:0102 розташована по проспекту Червоної Калини, 6-Б у Деснянському районі м. Києва площею 0,20 га, має цільове призначення - для будівництва та обслуговування будівель торгівлі (код 03.07). Земельна ділянка сформована на підставі технічної документації із землеустрою щодо інвентаризації земель, розробленої КП «Київський інститут земельних відносин» від 17.10.2019.

Відповідно до інформації з Державного реєстру речових прав на нерухоме майно по просп. Червоної Калини, 6-Б » зареєстровано право приватної власності:

- за ТОВ «МАЯКОФ» на громадську нежитлову будівлю (літ. З), загальною площею 41,7 кв.м. Реєстраційний номер майна: 2719249380000. Дата державної реєстрації 07.06.2023. Номер відомостей про речове право: 50545897;

- за ТОВ «НАФТАГАЗСИСТЕМА» на нежитлову будівлю (торгово-офісна) (літ. Е), загальною площею 262,5 кв.м. Реєстраційний номер майна: 1102246080000. Дата державної реєстрації 20.02.2017. Номер відомостей про речове право: 19135951;

- за ТОВ «МАЯК-АВЕНЮ» на нежитлову будівлю (літ. А), загальною площею 104,5 кв.м. Реєстраційний номер майна: 3642905800000. Дата державної реєстрації 13.06.2014. Номер відомостей про речове право: 6078108;

- за ТОВ «МАЯК-АВЕНЮ» на нежитлову будівлю (літ. Г), загальною площею 48,7 кв.м. Реєстраційний номер майна: 3642179800000. Дата державної реєстрації 13.06.2014. Номер відомостей про речове право: 6079146;

- за ТОВ «МАЯК-АВЕНЮ» на нежитлову будівлю (літ. Б), загальною площею 50,7 кв.м. Реєстраційний номер майна: 3642017800000. Дата державної реєстрації 13.06.2014. Номер відомостей про речове право: 6078765;

- за ТОВ «МАЯК-АВЕНЮ» на нежитлову будівлю (літ. В), загальною площею 54,9 кв.м. Реєстраційний номер майна: 3641696800000. Дата державної реєстрації 13.06.2014. Номер відомостей про речове право: 6077582.

З виїздом на місце розташування земельної ділянки з кадастровим номером 8000000000:62:004:0102 встановлено, що у межах ділянки розміщений ряд металевих торговельних магазинів (які мають всі ознаки тимчасових споруд) та окремо стояча цегляна споруда, яка не експлуатується.

За наявною інформацією торговельні місця здаються в оренду.

Згідно з документами, поданими для державної реєстрації речового права на нерухоме майно (громадської нежитлової будівлі (літ. З), загальною площею 41,7 кв.м. Реєстраційний номер майна: 2719249380000) ТОВ «МАЯКОФ» надало довідку розроблену ТОВ «НІК-ЕКСПЕРТ» від 06.03.2023 № Д06/03-01, в якій зазначено що ТОВ «НІК-ЕКСПЕРТ» виготовило технічний паспорт на громадську нежитлову

будівлю (літ. 3), загальною площею 41,7 кв.м, що розташована за адресою: просп. Червоної Калини, 6-Б у Деснянському районі м. Києва та яка побудована до 1991 року.

Відповідно до Генерального плану м. Києва ділянка відноситься до функціональної зони «Території житлової забудови багатоповерхової (існуючі)».  
ДПТ відсутній.


Згідно зі статтею 38 Земельного кодексу України до земель житлової та громадської забудови належать земельні ділянки в межах населених пунктів, які використовуються для розміщення житлової забудови, громадських будівель і споруд, інших об'єктів загального користування.

Відповідно до статті 39 Земельного кодексу України використання земель житлової та громадської забудови здійснюється відповідно до генерального плану населеного пункту, іншої містобудівної документації, плану земельно-господарського устрою з дотриманням будівельних норм, державних стандартів і норм.

Зважаючи на вищевикладене, вбачається невідповідність використання земельної ділянки вимогам статей 125, 126 Земельного Кодексу України (самовільне зайняття земельної ділянки загальною площею 563 кв м).

(вказати результати обстеження земельної ділянки, у тому числі наявність на земельній ділянці збудованих або встановлених об'єктів та споруд, зелених насаджень)

#### План-схема земельної ділянки



Матеріали фотофіксації (за наявністю)

Додаються у додатку 1

Підписи осіб, які проводили обстеження земельної ділянки:

\_\_\_\_\_ підпис \_\_\_\_\_  
(прізвище та ініціали)

Підписи осіб, які були присутні при обстеженні земельної ділянки:

\_\_\_\_\_ підпис \_\_\_\_\_  
(прізвище та ініціали)

Копію цього акта отримав:

\_\_\_\_\_ (посада, прізвище, ім'я та по батькові керівника юридичної особи чи уповноваженої ним особи або фізичної особи чи її представника)

дата \_\_\_\_\_

підпис \_\_\_\_\_

Копію цього акта надіслано поштою\*

\_\_\_\_\_ (прізвище та ініціали особи, яка відправила копію цього акта)

дата \_\_\_\_\_

підпис \_\_\_\_\_

\* У разі відмови керівника суб'єкта господарювання чи уповноваженої ним особи або фізичної особи – підприємця чи її представника отримати копію цього акта.



**888-20-30**

**СТРИЖКИ**

**ВІД**

**100 грн**

**манікюр**











**ВИТЯГ**

**з Державного реєстру речових прав на нерухоме майно про реєстрацію права власності**

Індексний номер витягу: 137508354  
 Дата, час формування: 12.09.2018 16:24:39  
 Витяг сформовано: Бандура Юрій Вікторович, Департамент комунальної власності м. Києва виконавчого органу Київської міської ради (Київської міської державної адміністрації), м.Київ  
 Підстава формування витягу: заява з реєстраційним номером: 29985986, дата і час реєстрації заяви: 06.09.2018 14:59:15, заявник: Штефан Антоніна Юріївна (уповноважена особа)

**Актуальна інформація про об'єкт нерухомого майна**

Реєстраційний номер об'єкта нерухомого майна: 1642342780000  
 Об'єкт нерухомого майна: Нежитлові приміщення з №1 по №7 (група приміщень №1), підвал, літ. "Б", об'єкт житлової нерухомості: Ні  
 Опис об'єкта: Загальна площа (кв.м): 104.3  
 Адреса: м.Київ, вулиця Міцкевича Адама, будинок 1-А  
 Додаткові відомості: Нежитлові приміщення громадської вбиральні

**Актуальна інформація про право власності**

Номер запису про право власності: 27886374  
 Дата, час державної реєстрації: 06.09.2018 14:59:15  
 Державний реєстратор: Бандура Юрій Вікторович, Департамент комунальної власності м. Києва виконавчого органу Київської міської ради (Київської міської державної адміністрації), м.Київ  
 Підстава виникнення права власності: Лист, серія та номер: 062/06/09-4797, виданий 24.05.2018, видавник: Департамент комунальної власності міста Києва; Лист щодо відсутності об'єкту нерухомого майна у державній власності, серія та номер: 30-12/4826, виданий 15.05.2018, видавник: Регіональне відділення Фонду Державного майна України по місту Києву; витяг з наказу, серія та номер: 348, видавник: Департамент містобудування та архітектури  
 Підстава внесення запису: Рішення про державну реєстрацію прав та їх обтяжень (з відкриттям розділу), індексний номер: 42970219 від 12.09.2018 16:14:47, Бандура Юрій Вікторович, Департамент комунальної власності м. Києва виконавчого органу Київської міської ради (Київської міської державної адміністрації), м.Київ  
 Форма власності: комунальна



114


Розмір частки:

1/1

Власники:

ТЕРИТОРІАЛЬНА ГРОМАДА МІСТА КИЄВА В ОСОБІ  
КИЇВСЬКОЇ МІСЬКОЇ РАДИ, код ЄДРПОУ: 22883141, країна  
реєстрації: Україна

Витяг сформував: [signature] Ю.В.





КОМУНАЛЬНЕ ПІДПРИЄМСТВО КИЇВСЬКОЇ МІСЬКОЇ РАДИ  
" КИЇВСЬКЕ МІСЬКЕ БЮРО ТЕХНІЧНОЇ ІНВЕНТАРИЗАЦІЇ "

Область \_\_\_\_\_ Інвентаризаційна справа № 17014  
Район Солом"янський  
Реєстровий № \_\_\_\_\_

**ТЕХНІЧНИЙ ПАСПОРТ  
НА ГРОМАДСЬКИЙ БУДИНОК**

Громадська вбиральня  
(призначення)

№ 1-А вулиця (провулок, площа) \_\_\_\_\_ Міцкевича Адама  
місто (селище, село) \_\_\_\_\_ м.Київ

Замовник технічної інвентаризації або уповноважена ним особа ( прізвище, ім'я та по батькові фізичної особи або найменування юридичної особи)	Місце проживання, серія і номер паспорта фізичної особи або місцезнаходження, код за ЄДРПОУ юридичної особи
Спеціалізоване водогосподарство комунальне підприємство "Київводфонд"	м. Київ, вул. Дмитрівська 16-А, корпус 1 ЄДРПОУ 37292855

Склад Поліщук Л.А. /підпис, прізвище, ініціали/

Паспорт виготовлено станом на 10 " 04 з 2009 року

Контроль виконав Сенцова А.А. /підпис, прізвище/

17014 М.П.

(підпис, прізвище, серія та номер кваліфікаційного сертифіката, М.П.)



# ПЛАН поверхів громадського будинку

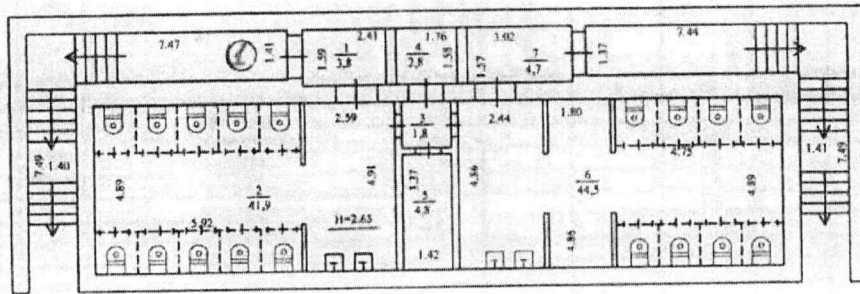
Громадська вбиральня  
(призначення)

вулиця (провулок-п'яоча) Міцкевича Адама буд.№ 1-А


місто (селище, село) м. Київ

Масштаб 1:200

## ПІДВАЛ ЛІТЕР "Б"



## ПОВЕРХ 1 ЛІТЕР "Б"





### ХАРАКТЕРИСТИКА БУДИНКУ, ГОСПОДАРСЬКИХ БУДІВЕЛЬ ТА СПОРУД

Літер	Назва об'єкта	Рік побудови	Опис основних конструктивних елементів						Інженерне обладнання							Висота (м)	Площа основи (забудови) (кв.м)	Об'єм (куб.м)	Будівельна вартість (грн.)	% зносу	Інвентаризаційна вартість балансова (грн.)		
			фундамент	стіни	покрівля	переkritтя	підлога	сходи	електрика	водопровід	каналізація	газопровід	вид опалення	ліфт	еміттеропил								
1	2	3	4	5	6	7	8	9	10	11	12	13	14	15	16	17	18	19	20	21	22		
Б	Громадська вбиральня		копка котлована	бетонні блоки		з/б плити	плитка		так	так	так					3,05	164,6	502			вартість не визначалась		
Г	сходи																15,1						
Г	сходи																15,1						
<b>Усього:</b>																							

161a

**ФОП ФЕДУРУК ВАЛЕНТИНА МИХАЙЛІВНА**

03148, М. КИЇВ, ВУЛ. КУЧЕРА, БУД. 8, КВ. 3  
+380 686136545

**Комунальне підприємство  
«Київський інститут  
земельних відносин»**

вул. Хрещатик, 32-А, м. Київ, 01001

*Щодо врахування в роботі*

На сьогодні комунальним підприємством «Київський інститут земельних відносин» на виконання рішень Київської міської ради від 04.12.2018 р. № 229/6280 «Про затвердження Міської цільової програми використання та охорони земель міста Києва на 2019-2021 роки» та від 07.10.2021 р. № 2727/2768 «Про затвердження Міської цільової програми використання та охорони земель міста Києва на 2022-2025 роки» виконуються роботи з інвентаризації земель міста Києва.

Фізична особа-підприємець Федорук Валентина Михайлівна є власником нерухомого майна по вул. Адама Міцкевича, 1-А у Солом'янському районі міста Києва, придбаного за результатами проведеного аукціону Департаментом комунальної власності м. Києва виконавчого органу Київської міської ради (Київської міської державної адміністрації) приватизації комунального майна, витяг з Державного реєстру речових прав на нерухоме майно, що підтверджує набуття права власності на нерухоме майно надається у додатку.

В результаті виконання робіт комунальним підприємством «Київський інститут земельних відносин» сформовано земельну ділянку кадастровий номер 8000000000:72:012:0007 без врахування вищезазначеного нерухомого майна, а також ФОП ФЕДУРУК В.М. як землекористувача даної земельної ділянки.

Враховуючи викладене, просимо під час виконання робіт із землеустрою щодо інвентаризації земель врахувати ФОП ФЕДУРУК В. М. як користувача земельної ділянки кадастровий номер 8000000000:72:012:0007 та внести відповідні зміни до технічної документації із землеустрою щодо інвентаризації земель кварталу 72:012 та Державного земельного кадастру.

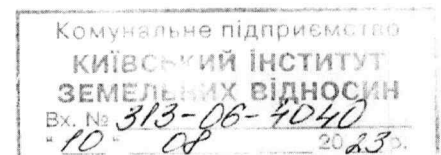
Відповідь просимо направити за адресою: 03148, м. Київ, вул. Кучера, буд. 8, кв. 3, контактна особа: Федорук Валентина Миколаївна, номер телефону: +380 686136545 та на електронну пошту: \_\_\_\_\_ або видати уповноваженому представнику на руки.

Додатки на 8 акр. в 1 прим.

З повагою

Фізична особа-підприємець

Валентина ФЕДУРУК



1618

**Інформація з Державного реєстру речових прав на нерухоме майно та Реєстру прав власності на нерухоме майно, Державного реєстру Іпотек, Єдиного реєстру заборон відчуження об'єктів нерухомого майна щодо об'єкта нерухомого майна**

Номер інформаційної довідки:	341872053
Дата, час формування:	07.08.2023 16:23:46
Інформаційну довідку сформовано:	Приватний нотаріус Трач І.С., Київський міський нотаріальний округ, м.Київ
Підстава формування інформаційної довідки:	заява з реєстраційним номером: 56527058, дата і час реєстрації заяви: 07.08.2023 16:23:05, заявник:

**Параметри запити**

Пошук в Державному реєстрі речових прав на нерухоме майно про:	права власності, інші речові права, іпотеки, обтяження
Адреса / Місцезнаходження:	м.Київ, вулиця Міцкевича Адама, будинок 1-А

**ВІДОМОСТІ  
З ДЕРЖАВНОГО РЕЄСТРУ РЕЧОВИХ ПРАВ**

**Актуальна інформація про об'єкт речових прав**

Реєстраційний номер об'єкта нерухомого майна:	1642342780000
Тип об'єкта:	Нежитлові приміщення з №1 по №7 (група приміщень №1), підвал, літ. "Б", об'єкт житлової нерухомості: Ні
Опис об'єкта:	Загальна площа (кв.м): 104.3
Адреса:	м.Київ, вулиця Міцкевича Адама, будинок 1-А
Додаткові відомості:	Нежитлові приміщення громадської вбиральні

**Актуальна інформація про речове право**

Номер відомостей про речове право:	51201877
Тип речового права:	право власності
Дата, час державної реєстрації:	28.07.2023 12:12:01
Державний реєстратор:	приватний нотаріус Розсоха Сергій Сергійович, Київський міський нотаріальний округ, м.Київ
Підстава внесення запису:	Рішення про державну реєстрацію прав та їх обтяжень, індексний номер: 68688429 від 01.08.2023 14:31:50, приватний нотаріус Розсоха Сергій Сергійович, Київський міський нотаріальний округ, м.Київ
Документи, подані для державної реєстрації:	договір купівлі-продажу, серія та номер: 2197, виданий 28.07.2023, видавник: Приватний нотаріус Київського міського нотаріального округу Розсоха С.С., Договір № 12/23 купівлі-продажу нежитлових приміщень; акт приймання-передачі, серія та номер: 12, виданий 28.07.2023, видавник: Департамент комунальної власності м. Києва виконавчого органу Київської міської ради (Київської міської державної адміністрації) та фізична особа - підприсмець Федорук Валентина Михайлівна
Розмір частки:	1



Власники: Федорук Валентина Михайлівна

Актуальна інформація про державну реєстрацію іншого речового права

Номер запису про інше речове право: 39722077

Дата, час державної реєстрації: 09.12.2020 11:25:00

Державний реєстратор: Бандура Юрій Вікторович, Департамент комунальної власності м. Києва виконавчого органу Київської міської ради (Київської міської державної адміністрації), м.Київ

Документи, подані для державної реєстрації: Розпорядження, серія та номер: 1630, виданий 07.09.2011, видавник: Виконавчий орган Київської міської ради (Київська міська державна адміністрація); Розпорядження про внесення змін, серія та номер: 1656, виданий 21.12.2017, видавник: Виконавчий орган Київської міської ради (Київська міська державна адміністрація)

Підстава внесення запису: Рішення про державну реєстрацію прав та їх обтяжень, індексний номер: 55720627 від 15.12.2020 16:37:01, Бандура Юрій Вікторович, Департамент комунальної власності м. Києва виконавчого органу Київської міської ради (Київської міської державної адміністрації), м.Київ

Вид іншого речового права: право господарського відання

Відомості про суб'єкта іншого речового права: Власник: ТЕРИТОРІАЛЬНА ГРОМАДА МІСТА КИЄВА В ОСОБИ КИЇВСЬКОЇ МІСЬКОЇ РАДИ, код ЄДРПОУ: 22883141, країна реєстрації: Україна

Особа, яка наділяється правом: СПЕЦІАЛІЗОВАНЕ ВОДОГОСПОДАРСЬКЕ КОМУНАЛЬНЕ ПІДПРИЄМСТВО ВИКОНАВЧОГО ОРГАНУ КИЇВСЬКОЇ МІСЬКОЇ РАДИ (КИЇВСЬКОЇ МІСЬКОЇ ДЕРЖАВНОЇ АДМІНІСТРАЦІЇ) "КИЇВВОДФОНД", код ЄДРПОУ: 37292855, країна реєстрації: Україна

Опис об'єкта іншого речового права: Нежитлові приміщення громадської вбиральні, літ. "Б"

**Відомості про державну реєстрацію іпотеки відсутні**

**Відомості про державну реєстрацію обтяжень відсутні**

**ВІДОМОСТІ  
З РЕЄСТРУ ПРАВ ВЛАСНОСТІ НА НЕРУХОМЕ МАЙНО**

За вказаними параметрами запити у Реєстрі прав власності на нерухоме майно відомості відсутні

**ВІДОМОСТІ  
З ЄДИНОГО РЕЄСТРУ ЗАБОРОН ВІДЧУЖЕННЯ ОБ'ЄКТІВ НЕРУХОМОГО МАЙНА**

За вказаними параметрами запити у Єдиному державному реєстрі заборон відчуження об'єктів нерухомого майна відомості відсутні

**ВІДОМОСТІ  
З ДЕРЖАВНОГО РЕЄСТРУ ІПОТЕК**

За вказаними параметрами запити у Державному реєстрі іпотек відомості відсутні

Інформаційну довідку сформував: приватний нотаріус Трач Ігор Станіславович



Примірник Покупця

**Договір № 12/23**  
**купівлі-продажу нежитлових приміщень**

місто Київ, двадцять восьмого липня дві тисячі двадцять третього року

Ми, що нижче підписалися: Департамент комунальної власності м. Києва виконавчого органу Київської міської ради (Київської міської державної адміністрації) місцезнаходження: 01001, м. Київ, вул. Хрещатик, 10, код платника податків згідно з Єдиним державним реєстром підприємств та організацій України 19020407 (надалі-Продавець), в особі директора Гудзя Андрія Анатолійовича, зареєстроване місце проживання за адресою: м. Київ, просп. Героїв Сталінграда, буд. 12ж, кв. 50, який діє на підставі Положення про Департамент комунальної власності м. Києва виконавчого органу Київської міської ради (Київської міської державної адміністрації), затвердженого рішенням Київської міської ради від 02 березня 2023 року № 6023/6064 та розпорядження Київського міського голови від 30 жовтня 2014 року № 363, з однієї сторони, та фізична особа – підприємець Федорук Валентина Михайлівна (надалі - Покупець), місце проживання: м. Київ, вул. Кучера, буд. 8, кв.3, реєстраційний номер облікової карти платника податків 2091518888, з другої сторони, (надалі разом-Сторони) відповідно до Закону України «Про приватизацію державного і комунального майна», рішень Київської міської ради від 16 грудня 2021 року № 4036/4077 «Про затвердження переліку об'єктів малої приватизації, що перебувають у комунальній власності територіальної громади міста Києва та підлягають приватизації», від 20 грудня 2018 року № 545/6596 «Про питання приватизації комунального майна територіальної громади міста Києва, що належить до об'єктів малої приватизації», наказів Департаменту комунальної власності м. Києва від 14 вересня 2022 року № 51/1-ПР «Про прийняття рішення про приватизацію об'єкта малої приватизації» та від 06 липня 2023 року № 19/4-ПР «Про затвердження протоколу про результати електронного аукціону № SPE001-UA-20230622-50051», уклали цей договір про нижчевикладене:

**1. Предмет Договору**

**1.1.** Продавець продав, а Покупець купив об'єкт малої приватизації – нежитлові приміщення з №1 по № 7 (група приміщення № 1), підвал, (літ. Б) загальною площею 104,3 (сто чотири цілих три десятих) кв.м, що розташовані за адресою: м. Київ, вул. Міцкевича Адама, будинок 1-А (один «А») (надалі-Об'єкт приватизації). Покупець зобов'язується прийняти Об'єкт приватизації і виконати визначені в цьому Договорі зобов'язання.

**1.2.** Відчужуваний Об'єкт приватизації належить територіальній громаді міста Києва в особі Київської міської ради на праві комунальної власності на підставі відомостей з Державного реєстру речових прав на нерухоме майно. Реєстраційний номер об'єкта нерухомого майна в Державному реєстрі речових прав на нерухоме майно: 1642342780000. Право власності Продавця на Об'єкт приватизації зареєстроване в Державному реєстрі речових прав на нерухоме майно 06 вересня 2018 року, номер запису про право власності: 27886374.

**1.3.** Право власності на Об'єкт приватизації переходить до Покупця після укладання цього Договору та підписання акта приймання-передачі Об'єкта приватизації.

Права власності на Об'єкт, які підлягають державній реєстрації, виникають у Покупця, відповідно до ст. 334 ЦК України та ч. 3 Закону України «Про державну реєстрацію речових прав на нерухоме майно та їх обтяжень» з дня такої реєстрації.

**1.4.** Відповідно до протоколу про результати електронного аукціону № SPE001-UA-20230622-50051 від 29 червня 2023 року, складеним оператором електронного майданчику – ТОВ «Національна електронна біржа» та затвердженням наказом Департаменту комунальної власності м. Києва виконавчого органу Київської міської ради (Київської міської державної адміністрації) від 06 липня 2023 року № 19/4-ПР, пропозиція Покупця щодо ціни продажу Об'єкта приватизації становить 3 106 000 (три мільйони сто шість тисяч) гривень 50 копійок (без урахування податку на додану вартість).

НОН  
619530

1.5. Ціна Об'єкта приватизації становить 3 106 000 (три мільйони сто шість тисяч) гривень 50 копійок (без урахування податку на додану вартість).

Сума податку на додану вартість становить 621 200 (шістсот двадцять одна тисяча двісті) гривень 10 копійок.

Ціна Об'єкта приватизації, з урахуванням податку на додану вартість, становить 3 727 200 (три мільйони сімсот двадцять сім тисяч двісті) гривень 60 копійок.

## **2. Порядок розрахунків за придбаний Об'єкт приватизації**

2.1. Покупець сплатив у повному обсязі ціну продажу Об'єкту приватизації, визначену за результатами електронного аукціону, яка становить 3 727 200 (три мільйони сімсот двадцять сім тисяч двісті) гривень 60 копійок, з урахуванням податку на додану вартість.

2.2. Розрахунки за Об'єкт приватизації здійснені Покупцем таким чином:

- грошові кошти в розмірі 3 727 200 (три мільйони сімсот двадцять сім тисяч двісті) гривень 60 копійок перераховані Покупцем на розрахунковий рахунок Продавця № UA738201720355579003000024278 в Державній казначейській службі України, отримувач: Департамент комунальної власності м. Києва виконавчого органу Київської міської ради (Київської міської державної адміністрації) код 19020407.

## **3. Передача Об'єкта приватизації**

3.1. Передача Об'єкта приватизації Продавцем і прийняття Об'єкта приватизації Покупцем оформляється актом приймання-передачі, який підписується Сторонами в день укладання цього Договору.

## **4. Права та обов'язки Сторін**

4.1. Кожна Сторона зобов'язується виконувати обов'язки, покладені на неї цим Договором.

4.2. Сторони несуть матеріальну відповідальність за невиконання або неналежне виконання умов цього Договору.

## **5. Обов'язки Покупця**

5.1. У встановлений цим договором строк прийняти Об'єкт приватизації за актом приймання-передачі.

5.2. Зареєструвати право власності на Об'єкт приватизації в установленому законодавством порядку.

5.3. Надавати Продавцю необхідні матеріали, відомості, документи тощо про виконання умов цього Договору.

5.4. Не перешкоджати Продавцю у здійсненні контролю за виконанням умов цього Договору.

## **6. Обов'язки Продавця**

6.1. Продавець зобов'язаний:

- передати Покупцю Об'єкт приватизації у встановлений в Договорі строк;
- здійснювати контроль за виконанням зобов'язань та умов цього Договору.

## **7. Гарантії та претензії**

7.1. Продавець гарантує, що Об'єкт приватизації не входить до переліку об'єктів, які не підлягають приватизації, не є проданим, переданим, заставленим, не знаходиться під арештом.

7.2. Покупець гарантує, що не відноситься до осіб, визначених частиною другою статті 8 Закону України «Про приватизацію державного і комунального майна».

## **8. Ризик випадкової загибелі Об'єкта приватизації**

8.1. Ризик випадкової загибелі або випадкового неування Об'єкта приватизації несе Покупець з дня підписання акту приймання-передачі Об'єкта приватизації.

## **9. Форс-мажорні обставини (обставини непереборної сили)**

9.1. Сторона звільняється від визначеної цим Договором та (або) чинним в Україні законодавством відповідальності за порушення Договору, якщо Сторона доведе, що таке порушення сталося внаслідок дії форс-мажорних обставин, визначених у цьому Договорі та за умови, що настання таких обставин засвідчено у визначеному цим Договором порядку.

9.2. Під форс-мажорними обставинами у цьому Договорі розуміється непереборна сила.

9.3. Під непереборною силою у цьому Договорі розуміються будь-які надзвичайні події зовнішнього щодо Сторін характеру, які виникають без вини Сторін, поза їх волею або всупереч волі чи бажанню Сторін, і які не можна за умови вжиття звичайних для цього заходів передбачити та не можна при всій турботливості та обачності відвернути (уникнути), включаючи стихійні явища природного характеру (землетруси, повені, урагани, руйнування, результати блискавки), лиха біологічного, техногенного та антропогенного походження (вибуху, пожежі, вихід з ладу машин й обладнання, масові епідемії, епізоотії, епіфітотії), обставини суспільного життя (війна, воєнні дії, блокади, громадські хвилювання, прояви тероризму, масові страйки), які унеможливають виконання Сторонами цього Договору або тимчасово прямо перешкоджають такому виконанню.

9.4. Сторона, що має намір посперитися на форс-мажорні обставини, зобов'язана протягом 5 (п'яти) робочих днів з моменту їх виникнення письмово повідомити іншу Сторону про наявність форс-мажорних обставин, їх вплив на виконання цього договору та надати документ, що підтверджує факт форс-мажорних обставин, виданий Торгово-промисловою палатою України. Якщо можливість письмово повідомити іншу Сторону про наявність форс-мажорних обставин відсутня, Сторона, що має намір посперитися на форс-мажорні обставини, зобов'язана вжити всіх можливих заходів для повідомлення іншої Сторони іншим можливим способом.

9.5. Неповідомлення або несвоєчасне повідомлення однієї із Сторін про неможливість виконання прийнятих за даним Договором зобов'язань внаслідок дії форс-мажорних обставин, позбавляє Сторону посперитися на будь-яку вищевказану обставину, як на підставу, що звільняє від відповідальності за невиконання зобов'язань.

9.6. У випадку якщо форс-мажорні обставини продовжуються більш ніж 6 (шість) місяців, кожна із Сторін вправі відмовитись від подальшого виконання своїх зобов'язань за цим Договором шляхом ініціювання питання щодо його розірвання. У цьому випадку жодна зі Сторін немає права вимагати компенсації можливих збитків від іншої Сторони.

## 10. Вирішення спорів

10.1. Всі спори, що виникають під час виконання умов цього Договору або у зв'язку з тлумаченням його положень, вирішуються шляхом переговорів. Якщо Сторони не досягли домовленості, то спір передається на розгляд судових органів у порядку, встановленому чинним законодавством України.

## 11. Зміни умов договору та його розірвання

11.1. Умови Договору мають однакову зобов'язальну силу для Сторін і можуть бути змінені лише за взаємною згодою відповідно до чинного законодавства України.

11.2. Всі зміни та доповнення до Договору здійснюються в письмовій формі, підлягають нотаріальному посвідченню та у випадках, передбачених законом, державній реєстрації.

11.3. На вимогу однієї із Сторін Договір може бути розірвано, у тому числі за рішенням суду, в разі невиконання іншою Стороною зобов'язань, передбачених Договором, у визначені строки або визнано недійсним за рішенням суду.

11.4. У разі розірвання в судовому порядку Договору у зв'язку з невиконанням Покупцем договірних зобов'язань приватизований об'єкт підлягає поверненню в комунальну власність територіальної громади міста Києва.

11.5. Виключними умовами для розірвання Договору в порядку, передбаченому законодавством, є умови визначені частиною третьою статті 26 Закону України «Про приватизацію державного і комунального майна».

## 12. Прикінцеві положення

12.1. Всі витрати пов'язані з укладанням Договору, його нотаріальним посвідченням та виконанням бере на себе Покупець.

12.2. Цей Договір укладається за наявності письмової згоди чоловіка Покупця, що підтверджується відповідною заявою, справжністю підпису на якій нотаріально засвідчено 28.07.2023 року Розсохою С.С., приватним нотаріусом Київського міського нотаріального округу, за реєстровим № 2196.



НСН  
619531



12.3. Цей Договір підлягає нотаріальному посвідченню.

12.4. Договір посвідчено у 3-х оригінальних примірниках, які мають однакову юридичну силу. Один примірник цього договору зберігається у справах Розсохи С.С., приватного нотаріуса Київського міського нотаріального округу, а два інші, викладені на спеціальних бланках нотаріальних документів, видаються Сторонам за договором.

### 13. Юридичні адреси Сторін

Продавець:


Департамент комунальної власності м. Києва  
виконавчого органу Київської міської ради  
(Київської міської державної адміністрації)  
Україна, 01001, м. Київ,  
вул. Хрещатик, 10

Покупець:


Фізична особа-підприсмець  
Федорук Валентина Михайлівна  
Україна, 03148, м. Київ,  
вул. Кучера, буд. 8, кв. 3

### 14. Підписи Сторін

за Продавця:

  
(Андрій ГУДЗЬ)

за Покупця:

  
(Валентина ФЕДОРУК)

Місто Київ, Україна, двадцять восьмого липня дві тисячі двадцять третього року.

Цей договір посвідчено мною, Розсохою С.С., приватним нотаріусом Київського міського нотаріального округу. Договір підписано сторонами у моїй присутності.

Особи громадян, які підписали договір, встановлено, їх дієздатність, а також правоздатність, дієздатність Департаменту комунальної власності м. Києва виконавчого органу Київської міської ради (Київської міської державної адміністрації), Фізичної особи-підприємця Федорук Валентини Михайлівни та повноваження їх представників і належність Територіальній громаді міста Києва в особі Київської міської ради відчужуваного майна - нежитлових приміщень, перевірено.

Відповідно до статті 182 Цивільного кодексу України право власності на нежитлові приміщення підлягає державній реєстрації у Державному реєстрі речових прав на нерухоме майно.

У зв'язку з особливістю посвідчення договору, договір посвідчено за адресою: м. Київ, вул. Хрещатик, буд. 10.

Зареєстровано в реєстрі за № 2197.

Приватний нотаріус

Всього  
прошито  
(або прошнуровано),  
процехеровано  
і скріплено печаткою

аркушів

1619

**АКТ № 12**  
**приймання-передачі**  
**нежитлових приміщень (літ. Б) загальною площею 104,3 кв.м,**  
**які розташовані за адресою: м. Київ, вул. Міцкевича Адама, 1-А**

Складено «28» липня 2023 року

м. Київ

Ми, що нижче підписалися: Департамент комунальної власності м. Києва виконавчого органу Київської міської ради (Київської міської державної адміністрації) (надалі - Продавець), в особі директора Департаменту Гудзя Андрія Анатолійовича, з однієї сторони, та Фізична особа – підприємець Федорук Валентина Михайлівна (надалі - Покупець), з другої сторони, склали цей акт про наступне:

Продавець продав, а Покупець купив продані шляхом продажу на електронному аукціоні нежитлові приміщення з № 1 по № 7 (група приміщення № 1), підвал, (літ. Б) загальною площею 104,3 (сто чотири цілих три десятих) кв.м, що розташовані за адресою: м. Київ, вул. Міцкевича Адама, будинок 1-А (один «А») (надалі – Об’єкт приватизації).

Відповідно до протоколу про результати електронного аукціону № SPE001-UA-20230622-50051 від 29 червня 2023 року, складеним оператором електронного майданчику – ТОВ «Національна електронна біржа» та затвердженим наказом Департаменту комунальної власності м. Києва виконавчого органу Київської міської ради (Київської міської державної адміністрації) від 06 липня 2023 року № 19/4-ПР, пропозиція Покупця щодо ціни продажу Об’єкта приватизації становить 3 106 000 (три мільйони сто шість тисяч) гривень 50 копійок (без урахування податку на додану вартість).


Сума податку на додану вартість становить 621 200 (шістсот двадцять одна тисяча двісті) гривень 10 копійок.


Ціна продажу Об’єкта приватизації, з урахуванням податку на додану вартість, становить 3 727 200 (три мільйони сімсот двадцять сім тисяч двісті) гривень 60 копійок.

Передача вищезгаданого майна проводиться згідно з Договором № 12/23 купівлі-продажу нежитлових приміщень, посвідченим 28 липня 2023 року Розсохою С.С., приватним нотаріусом Київського міського нотаріального округу, за зареєстрованим № 2197.

**Майно передав:**  
**Продавець:**  
Департамент комунальної власності  
м. Києва виконавчого органу Київської  
міської ради (Київської міської  
державної адміністрації)  
Україна, 01001, м. Київ,  
вул. Хрещатик, 10  
За продавця:

**Майно прийняв:**  
**Покупець:**  
Фізична особа-підприємець  
Федорук  
Валентина Михайлівна  
Україна, 03148, м. Київ,  
вул. Кучера, буд. 8, кв. 3  
За покупця:

 (А. ГУДЗЬ)

 (В. ФЕДУРУК)





КОМУНАЛЬНЕ ПІДПРИЄМСТВО КИЇВСЬКОЇ МІСЬКОЇ РАДИ  
" КИЇВСЬКЕ МІСЬКЕ БЮРО ТЕХНІЧНОЇ ІНВЕНТАРИЗАЦІЇ "

Область \_\_\_\_\_ Інвентаризаційна справа № 17014  
 Район Солом"янський  
 Регістраційний № \_\_\_\_\_

**ТЕХНІЧНИЙ ПАСПОРТ  
НА ГРОМАДСЬКИЙ БУДИНОК**

Громадська виборча дільниця  
(призначення)

№ 1-А вулиця (провулок, площа) Мицкевича Адама  
 місто (селище, село) м.Київ

Замовник технічної інвентаризації або уповноважена ним особа ( прізвище, ім'я та по батькові фізичної особи або найменування юридичної особи)	Місце проживання, серія і номер паспорта фізичної особи або місце знаходження, код за ЄДРПОУ юридичної особи
Спеціалізоване водогосподарство комунальне підприємство "Київводфонд"	м. Київ, вул. Дмитрівська 16-А, корпус 1 ЄДРПОУ 37292855

Склад Поліщук Л.А.  
(підпис, прізвище)

Керівник [підпис]  
(підпис, прізвище)

Паспорт виготовлено станом на " 10 " 04 2009р. Сенотова А.А.  
ІПН

Контроль виконав [підпис] ФОРМЕР  
(підпис, прізвище, серія та номер кваліфікаційного сертифіката, М.П.)

М.П.







# ПРИВАТНЕ ПІДПРИЄМСТВО "ГЕОІНВЕНТ+"

ЄДРПОУ 43408623 Юридична адреса: Сумська область, м. Шостка, вулиця Депутатська, 12 Фактична адреса: м. Київ, вулиця Дегтярівська, б. 8-А, кв./оф. 214  
geoinvent\_plus@ukr.net +38(073)-103-96-22



Реєстраційний номер ТІ01:4465-0140-6789-0111  
Інвентаризаційна справа №30200/24

## ТЕХНІЧНИЙ ПАСПОРТ

будівля громадського призначення

Адреса об'єкта:

м. Київ, вулиця Міцкевича Адама, 1-А

Замовник технічної інвентаризації або уповноважена ним особа

Прізвище, ім'я, по батькові фізичної особи або найменування юридичної особи	ЄДРПОУ/ РНОКПП	Розмір частки власності (на вимогу)
ФЕДУРУК ВАЛЕНТИНА МИХАЙЛІВНА	2091518888	

Паспорт виготовлено станом на «23» травня 2024 року  
(дата проведення технічної інвентаризації)

Відповідальна особа

Юрченко Валентина Георгіївна (АЕ 007119, АЕ 003596  
АЕ 003634)

Інженер сертифікований

(посада)

Директор



ТКАЧОВ СЕРГІЙ ВАЛЕРІЙОВИЧ

(прізвище, ім'я, по батькові)

«24» травня 2024 року





**ВИТЯГ**  
**з Реєстру будівельної діяльності**  
**щодо інформації про технічні інвентаризації**  
**Єдиної державної електронної системи у сфері будівництва**

Реєстраційний номер документа: ТІ01:4465-0140-6789-0111

Статус документа: Діючий

**Загальна інформація**

Документ	30200/24 від 23.05.2024
Найменування об'єкту інвентаризації	Будівля громадського призначення
Тип технічної інвентаризації	повторна
Вид технічної інвентаризації	Будівля громадського призначення
Підстава проведення технічної інвентаризації	за заявою замовника
Суб'єкт технічної інвентаризації	ПРИВАТНЕ ПІДПРИЄМСТВО "ГЕОІНВЕНТ+" (43408623)
Ознака надійної та безпечної експлуатації об'єкта	

**Адреса**

Адреса	Адреса згідно експериментального порядку	Наказ
м. Київ, вулиця Міцкевича Адама, 1-А	не присвоювалась	не призначалась

**Інформація про замовників**

**Безпосередні замовники**

Назва	Контакти	Місце реєстрації	Нотаріальна згода	Повірені

ФЕДУРУК ВАЛЕНТИНА МИХАЙЛІВНА (2091518888)	УКРАЇНА, м. Київ, вулиця Кучера Василя , б. 8 , кв. 3	є замовником	Не зазначено
Фізична особа			

### Земельні ділянки

Інформацію не зазначено

### Підсумкові показники об'єкта нерухомого майна

Інформацію не зазначено

### Відповідальні особи

№п/ п	Посада	ПІБ, Сертифікат	Контактний телефон	Найменування документа про призначення	Номер документа про призначення	Дата документа про призначення
1	Інженер сертифікований	Юрченко Валентина Георгіївна (АЕ 007119, АЕ 003596, АЕ 003634)				

### Ідентифікатори об'єктів будівництва

Реєстраційний номер	Тип	Тип об'єкта	Статус об'єкта	Назва
01.3045498.5043782.20240523.66.0000.47	Об'єкт	Будівля	проектний	Нежитлові приміщення з №1 по №7 (група приміщення №1), підвал (літ. Б)

### Об'єкти технічної інвентаризації

Об'єкт	ТЕП			
<b>Будівля громадського призначення</b>  Тип: Будівля Вид будівництва: Існуюча забудова Літера: Б Примітка до періоду будівництва: не вказано	Показник	Значення	Примітка	За чергами і п.к.
	Загальна площа приміщень, м2	104.3		
	Кількість поверхів, од	1		
	Площа забудови, м2	164.6		
	Загальна кількість	7		

приміщень,			
Корисна площа, м2	104.3		
Загальна площа будівлі, м2	104.3		
Об'єм, м3	502		

#### Інформація про наявність інженерного забезпечення

Показник	Значення
Водопостачання	Так
Каналізація та водовідведення	Так
Електропостачання та освітлення	Так

#### Конструктивні елементи

##### Фундаменти

Тип фундаменту	Глибина закладання, м	Ширина, м	Протяжність, погонних метрів
стрічковий (Копка котловану)			

##### Стіни

Стіни тип	Завтовшки, м	Зовнішнє оздоблення	Внутрішнє оздоблення	Площа, кв. метрів
зовнішні (Бетонні блоки)		облицювальна цегла		

##### Перекриття

Перекриття (покриття) тип	Товщина перекриття, м	Площа, кв. метрів
міжповерхові (Залізобетон)		

##### Підлога

Підлога тип	Площа, кв. метрів
на перекриттях (Цементна стяжка)	

### Існуючі об'єкти нерухомого майна

Інформацію не зазначено

**Примітки**

Інформацію не зазначено



Директор

(посада)

КАЧОВ СЕРГІЙ ВАЛЕРІЙОВИЧ

(прізвище, ім'я, по батькові)

Сертифікована особа

(посада)

Юрченко Валентина Георгіївна

(прізвище, ім'я, по батькові)

Інженер сертифікований

(посада)

Юрченко Валентина Георгіївна

(прізвище, ім'я, по батькові)



Документ створено  
в Єдиній державній електронній системі у сфері будівництва.  
Дата створення: 24.05.2024



Єдина державна  
електронна система  
у сфері будівництва

## Відомості про реєстрацію документа

### Технічна інвентаризація

Реєстраційний номер	TI01:4465-0140-6789-0111
Редакція документа	№ 1 від 23.05.2024
Статус документа	Діючий
Дата формування до підпису	24.05.2024

### Перелік підписантів

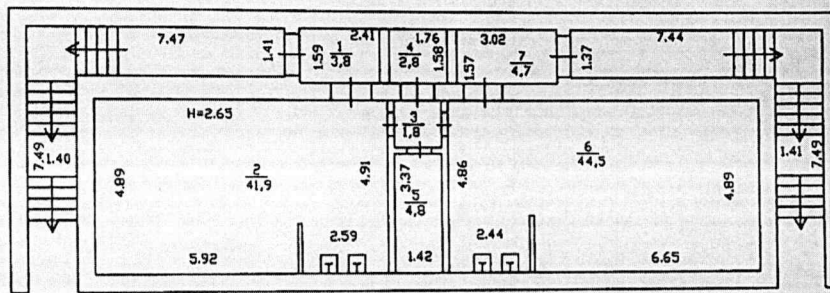

1. ТКАЧОВ СЕРГІЙ ВАЛЕРІЙОВИЧ ,Директор
2. Юрченко Валентина Георгіївна ,Сертифікована особа
3. Юрченко Валентина Георгіївна ,Інженер сертифікований

Єдина державна електронна система у сфері будівництва

Сформовано 24.05.2024

## ПЛАН ПОВЕРХУ

Адреса об'єкта (місце розташування)	Вулиця (провулок, площа) <u>Міцкевича Адама</u> , буд.№ <u>1-А</u> ,
	місто (селище, село) <u>Київ</u> район в місті <u>Солом'янський</u> ,
	район _____
	область _____

Масштаб 1: 200Підвал літера "Б"Поверх 1 літера "Б"

## ЕКСПЛІКАЦІЯ ПРИМІЩЕНЬ

Адреса об'єкта (місце розташування)	вулиця ( провулок, площа ) <u>Міцкевича Адама № 1-А</u>
	місто ( селище, село ) <u>Київ</u>
	район в місті <u>Солом'янський</u>
	область <u>-</u>
Літера або порядковий номер за планом <b>"Б"</b>	

Поверх	Номер житлового/нежитлового приміщення	Номери приміщень у складі об'єкта нерухомого майна	Функціональне призначення приміщень у складі об'єкта нерухомого майна	загальна площа приміщень, підрахована за формулами розрахунку площ, кв. метрів	Площа, кв. метрів				приміщень загального користування	Примітки	
					житлових		нежитлових				
					основна	допоміжна	основна	допоміжна (підсобна)			
1	2	3	4	5	6	7	8	9	10	11	
підвал		1	Коридор	3,8				3,8			
		2	Вбиральня	41,9				41,9			
		3	Коридор	1,8				1,8			
		4	Підсобне	2,8				2,8			
		5	Підсобне	4,8				4,8			
		6	Вбиральня	44,5				44,5			
		7	Коридор	4,7				4,7			
		Всього по літ "Б"		104,3				104,3			

9

**МІНІСТЕРСТВО РЕГІОНАЛЬНОГО РОЗВИТКУ, БУДІВНИЦТВА  
ТА ЖИТЛОВО-КОМУНАЛЬНОГО ГОСПОДАРСТВА УКРАЇНИ**  
**АТЕСТАЦІЙНА АРХІТЕКТУРНО-БУДІВЕЛЬНА КОМІСІЯ**

Серія АЕ

№ 003634

**КВАЛІФІКАЦІЙНИЙ СЕРТИФІКАТ**  
**відповідального виконавця окремих видів робіт (послуг),**  
**пов'язаних зі створенням об'єктів архітектури**

Експерт

*(найменування професії)*

Виданий про те, що Юрченко Валентина Георгіївна

*(прізвище, ім'я, по батькові)*

пройшов(ла) професійну атестацію, що підтверджує його (її) відповідність кваліфікаційним вимогам у сфері діяльності, пов'язаної із створенням об'єктів архітектури, професійну спеціалізацію, необхідний рівень кваліфікації і знань.

Категорія: Інженер з інвентаризації нерухомого майна

Кваліфікаційний сертифікат видано згідно з рішенням Атестаційної архітектурно-будівельної комісії (далі - Комісія) від \_\_\_\_\_ № \_\_\_\_\_

(рішенням \_\_\_\_\_ відповідної \_\_\_\_\_ секції Комісії

від \_\_\_\_\_ 11.03.2015 № 51, затвердженим президією

Комісії \_\_\_\_\_ 13.03.2015 № 51-Е ).

Зареєстрований у реєстрі атестованих осіб \_\_\_\_\_ 13.03 \_\_\_\_\_ 20 15 року  
за № 3499.

Роботи (послуги), пов'язані із створенням об'єктів архітектури, спроможність виконання яких визначено кваліфікаційним сертифікатом: Технічна інвентаризація

об'єктів нерухомого майна.

Дата видачі \_\_\_\_\_ 13.03 \_\_\_\_\_ 20 15 року

Голова (з підписом) Атестаційної комісії



Барзилович Д.В.

*(прізвище, ім'я, по батькові)*



Университетский музей  
Историко-этнографический музей  
Иркутск  
Иркутск (С.Б.)



## ВИТЯГ

## з Державного реєстру речових прав

Індексний номер витягу: 380161047  
Дата, час формування: 25.05.2024 12:25:10  
Витяг сформовано: Наумов Віталій Володимирович, П'ята київська державна нотаріальна контора, Київський міський нотаріальний округ, м.Київ  
Підстава формування витягу: заява з реєстраційним номером: 61207813, дата і час реєстрації заяви: 25.05.2024 11:36:45, заявник: Федорук Валентина Михайлівна

**Актуальна інформація про об'єкт речових прав**

Реєстраційний номер об'єкта нерухомого майна: 1642342780000  
Об'єкт речових прав: закінчений будівництвом об'єкт  
Тип об'єкта: будівля, нежитлова будівля  
Ідентифікатор об'єкта в ЄДЕССБ: 01.3045498.5043782.20240523.66.0000.47  
Опис об'єкта: Загальна площа (кв.м): 104.3  
Адреса: м.Київ, вулиця Міцкевича Адама, будинок 1-А

**Актуальна інформація про речове право**

**Номер відомостей про речове право: 51201877**  
Тип речового права: право власності  
Дата, час державної реєстрації: 28.07.2023 12:12:01  
Державний реєстратор: приватний нотаріус Розсоха Сергій Сергійович, Київський міський нотаріальний округ, м.Київ  
Підстава внесення запису: Рішення про державну реєстрацію прав та їх обтяжень, індексний номер: 68688429 від 01.08.2023 14:31:50, приватний нотаріус Розсоха Сергій Сергійович, Київський міський нотаріальний округ, м.Київ  
Документи, подані для державної реєстрації: договір купівлі-продажу, серія та номер: 2197, виданий 28.07.2023, видавник: Приватний нотаріус Київського міського нотаріального округу Розсоха С.С., Договір № 12/23 купівлі-продажу нежитлових приміщень; акт приймання-передачі, серія та номер: 12, виданий 28.07.2023, видавник: Департамент комунальної власності м. Києва виконавчого органу Київської міської ради (Київської міської державної адміністрації) та фізична особа - підприємець Федорук Валентина Михайлівна; інший тип договору, довідка про показники, серія та номер: 30200/24, виданий 25.05.2024, видавник: ПП "ГЕОІНВЕНТ+"

Розмір частки: 1  
Ціна нерухомого майна, встановлена у договорі: 3727200,60  
Власники: Федорук Валентина Михайлівна, реєстраційний номер облікової картки платника податків: 2091518888, країна громадянства: Україна, додаткові відомості: фізична особа – підприємець

Витяг сформував: Наумов В.В.





УКРАЇНА

ВИКОНАВЧИЙ ОРГАН КИЇВСЬКОЇ МІСЬКОЇ РАДИ  
(КИЇВСЬКА МІСЬКА ДЕРЖАВНА АДМІНІСТРАЦІЯ)

**ДЕПАРТАМЕНТ З ПИТАНЬ ДЕРЖАВНОГО АРХІТЕКТУРНО -  
БУДІВЕЛЬНОГО КОНТРОЛЮ МІСТА КИЄВА**

вул. Хреціатик, 32-А, м. Київ, 01001 тел. (044) 202 77 72

Контактний центр міста Києва (044) 15 51 E-mail: [dabk@kyivcity.gov.ua](mailto:dabk@kyivcity.gov.ua) Код ЄДРПОУ 40224921

Заступнику міського голови –  
секретарю Київської міської ради  
Володимиру Бондаренку

Шановний Володимире Володимировичу!

За дорученням Київського міського голови В. Кличка від 11.03.2025 № 10018 Департамент з питань державного архітектурно-будівельного контролю міста Києва виконавчого органу Київської міської ради (Київської міської державної адміністрації) (далі – Департамент), в межах повноважень, розглянув Вашу доповідну записку від 10.03.2025 № 225-КР-1036 та повідомляє наступне.

Згідно з частиною другою статті 19 Конституції України органи державної влади та органи місцевого самоврядування, їх посадові особи зобов'язані діяти лише на підставі, в межах повноважень та у спосіб, що передбачені Конституцією та законами України.

Відповідно до Закону України «Про регулювання містобудівної діяльності» (далі – Закон) Департамент здійснює повноваження у сфері дозвільних та реєстраційних функцій, державного архітектурно-будівельного контролю за дотриманням вимог містобудівного законодавства під час виконання підготовчих та будівельних робіт щодо об'єктів будівництва, що за класом наслідків (відповідальності) належать до об'єктів з незначними (СС1) та середніми (СС2) наслідками, розташованих на території міста Києва, з 12.10.2016.

Норми Закону, Порядку виконання підготовчих та будівельних робіт, затвердженого постановою Кабінету Міністрів України від 13.04.2011 № 466 (далі – Порядок № 466) та Порядку прийняття в експлуатацію закінчених



ДОКУМЕНТ ІКС ЄІПК СЕД АСКОД ( ПІДПИСАНО КВАЛІФІКОВАНИМ  
ЕЛЕКТРОННИМ ПІДПИСОМ )

Сертифікат 3FAA9288358EC0030400000076562500CADAD200

Підписувач Попович Оксана Миколаївна

Дійсний з 25.03.2024 0:00:00 по 24.03.2026 23:59:59

Департамент з питань державного  
архітектурно-будівельного контролю  
міста Києва



073-790 від 12.03.2025

будівництвом об'єктів, затвердженого постановою Кабінету Міністрів України від 13.04.2011 № 461, чітко регламентують механізм набуття права на виконання підготовчих та будівельних робіт і прийняття в експлуатацію закінчених будівництвом об'єктів.

На сьогодні функціонує Єдина державна електронна система у сфері будівництва, яка регулюється Законом та постановами Кабінету Міністрів України «Про реалізацію експериментального проекту щодо запровадження першої черги Єдиної державної електронної системи у сфері будівництва» від 01.07.2020 № 559 та «Деякі питання забезпечення функціонування Єдиної державної електронної системи у сфері будівництва» від 23.06.2021 № 681.

За результатами пошуку відомостей на порталі Єдиної державної електронної системи у сфері будівництва за параметрами, зазначеними у дорученні від 11.03.2025 № 10018, у Реєстрі будівельної діяльності відсутня інформація щодо документів, що дають право на виконання підготовчих та будівельних робіт і засвідчують прийняття в експлуатацію закінчених будівництвом об'єктів за адресами та наступними кадастровими номерами земельних ділянок:

вул. Васильківська, 6 у Голосіївському районі (8000000000:79:221:0215);

вул. Притисько-Микільська, 3-А у Печерському районі (8000000000:85:425:0024);

вул. Стеценка, 9-Д у Шевченківському районі (8000000000:88:012:0025);

вул. Федора Кричевського, 6 у Святошинському районі (8000000000:75:117:0069);

вул. вул. А. Міцкевича, 1-А у Солом'янському районі (8000000000:72:012:0007);

вул. М. Бойчука, 34-Д у Печерському районі (8000000000:82:244:0148);

вул. Героїв Севастополя, 23-В у Солом'янському районі (8000000000:69:118:0066).

Разом з тим, керуючись Законом та Порядком № 466, Департаментом внесено інформацію:

зазначену замовником будівництва, ТОВ «КРЕЙМОЛТ ФАСТ», у поданому повідомленні про початок виконання будівельних робіт на об'єктах, з незначними наслідками (СС1) «Реконструкція приміщень громадської нежитлової будівлі (літ. Д) по проспекту Берестейському, 117 у Святошинському районі м. Києва» до Реєстру будівельної діяльності Єдиної державної електронної системи у сфері будівництва з присвоєнням реєстраційного номеру КВ 051230103660 від 09.01.2024;

зазначену замовником будівництва, ТОВ «МАЯКОФ», у поданому повідомленні про початок виконання будівельних робіт на об'єктах незначними наслідками (СС1) «Реконструкція громадської нежитлової будівлі (літ. З) під



ДОКУМЕНТ ІКС ЄІПК СЕД АСКОД ( ПІДПИСАНО КВАЛІФІКОВАНИМ ЕЛЕКТРОННИМ ПІДПИСОМ )

Сертифікат [3FAA9288358EC0030400000076562500CADAD200](#)  
Підписувач [Попович Оксана Миколаївна](#)  
Дійсний з [25.03.2024 0:00:00](#) по [24.03.2026 23:59:59](#)

Департамент з питань державного архітектурно-будівельного контролю міста Києва



073-790 від 12.03.2025

будівлю торговельного призначення за адресою: просп. Червоної Калини (колишній просп. Маяковського), 6-Б у Деснянському районі м. Києва» до Реєстру будівельної діяльності Єдиної державної електронної системи у сфері будівництва з присвоєнням реєстраційного номеру КВ 051241211864 від 16.12.2024.

Функції органу державного архітектурно-будівельного контролю на етапі подання замовником будівництва повідомлення про початок виконання будівельних робіт зведено лише до внесення зазначеної у документі інформації до Реєстру будівельної діяльності Єдиної державної електронної системи у сфері будівництва.

Відповідно до частини 4 статті 34 Закону реконструкція, реставрація або капітальний ремонт об'єктів будівництва без зміни зовнішніх геометричних розмірів їхніх фундаментів у плані, реконструкція або капітальний ремонт автомобільних доріг, залізничних колій, ліній електропередачі, зв'язку, трубопроводів, інших лінійних комунікацій у межах земель їх розміщення, а також комплексна реконструкція кварталів (мікрорайонів) застарілого житлового фонду і нове будівництво об'єктів інженерно-транспортної інфраструктури відповідно до містобудівної документації на замовлення органів державної влади чи органів місцевого самоврядування на відповідних землях державної чи комунальної власності можуть здійснюватися за відсутності документа, що засвідчує право власності чи користування земельною ділянкою.

З повагою

Директор Департаменту

Оксана ПОПОВИЧ

Наталія Твердохліб 202 77 64



ДОКУМЕНТ ІКС ЄІПК СЕД АСКОД ( ПІДПИСАНО КВАЛІФІКОВАНИМ ЕЛЕКТРОННИМ ПІДПИСОМ )

Сертифікат 3FAA9288358EC0030400000076562500CADAD200

Підписувач Попович Оксана Миколаївна

Дійсний з 25.03.2024 0:00:00 по 24.03.2026 23:59:59

Департамент з питань державного архітектурно-будівельного контролю міста Києва



073-790 від 12.03.2025



УКРАЇНА

ВИКОНАВЧИЙ ОРГАН КИЇВСЬКОЇ МІСЬКОЇ РАДИ  
(КИЇВСЬКА МІСЬКА ДЕРЖАВНА АДМІНІСТРАЦІЯ)

**ДЕПАРТАМЕНТ ТЕРИТОРІАЛЬНОГО КОНТРОЛЮ МІСТА КИЄВА**

*вул. Дегтярівська, 31, корпус 2, м. Київ, 03057, тел. (044) 293 12 21  
Контактний центр міста Києва (044) 15 51 E-mail: blagodep@kyivcity.gov.ua Код ЄДРПОУ 34926981*

Заступнику міського голови –  
секретарю Київської міської ради  
Володимиру БОНДАРЕНКУ

Про виконання публічного доручення  
Київської міської голови

Шановний Володимире Володимировичу!

На виконання доручення Київського міського голови В. Кличка від 11.03.2025 № 10018 у Департаменті територіального контролю міста Києва виконавчого органу Київської міської ради (Київської міської державної адміністрації) розглянуто, в межах наданих повноважень, Вашу доповідну записку від 10.03.2025 № 225-КР-1036. За результатами розгляду пункту 2 доповідної записки повідомляємо.

У Департаменті відсутні фахівці з землеустрою та доступ до Державного земельного кадастру і Міського земельного кадастру, тому по вказаним кадастровим номерам земельних ділянок, зазначених у доповідній записці не можливо інспекторам визначити межі земельних ділянок, зокрема, і тому що відсутні межові знаки земельних ділянок на місцевості в натурі. Інформацію надаємо по вказаним адресам без урахування кадастрових номерів земельних ділянок.

вул. Стеценка, 9-Д у Шевченківському районі – за вказаною адресою відсутні будівлі та споруди (фотосвідчення на 4 арк. додається);

вул. Притисько-Микільська, 3-А у Подільському районі – за вказаною адресою відсутні будівлі та споруди (фотосвідчення на 4 арк. додається);

вул. А. Міцкевича, 1-А у Солом'янському районі – за вказаною адресою відсутні будівлі та споруди (фотосвідчення на 4 арк. додається);



ДОКУМЕНТ ІКС ЄІПК СЕД АСКОД ( ПІДПИСАНО КВАЛІФІКОВАНИМ  
ЕЛЕКТРОННИМ ПІДПИСОМ )

Сертифікат 3FAA9288358EC00304000000020B32002CE6BE00

Підписувач Буділов Михайло Михайлович

Дійсний з 31.07.2023 0:00:00 по 30.07.2025 23:59:59

Департамент територіального контролю  
міста Києва



064-3688 від 13.03.2025

вул. Федора Кричевського, 6 у Святошинському районі – за вказаною адресою відсутні будівлі та споруди (фотосвідчення на 3 арк. додається);

вул. Героїв Севастополя, 23-В у Солом'янському районі – за вказаною адресою розміщено 30 металевих збірно-розбірних гаражів, споруду з шиномонтажу, майданчик для паркування транспортних засобів та споруду на яку надано витяг з Державного реєстру речових прав на нерухоме майно. Власникам гаражів, шиномонтажу та споруди внесено приписи на усунення виявлених порушень Правил благоустрою міста Києва, затверджених рішенням Київської міської ради від 25.12.2008 № 1051/1051 (далі – Правила) (фотосвідчення зазначених об'єктів, копії внесених приписів та витягу з Державного реєстру речових прав на нерухоме майно додаються).

просп. Червоної Калини (Володимира Маяковського), 6 у Деснянському районі – за вказаною адресою було розміщено тимчасову споруду відповідно до розпорядження виконавчого органу Київської міської ради (Київської міської державної адміністрації) від 07.11.2019 № 1929 «Про затвердження переможця інвестиційного конкурсу із залученням інвестора до реалізації проекту «Створення об'єктів роздрібної торгівлі продуктами харчування, що користуються найвищим споживчим попитом у місті Києві» та з урахуванням протоколу від 06.08.2020 № 3 засіданні робочої групи з вирішення питань розміщення об'єктів роздрібної торгівлі продуктами харчування, що користуються найвищим споживчим попитом у м. Києві, яка наразі візуально має ознаки капітальної (обкладено цеглою, фотосвідчення та копія протоколу додаються).

вул. Васильківська, 6 у Голосіївському районі – за вказаною адресою розміщено споруду, яка візуально має ознаки капітальної на яку надано витяг з Державного реєстру речових прав на нерухоме майно (додаються фотосвідчення та копія витягу з Державного реєстру речових прав на закінчений будівництвом об'єкт – громадська нежитлова будівля).

вул. М. Бойчука (Кіквідзе), 34-Д у Печерському районі – за вказаною адресою розміщено тимчасову споруду на підставі паспортів прив'язки тимчасової споруди №№ 00092-ПЧ.10685.0022, 00012-ПЧ.10685.0027 на земельній ділянці, яка надана в оренду фізичній особі з 09.01.2024 терміном на 10 років для будівництва та обслуговування будівель торгівлі (фотосвідчення та копії паспортів прив'язки ТС додаються) та самовільно розміщений металевий контейнер (фотосвідчення додається).

просп. Берестейський (Перемоги), 117 у Святошинському районі – за вказаною адресою було розміщено тимчасові споруди для провадження підприємницької діяльності (намети, торговельні кіоски та павільйони), які демонтовано силами власників та на виконання доручення Департаменту від 18.10.2022 № 064-3432 (копія додається) підпорядкованим комунальним



ДОКУМЕНТ ІКС ЄІПК СЕД АСКОД ( ПІДПИСАНО КВАЛІФІКОВАНИМ ЕЛЕКТРОННИМ ПІДПИСОМ )

Сертифікат [3FAA9288358EC0030400000020B32002CE6BE00](#)  
Підписувач [Буділов Михайло Михайлович](#)  
Дійсний з [31.07.2023 0:00:00](#) по [30.07.2025 23:59:59](#)

Департамент територіального контролю  
міста Києва



064-3688 від 13.03.2025

підприємством «Київблагоустрій» виконавчого органу Київської міської ради (Київської міської державної адміністрації).

Наразі за вказаною адресою розміщено будівельну дерев'яну огорожу, за якою побудовано 7-ми поверховий бетонний каркас будівлі (фотосвідчення додаються), контрольна картка на тимчасове порушення благоустрою та його відновлення за вказаною адресою не видавалась.

- Додатки: 1. Фотосвідчення по вул. Стеценка, 9-Д на 4 арк. в 1 прим.;
2. Фотосвідчення по вул. Притисько-Микільська, 3-А на 3 арк. в 1 прим.;
3. Фотосвідчення по вул. А. Міцкевича, 1-А на 4 арк. в 1 прим.;
4. Фотосвідчення по вул. Федора Кричевського, 6 на 3 арк. в 1 прим.
5. Фотосвідчення та копії документів на споруди на вул. Героїв Севастополя, 23-В на 51 арк. в 1 прим.;
6. Фотосвідчення по просп. Червоної Калини (Володимира Маяковського), 6 та копія протоколу від 06.08.2020 № 3 на 10 арк. в 1 прим.;
7. Фотосвідчення по вул. Васильківська, 6 та копія витягу з Державного реєстру речових прав на закінчений будівництвом об'єкт – громадська нежитлова будівля на 3 арк. в 1 прим.;
8. Фотосвідчення по вул. М. Бойчука (Кіквідзе), 34-Д, копії паспортів прив'язки ТС №№ 00092-ПЧ.10685.0022, 00012-ПЧ.10685.0027 та копія листа Департаменту від 26.10.2023 № 064-5136 на 18 арк. в 1 прим.;
9. Фотосвідчення по просп. Берестейський (Перемоги), 117 та копії листів Департаменту від 24.03.2020 № 064-1445, від 29.01.2021 № 064-444 та від 18.10.2022 № 064-3432 на 14 арк. в 1 прим.

З повагою

Директор

Михайло БУДІЛОВ

Михайло Абрамов  
Анатолій Дьяков 293 12 10



ДОКУМЕНТ ІКС ЄІПК СЕД АСКОД ( ПІДПИСАНО КВАЛІФІКОВАНИМ  
ЕЛЕКТРОННИМ ПІДПИСОМ )

Сертифікат 3FAA9288358EC00304000000020B32002CE6BE00  
Підписувач Буділов Михайло Михайлович  
Дійсний з 31.07.2023 0:00:00 по 30.07.2025 23:59:59

Департамент територіального контролю  
міста Києва



064-3688 від 13.03.2025











**ВИТЯГ**  
**з Державного реєстру речових прав**

Індексний номер витягу: 332585927  
Дата, час формування: 17.05.2023 13:56:07  
Витяг сформовано: Приватний нотаріус Лозова Ю.А., Київський міський нотаріальний округ, м.Київ  
Підстава формування витягу: заява з реєстраційним номером: 55366322, дата і час реєстрації заяви: 17.05.2023 13:46:30

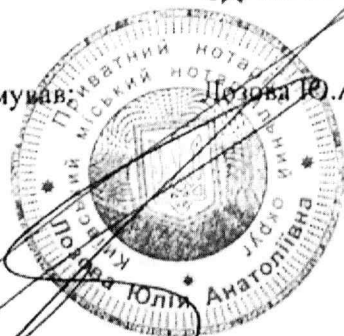
**Актуальна інформація про об'єкт речових прав**

Реєстраційний номер об'єкта нерухомого майна: 2716219580000  
Об'єкт речових прав: закінчений будівництвом об'єкт  
Тип об'єкта: громадська нежитлова будівля (літ. Д), об'єкт житлової нерухомості: Ні  
Опис об'єкта: Загальна площа (кв.м): 40.8  
Адреса: м.Київ, вулиця Васильківська, будинок 6


**Актуальна інформація про речове право**

Номер відомостей про речове право: 50297859  
Тип речового права: право власності  
Дата, час державної реєстрації: 17.05.2023 13:46:30  
Державний реєстратор: приватний нотаріус Лозова Юлія Анатоліївна, Київський міський нотаріальний округ, м.Київ  
Підстава внесення запису: Рішення про державну реєстрацію прав та їх обтяжень, індексний номер: 67632273 від 17.05.2023 13:53:56, приватний нотаріус Лозова Юлія Анатоліївна, Київський міський нотаріальний округ, м.Київ  
Документи, подані для державної реєстрації: договір купівлі-продажу, серія та номер: 263, видавник: ПН ЛОЗОВА Ю.А.  
Розмір частки: 1  
Ціна нерухомого майна, встановлена у договорі: 130000,00  
Власники: ТОВАРИСТВО З ОБМЕЖЕНОЮ ВІДПОВІДАЛЬНІСТЮ "В-6", код ЄДРПОУ: 44989205

Витяг сформував: Лозова Ю.А.




RRP-4HK4EMVI





ЗАТВЕРДЖУЮ

Виконувач обов'язків директора  
Департаменту промисловості та  
розвитку підприємництва виконавчого  
органу Київської міської ради  
(Київської міської державної  
адміністрації)



В. ПОПОВИЧ

«06» серпня 2020 р.

### ПРОТОКОЛ № 3

засідання робочої групи з вирішення питань розміщення об'єктів роздрібної торгівлі продуктами харчування, що користуються найвищим споживчим попитом у м. Києві

#### Присутні:

- від Департаменту промисловості та розвитку підприємництва: Попович В.П., Шрамченко О.Г., Литвин О.О.;
- від Департаменту економіки та інвестицій: Бугрим Д. П.;
- від Департаменту міського благоустрою: Ткаченко Т. Ф.;
- від Департаменту містобудування та архітектури: Самусь С. В.;
- від Деснянської районної в місті Києві державної адміністрації: Ярмоленко П. І.;
- від ПрАТ «Київхліб»: Федоренко Я. Ю., Вакулко Д. В.;
- від ПрАТ «ДТЕК Київські електромережі»: Іванова О. О.;
- від КП «Шляхово-експлуатаційне управління по ремонту та утриманню автомобільних шляхів та споруд на них Деснянського району» м. Києва: Підгородецький В. В.;
- від ПрАТ «АТ «Київводоканал»: Непочатов О. О.;
- від АТ «Київгаз»: Ремига Ю. С.;
- від КО «Київзеленбуд»: Олійник М. Д.;
- від КП по утриманню зелених насаджень Деснянського району м. Києва: Ключніков О.В.;
- від КП «Київтеплосерго»: Хмельницький С. Б., Сидорова І. М.;
- від КП «Київміськвітло»: Корнев К. С.;
- від Управління патрульної поліції у м. Києві Департаменту патрульної поліції Національної поліції України: Волкова Ю. І.;
- від ТОВ «Геотопсервіс» Макогон К. О., Максименко А. В.

**Порядок денний:** вирішення питань щодо погодження нових місць розміщень 28 (двадцяти восьми) об'єктів роздрібної торгівлі, що користуються найвищим споживчим попитом в місті Києві (далі – об'єкти роздрібної торгівлі) та 12 (дванадцяти) об'єктів роздрібної торгівлі, які за рішенням минулих засідань потребували доопрацювання.

**Вступне слово:** Попович В.П.

**Виступили:** Федоренко Я.Ю., Непочатов О. О., Ремига Ю. С., Олійник М. Д., Самусь С. В., Іванова О. О., Литвин О.О.

### **Вирішили:**

1. Взяти до відома, що на засіданні робочої групи були відсутні представники Київської міської філії ПАТ «Укртелеком» м. Києва та КК «Київавтодор».

2. Взяти до відома, що на засіданні робочої групи опрацьовано наступні адреси для розміщення об'єктів роздрібної торгівлі у Деснянському районі на: вул. Будищанська, 7; просп. Володимира Маяковського, 5, 6, 15/17, 26, 53, 85, 91-в; вул. Драйзера, 8, 24; вул. Каштанова, 15; вул. Кубанської України, 22; вул. Лаврухіна, 4; вул. Лісківська, 9/22, 15/46, 20; вул. Миколи Закревського, 27/2, 29, 61/2, 93; вул. Милославська, 23; вул. Оноре де Бальзака, 16, 66/21, 84, 94 (навпроти); вул. Радунська, 20; вул. Сержа Лифаря, 13; вул. Шолом-Алейхема, 6.

3. Взяти до відома, що на засіданні робочої групи опрацьовано наступні адреси для розміщення об'єктів роздрібної торгівлі, які потребували доопрацювання: у Подільському районі на вул. Кирилівська, 125; у Святошинському районі на вул. Академіка Єфремова, 23; вул. Академіка Корольова, 8; вул. Зодчих, 16; у Солом'янському районі на вул. Героїв Севастополя, 23; вул. Борщагівська, 117; у Шевченківському районі на вул. Парково-Сирецька, 10; вул. Татарська, 38; у Голосіївському районі просп. Академіка Глушкова, 16; у Деснянському районі вул. Братиславська, 14 – б; у Дарницькому районі на вул. Лариси Руденко, 15/14; в Оболонському районі вул. Героїв Дніпра, 29/35.

4. Взяти до відома, що за результатами опрацювання адресного переліку, вказаного у пунктах 2 та 3, балансоутримувачами інженерних мереж погоджено розміщення об'єктів роздрібної торгівлі:

4.1. без зауважень на просп. Володимира Маяковського, 6; вул. Драйзера, 24; вул. Каштанова, 15; вул. Кубанської України, 22; вул. Милославська, 23 (варіант № 1); вул. Оноре де Бальзака, 66/21, 84; вул. Шолом – Алейхема, 6; вул. Борщагівська, 117;

4.2. на вул. Драйзера, 8 (варіант № 2) та просп. Володимира Маяковського, 53 (варіант № 2) за умови укладання договору на утримання, прибирання та відновлення зеленої зони, яка знаходиться на балансі КП по утриманню зелених насаджень Деснянського району м. Києва;

4.3. на просп. Володимира Маяковського, 26 (варіант № 2); вул. Будищанська, 7 та вул. Радунська, 20 (варіант № 3) за умови підписання пакету договорів між ПрАТ «Київхліб» та ПрАТ «АТ «Київводоканал», який включає договір щодо проведення комплексу заходів, які спрямовані на запобігання виникненню аварійних ситуацій на міських комунальних водопровідних та каналізаційних мережах, усунення наслідків можливих

аварійних ситуацій і забезпечення нормальної експлуатації зазначених мереж, у зв'язку з розміщенням об'єктів роздрібної торгівлі для продажу хліба та хлібобулочних виробів, **договір добровільного страхування відповідальності перед третіми особами та договір страхування майна;**

4.4. на просп. Володимира Маяковського, 5 за умови, що у разі надання земельній ділянці статусу скверу об'єкт роздрібної торгівлі буде перенесено;

4.5. на вул. Лаврухіна, 15/46 (варіант № 1) за умови:

- укладання договору страхування або надання гарантійного листа до КП «Київміськесвітло»;

- підписання пакету договорів між ПрАТ «Київхліб» та ПрАТ «АТ «Київводоканал», який включає **договір щодо проведення комплексу заходів, які спрямовані на запобігання виникненню аварійних ситуацій на міських комунальних водопровідних та каналізаційних мережах, усунення наслідків можливих аварійних ситуацій і забезпечення нормальної експлуатації зазначених мереж, у зв'язку з розміщенням об'єктів роздрібної торгівлі для продажу хліба та хлібобулочних виробів, договір добровільного страхування відповідальності перед третіми особами та договір страхування майна;**

4.6. на вул. Сержа Лифаря, 13 за умови:

- підписання пакету договорів між ПрАТ «Київхліб» та ПрАТ «АТ «Київводоканал», який включає **договір щодо проведення комплексу заходів, які спрямовані на запобігання виникненню аварійних ситуацій на міських комунальних водопровідних та каналізаційних мережах, усунення наслідків можливих аварійних ситуацій і забезпечення нормальної експлуатації зазначених мереж, у зв'язку з розміщенням об'єктів роздрібної торгівлі для продажу хліба та хлібобулочних виробів, договір добровільного страхування відповідальності перед третіми особами та договір страхування майна;**

- уточнення схеми розміщення з КП «Київтеплоенерго».

4.7. на вул. Кирилівська, 125 за умови погодження з КП по утриманню зелених насаджень Подільського району м. Києва;

4.8. на вул. Лариси Руденко, 15/14 за умови дотримання вимог АТ «Київгаз»;

4.9. на вул. Героїв Дніпра, 29/35 за умови:

- підписання пакету договорів між ПрАТ «Київхліб» та ПрАТ «АТ «Київводоканал», який включає **договір щодо проведення комплексу заходів, які спрямовані на запобігання виникненню аварійних ситуацій на міських комунальних водопровідних та каналізаційних мережах, усунення наслідків можливих аварійних ситуацій і забезпечення нормальної експлуатації зазначених мереж, у зв'язку з розміщенням об'єктів роздрібної торгівлі для продажу хліба та хлібобулочних виробів, договір добровільного страхування відповідальності перед третіми особами та договір страхування майна;**

- погодження розміщення на зеленій зоні з Оболонською районною в місті Києві державною адміністрацією відповідно до листа КП по утриманню зелених насаджень Оболонського району м. Києва від 05.08.2020 № 1133;

- надання гарантійного листа до ПАТ «Укртелеком» про те, що в разі пошкодження лінійно - кабельних споруд ПАТ «Укртелеком» демонтаж об'єкту роздрібної торгівлі відбудеться протягом доби для усунення пошкодження;

- дотримання вимог АТ «Київгаз».

#### 5. ПрАТ «Київхліб»:

5.1. Надати балансоутримувачам інженерних мереж, районним в місті Києві державним адміністраціям, структурним підрозділам виконавчого органу Київської міської ради (Київської міської державної адміністрації), яких залучено до складу робочої групи, адресний перелік розміщення об'єктів роздрібною торгівлі для опрацювання на наступному засіданні робочої групи.

Термін: 18.08.2020

5.2. Надіслати балансоутримувачам інженерних мереж листи з проханням погодити (підписом і печаткою) графічні матеріали на топографо-геодезичній основі М 1:500 щодо розміщення об'єктів роздрібною торгівлі за наступними адресами: просп. Володимира Маяковського, 26 (варіант № 2); вул. Оноре де Бальзака, 84; вул. Кубанської України, 22; вул. Шолом – Алейхема, 6; просп. Володимира Маяковського, 6; вул. Драйзера, 24; вул. Милославська, 23 (варіант № 1); вул. Каштанова, 15; вул. Оноре де Бальзака, 66/21; вул. Борщагівська, 117; вул. Драйзера, 8 (варіант № 2); просп. Володимира Маяковського, 53 (варіант № 2); вул. Будищанська, 7; вул. Радунська, 20 (варіант № 3); просп. Володимира Маяковського, 5; вул. Лаврухіна, 15/46 (варіант № 1); вул. Сержа Лифаря, 13; вул. Кирилівська, 125; вул. Лариси Руденко, 15/14; вул. Героїв Дніпра, 29/35.

5.3. Взяти до відома, що за результатами розгляду адресного переліку, вказаного у пунктах 2 та 3, необхідно опрацювати зауваження надані балансоутримувачами інженерних мереж та повторно надати на розгляд матеріали для розміщення об'єктів роздрібною торгівлі на:

- просп. Володимира Маяковського, 91 – в (потребує переміщення на 10 м на північ до вул. Милославська);
- вул. Оноре де Бальзака, 16; просп. Академіка Глушкова, 16; вул. Братиславська, 14-б (зробити топогеодезичну прив'язку);
- просп. Володимира Маяковського, 15/17 (перекриває прохід - зробити нову топогеодезичну прив'язку);
- вул. Лаврухіна, 4 (потребує переміщення прив'язки згідно зауважень ПрАТ «ДТЕК Київські електромережі» варіант №2 на 1626, варіант № 3 на 2750);
- просп. Володимира Маяковського, 85 (потребує переміщення, відповідно до прив'язки встановлений на приватній власності);
- вул. Миколи Закревського, 27/2, 93 (потребує уточнення від АТ «Київгаз» щодо контрольної-геодезичної зйомки мереж);
- вул. Миколи Закревського, 61/2 (потребує уточнення від АТ «Київгаз» щодо контрольної-геодезичної зйомки мереж попередньо переміщення на 2 м);
- вул. Миколи Закревського, 29 (потребує переміщення згідно зауважень ПрАТ «ДТЕК Київські електромережі» та погодження з балансоутримувачами інженерних мереж водопостачання);
- вул. Лісківська, 20 (потребує переміщення згідно зауважень ПрАТ «ДТЕК Київські електромережі»);

- вул. Лісківська, 9/22 (потребує переміщення з зони зупинки та переміщення на 0,25 м від охоронної зони інженерних мереж ПрАТ «АТ «Київводоканал»);
- вул. Оноре де Бальзака, 94 (напроти) (потребує переміщення від мереж ПрАТ «АТ «Київводоканал»);
- вул. Академіка Єфремова, 23 (потребує переміщення на 0,4 м від охоронної зони інженерних мереж ПрАТ «ДТЕК Київські електромережі» та на 2 м від охоронної зони інженерних мереж АТ «Київгаз»);
- вул. Академіка Корольова, 8 (потребує переміщення на 2,5 м від охоронної зони інженерних мереж АТ «Київгаз»);
- вул. Зодчих, 16 (потребує переміщення від інженерних мереж ПрАТ «АТ «Київводоканал»);
- вул. Героїв Севастополя, 23 (потребує переміщення на 3 м від охоронної зони інженерних мереж АТ «Київгаз»);
- вул. Парково – Сирецька, 10 (потребує переміщення на 0,5 м від охоронної зони інженерних мереж ПрАТ «ДТЕК Київські електромережі»);
- вул. Татарська, 38 (потребує переміщення згідно зауважень ПрАТ «ДТЕК Київські електромережі»).

5.4. Звернутись до Деснянської районної в місті Києві державної адміністрації для отримання інформації про балансоутримувача водопровідної мережі за адресою вул. Миколи Закревського, 29.

5.5. Надати до Департаменту промисловості та розвитку підприємництва результати проведених зустрічей з Оболонською, Святошинською та Солом'янською районними в місті Києві державними адміністраціями щодо погодження місць розміщення об'єктів роздрібною торгівлі.

Термін: 26.08.2020

5.6. У разі неможливості узгодження місць розміщення об'єктів роздрібною торгівлі надавати до Департаменту промисловості та розвитку підприємництва виконавчого органу Київської міської ради (Київської міської державної адміністрації) пропозиції щодо заміни місць розміщення таких об'єктів.

5.7. Звернутись до КП по утриманню зелених насаджень Подільського району м. Києва, яке листом від 05.08.2020 № 077/233-893/5 зазначило, що заперечує розміщенню об'єкта роздрібною торгівлі на вул. Кирилівська, 125, хоча на попередньому засіданні робочої групи представник КП району та КО «Київзеленбуд» зазначили, що зауваження відсутні.

6. АТ «Київгаз» надати ПрАТ «Київхліб» контрольно – геодезичні зйомки своїх мереж на вул. Миколи Закревського, 27/2, 61/2, 93.

Термін: 17.08.2020

7. КП «Київтеплоенерго» надати ПрАТ «Київхліб» контрольно – геодезичні зйомки своїх мереж на вул. Сержа Лифаря, 13.

Термін: 17.08.2020

8. Провести нараду з представниками Департаменту промисловості та розвитку підприємництва виконавчого органу Київської міської ради (Київської міської державної адміністрації), Департаменту міського благоустрою виконавчого органу Київської міської ради (Київської міської державної адміністрації), Департаменту містобудування та архітектури виконавчого органу Київської міської ради (Київської міської державної адміністрації) та ПрАТ «Київхліб» щодо обговорення механізму погодження графічних матеріалів на топографо-геодезичній основі М 1:500.

Виконавці: ПрАТ «Київхліб» - відп., Департамент промисловості та розвитку підприємництва, Департамент міського благоустрою, Департамент містобудування та архітектури виконавчого органу Київської міської ради (Київської міської державної адміністрації)

9. Взяти до відома лист КП по утриманню зелених насаджень Солом'янського району м. Києва від 07.08.2020 № 077/234-1641, стосовно того, що земельна ділянка на вул. Борщагівська, 117 не перебуває на балансі КП.

10. Взяти до відома лист КП «Шляхово-експлуатаційне управління по ремонту та утриманню автомобільних шляхів та споруд на них Подільського району» м. Києва від 05.08.2020 № 053/274-471 про відсутність зауважень по розміщенню об'єкта роздрібною торгівлі на вул. Кирилівська, 125.

11. Взяти до відома лист КП «Шляхово-експлуатаційне управління по ремонту та утриманню автомобільних шляхів та споруд на них Оболонського району» м. Києва від 05.08.2020 № 053/272-891 про відсутність зауважень та/або пропозицій за адресами розміщення об'єктів роздрібною торгівлі, які потребували доопрацювання.

12. Повторно розглянути на засіданні робочої групи питання встановлення об'єктів роздрібною торгівлі, які потребують доопрацювання на просп. Володимира Маяковського, 15/17, 85, 91; вул. Лаврухіна, 4; вул. Миколи Закревського, 27/2, 29, 61/2, 93; вул. Лісківська, 9/22, 20; вул. Оноре де Бальзака, 16, 94 (напроти); вул. Академіка Єфремова, 23; вул. Академіка Корольова, 8; вул. Зодчих, 16; вул. Героїв Севастополя, 23; вул. Парково-Сирецька, 10; вул. Татарська, 38; вул. Братиславська, 14-б; просп. Академіка Глушкова, 16.

13. Взяти до відома, що наступне засідання робочої групи відбудеться 27.08.2020 о 10:00 (вул. Хрещатик, 36, каб. 512).

Протокол вела



О. Литвин



**ВИКОНАВЧИЙ ОРГАН КИЇВСЬКОЇ МІСЬКОЇ РАДИ  
(КИЇВСЬКА МІСЬКА ДЕРЖАВНА АДМІНІСТРАЦІЯ)**

**РОЗПОРЯДЖЕННЯ**

07.11.2019

№ 1929

Про затвердження переможця інвестиційного конкурсу із залучення інвестора до реалізації проекту «Створення об'єктів роздрібної торгівлі продуктами харчування, що користуються найвищим споживчим попитом у місті Києві» (Лот 4)

Відповідно до Положення про порядок проведення інвестиційних конкурсів для будівництва, реконструкції, реставрації тощо об'єктів житлового та нежитлового призначення, незавершеного будівництва, інженерно-транспортної інфраструктури міста Києва, затвердженого рішенням Київської міської ради від 24 травня 2007 року № 528/1189, розпорядження виконавчого органу Київської міської ради (Київської міської державної адміністрації) від 04 березня 2019 року № 370 «Про проведення інвестиційних конкурсів із залучення інвесторів до реалізації проекту «Створення об'єктів роздрібної торгівлі продуктами харчування, що користуються найвищим споживчим попитом у місті Києві» та рішень постійно діючої конкурсної комісії по залученню інвесторів до фінансування будівництва, реконструкції, реставрації тощо об'єктів житлового та нежитлового призначення, незавершеного будівництва, інженерно-транспортної інфраструктури міста Києва, утвореної розпорядженням виконавчого органу Київської міської ради (Київської міської державної адміністрації) від 22 жовтня 2007 року № 1403 (протоколи від 18 червня 2019 року № 118/2019 та від 25 вересня 2019 року № 121/2019):

1. Затвердити переможцем інвестиційного конкурсу із залучення інвестора до реалізації проекту «Створення об'єктів роздрібної торгівлі продуктами харчування, що користуються найвищим споживчим попитом у місті Києві» (Лот 4) **ПРИВАТНЕ АКЦІОНЕРНЕ ТОВАРИСТВО «КИЇВХЛІБ»** (ідентифікаційний код юридичної особи 00381574).

2. Департаменту економіки та інвестицій виконавчого органу Київської міської ради (Київської міської державної адміністрації) укласти відповідний

034074

інвестиційний договір з переможцем інвестиційного конкурсу та замовником реалізації проєкту – Департаментом промисловості та розвитку підприємництва виконавчого органу Київської міської ради (Київської міської державної адміністрації).

3. Контроль за виконанням цього розпорядження покласти на заступників голови Київської міської державної адміністрації згідно з розподілом обов'язків.

Голова



Віталій КЛИЧКО







© Tab P11 (2nd Gen)





КИЇВСЬКА МІСЬКА РАДА

Управління захисту прав та інтересів  
територіальної громади міста Києва

вул. Хрещатик, 36, м. Київ, 01001, тел.: (044) 202 79 01  
Контактний центр міста Києва: (044) 15 51, e-mail: court@kmr.gov.ua, сайт: kmr.gov.ua,  
код ЄДРПОУ 22883141

18.03.2025 № 08/226-1338

На № 08/231-236/ПР від 13.03.2025

Заступникові міського голови –  
секретарю Київської міської ради  
Володимирові БОНДАРЕНКУ

Голові постійної комісії Київської  
міської ради з питань архітектури,  
містопланування та земельних  
відносин  
Михайлові ТЕРЕНТЬЄВУ

## ВИСНОВОК

на проєкт рішення Київської міської ради від 13.03.2025 № 08/231-236/ПР  
«Про виправлення помилок, допущених у відомостях Державного земельного  
кадастру щодо меж земельних ділянок та інших відомостей про земельні  
ділянки під час затвердження технічної документації із землеустрою щодо  
інвентаризації земель»

У порядку статті 31<sup>1</sup> Регламенту Київської міської ради, затвердженого рішенням Київської міської ради від 04.11.2021 № 3135/3176 (зі змінами та доповненнями) в управлінні захисту прав та інтересів територіальної громади міста Києва опрацьовано поданий проєкт рішення. За результатом розгляду та в межах компетенції вважаємо за необхідне зазначити таке.

Згідно з пояснювальною запискою до проєкту рішення метою його прийняття є виправлення помилок, допущених у відомостях Державного земельного кадастру щодо меж земельних ділянок та інших відомостей про земельні ділянки під час затвердження технічної документації із землеустрою щодо інвентаризації земель.

Зазначена мета реалізується через усунення шляхом виключення із відповідних рішень відомостей про вказані земельні ділянки та вжиття заходів щодо виправлення помилок, допущених у відомостях Державного земельного кадастру щодо меж земельних ділянок та інших відомостей про земельні ділянки.

Проєкт рішення розроблений відповідно до статей 9, 20, 79<sup>1</sup>, 83, 122, 186 Земельного кодексу України, статей 35, 57 Закону України «Про землеустрій», Закону України «Про Державний земельний кадастр», Закону України «Про внесення змін до деяких законодавчих актів України щодо розмежування земель державної та комунальної власності», пункту 34 частини першої статті 26 Закону України «Про місцеве самоврядування в Україні», Порядку проведення

інвентаризації земель, затвердженого постановою Кабінету Міністрів України від 05 червня 2019 року № 476, Порядку ведення Державного земельного кадастру, затвердженого постановою Кабінету Міністрів України від 17 жовтня 2012 року № 1051, рішення Київської міської ради від 10 вересня 2015 року № 958/1822 «Про інвентаризацію земель міста Києва».

Відповідно до частини другої статті 19 Конституції України органи державної влади та органи місцевого самоврядування, їх посадові особи зобов'язані діяти лише на підставі, в межах повноважень та у спосіб, що передбачені Конституцією та законами України.

Відповідно до статті 144 Конституції України органи місцевого самоврядування в межах повноважень, визначених законом, приймають рішення, які є обов'язковими до виконання на відповідній території.

Частинами 1, 2, 10 статті 59 Закону України «Про місцеве самоврядування в Україні» передбачено, що рада в межах своїх повноважень приймає нормативні та інші акти у формі рішень. Рішення ради приймається на її пленарному засіданні після обговорення більшістю депутатів від загального складу ради, крім випадків, передбачених цим Законом.

Акти органів та посадових осіб місцевого самоврядування з мотивів їхньої невідповідності Конституції або законам України визнаються незаконними в судовому порядку.

Згідно з пунктом 34 частини першої статті 26 Закону України «Про місцеве самоврядування в Україні» виключно на пленарних засіданнях сільських, селищних та міських рад вирішуються питання регулювання земельних відносин.

Відповідно до статті 14 Конституції України земля є основним національним багатством, що перебуває під особливою охороною держави. Право власності на землю гарантується. Це право набувається і реалізується громадянами, юридичними особами та державою виключно відповідно до закону.

Ведення Державного земельного кадастру регулюється Земельним кодексом України, Законом України «Про Державний земельний кадастр» та Порядком ведення Державного земельного кадастру, затвердженого постановою Кабінету Міністрів України від 17 жовтня 2012 року № 1051.

Відповідно до рішення Київської міської ради від 10.09.2015 № 958/1822 «Про інвентаризацію земель міста Києва» та на виконання Міської цільової програми використання та охорони земель міста Києва на 2022-2025 роки, затвердженої рішенням Київської міської ради від 07.10.2021 № 2727/2768, з дотриманням вимог Земельного кодексу України, Закону України «Про землеустрій», Закону України «Про Державний земельний кадастр», Порядку проведення інвентаризації земель, затвердженого постановою Кабінету Міністрів України від 05.06.2019 № 476 та Порядку ведення Державного земельного кадастру, затвердженого постановою Кабінету Міністрів України від 17.10.2012 року № 1051, комунальним підприємством «Київський інститут земельних відносин» виконані заходи з розробки технічних документацій із землеустрою щодо інвентаризації земель.

Відповідно до частини першої статті 35 Закону України «Про землеустрій» інвентаризація земель проводиться з метою встановлення місця розташування об'єктів землеустрою, їхніх меж, розмірів, правового статусу, формування земельних ділянок, виявлення земель, що не використовуються, використовуються нерационально або не за цільовим призначенням, виявлення і консервації деградованих сільськогосподарських угідь і забруднених земель, встановлення кількісних та якісних характеристик земель, необхідних для ведення Державного земельного кадастру, виявлення та виправлення помилок у відомостях Державного земельного кадастру, здійснення державного контролю за використанням та охороною земель і прийняття на їх основі відповідних рішень органами виконавчої влади та органами місцевого самоврядування.

Після додаткового аналізу затверджених технічних документацій із землеустрою щодо інвентаризації земель виявлено помилки, допущені у відомостях Державного земельного кадастру щодо меж земельних ділянок та інших відомостей про земельні ділянки, а саме:

- щодо земельної ділянки 8000000000:85:425:0024, площею 0,1460 га по вул. Притисько-Микільській, 3 у Подільському районі м. Києва (03.10 для будівництва та обслуговування адміністративних будинків, офісних будівель компаній, які займаються підприємницькою діяльністю, пов'язаною із отриманням прибутку) – в частині площ та меж земельної ділянки, а також коду виду цільового призначення;

- щодо земельної ділянки 8000000000:79:221:0215, площею 0,0755 га по вул. Васильківській, 6 у Голосіївському районі м. Києва (03.07 для будівництва та обслуговування будівель торгівлі) – в частині площ та меж земельної ділянки, а також коду виду цільового призначення та підстав для викупу земельної ділянки товариством з обмеженою відповідальністю «В-6»;

- щодо земельної ділянки 8000000000:62:004:0102, площею 0,20 га по просп. Червоної Калини, 6-Б у Деснянському районі м. Києва (03.07 для будівництва та обслуговування будівель торгівлі) – в частині площ та меж земельної ділянки, а також коду виду цільового призначення;

- щодо земельної ділянки 8000000000:72:012:0007, площею 0,0994 га по вул. А. Міцкевича, 1-А у Солом'янському районі м. Києва (03.07 для будівництва та обслуговування будівель торгівлі) – в частині площ та меж земельної ділянки, а також коду виду цільового призначення.

Формування земельної ділянки полягає у визначенні земельної ділянки як об'єкта цивільних прав. Формування земельної ділянки передбачає визначення її площі, меж та внесення інформації про неї до Державного земельного кадастру (частина перша статті 79<sup>1</sup> Земельного кодексу України).

Формування земельних ділянок згідно з цією статтею Земельного Кодексу України здійснюється, серед іншого, шляхом інвентаризації земель у випадках, передбачених законом.

За приписами частини десятої статті 79<sup>1</sup> Земельного кодексу України державна реєстрація речових прав на земельні ділянки здійснюється після державної реєстрації земельних ділянок у Державний земельний кадастр.

Пунктом 2 Порядку проведення інвентаризації земель інвентаризація земель проводиться з метою встановлення місця розташування об'єктів землеустрою, їх меж, розмірів, правового статусу, виявлення земель, що не використовуються, використовуються нераціонально або не за цільовим призначенням, виявлення і консервації деградованих сільськогосподарських угідь і забруднених земель, встановлення кількісних та якісних характеристик земель, необхідних для ведення Державного земельного кадастру, виявлення та виправлення помилок у відомостях Державного земельного кадастру, здійснення державного контролю за використанням та охороною земель і прийняття на їх основі відповідних рішень органами виконавчої влади та органами місцевого самоврядування.

За результатами проведення інвентаризації земель, державної інвентаризації земель та земельних ділянок виконавцями розробляється технічна документація відповідно до статті 57 Закону України «Про землеустрій» та електронний документ відповідно до Порядку ведення Державного земельного кадастру, затвердженого постановою Кабінету Міністрів України від 17 жовтня 2012 р. № 1051 «Про затвердження Порядку ведення Державного земельного кадастру» (Офіційний вісник України, 2012 р., № 89, ст. 3598).

У разі виправлення помилок, допущених у відомостях Державного земельного кадастру щодо меж земельних ділянок та/або інших відомостей про земельні ділянки, на кадастрових планах відповідних земельних ділянок зазначаються виправлені відомості про них, а саме існуючі межі земельних ділянок, існуючі координати поворотних точок меж земельної ділянки та пропозиції щодо виправлення меж земельних ділянок, проектні координати поворотних точок меж земельної ділянки.

Кадастрові плани земельних ділянок, помилки у відомостях Державного земельного кадастру щодо яких виправляються, погоджуються з власниками таких земельних ділянок (якщо земельна ділянка перебуває в користуванні - також із землекористувачем) до внесення змін до відомостей до Державного земельного кадастру.

Відповідно до частини першої статті 57 Закону України «Про землеустрій» технічна документація із землеустрою щодо інвентаризації земель розробляється за рішенням власників (розпорядників) земельних ділянок, крім випадків, передбачених частиною другою цієї статті.

Згідно з частиною третьою статті 57 Закону України «Про землеустрій» технічна документація із землеустрою щодо інвентаризації земель включає: а) пояснювальну записку; б) матеріали топографо-геодезичних вишукувань; в) пропозиції щодо узгодження даних, отриманих у результаті проведення інвентаризації земель, з інформацією, що міститься у документах, що посвідчують право на земельну ділянку, та Державному земельному кадастрі; г) робочий і зведений інвентаризаційні плани; ґ) переліки земельних ділянок (земель) у розрізі за категоріями земель та угіддями, наданих у власність (користування) з кадастровими номерами, наданих у власність (користування) без кадастрових номерів, не наданих у власність чи користування, що використовуються без документів, що посвідчують право на них, що

використовуються не за цільовим призначенням, невитребуваних земельних часток (паїв), відумерлої спадщини; д) відомості про меліоративну мережу або її складову частину/частини, в тому числі надані центральним органом виконавчої влади, що реалізує державну політику у сфері гідротехнічної меліорації земель, для державної реєстрації меліоративної мережі або її складової частини/частин у Державному земельному кадастрі, а також про земельні ділянки, на яких вони розміщені; е) відомості про земельні ділянки (частини земельних ділянок) та масиви земель сільськогосподарського призначення, включених до території обслуговування меліоративної мережі.

У разі формування земельної ділянки технічна документація із землеустрою щодо інвентаризації земель також включає:

- а) відомості про обчислення площі земельної ділянки;
- б) кадастровий план земельної ділянки;
- в) перелік обмежень у використанні земельних ділянок;
- г) відомості про встановлені межові знаки.

У разі виправлення помилок, допущених у відомостях Державного земельного кадастру щодо меж земельних ділянок та/або інших відомостей про земельні ділянки, технічна документація із землеустрою щодо інвентаризації земель також включає кадастрові плани відповідних земельних ділянок із зазначенням виправлених відомостей про них.

У разі формування земельної ділянки під час інвентаризації земель не допускається: розташування однієї будівлі на декількох земельних ділянках; розташування на земельній ділянці лише окремої частини будівлі.

Кадастрові плани земельних ділянок, помилки у відомостях Державного земельного кадастру щодо яких виправляються, погоджуються з власниками таких земельних ділянок (якщо земельна ділянка перебуває у користуванні - також із землекористувачем).

Відповідно до статті 1 Закону України «Про Державний земельний кадастр» Державний земельний кадастр – єдина державна геоінформаційна система відомостей про землі, розташовані в межах державного кордону України, їх цільове призначення, обмеження у їх використанні, а також дані про кількісну і якісну характеристику земель, їх оцінку, про розподіл земель між власниками і користувачами, про меліоративні мережі та складові частини меліоративних мереж.

Державна реєстрація земельної ділянки – внесення до Державного земельного кадастру передбачених Законом України «Про Державний земельний кадастр» відомостей про формування земельної ділянки та присвоєння їй кадастрового номера.

У відповідності до частини п'ятої статті 5 Закону України «Про Державний земельний кадастр» внесення відомостей до Державного земельного кадастру та користування такими відомостями здійснюється виключно на підставі та відповідно до цього Закону.

Згідно з частиною першою статті 9 Закону України «Про Державний земельний кадастр» внесення відомостей до Державного земельного кадастру і надання таких відомостей здійснюються державними кадастровими

реєстраторами центрального органу виконавчої влади, що реалізує державну політику у сфері земельних відносин.

Згідно із частини четвертої статті 9 Закону України «Про Державний земельний кадастр» державний кадастровий реєстратор: здійснює реєстрацію заяв про внесення відомостей до Державного земельного кадастру, надання таких відомостей; перевіряє відповідність поданих документів вимогам законодавства; формує поземельні книги на земельні ділянки, вносить записи до них, забезпечує зберігання таких книг; здійснює внесення відомостей до Державного земельного кадастру або надає відмову у їх внесенні; присвоює кадастрові номери земельним ділянкам; надає відомості з Державного земельного кадастру та відмову у їх наданні; *здійснює виправлення помилок у Державному земельному кадастрі*; передає органам державної реєстрації речових прав на нерухоме майно відомості про земельні ділянки.

Відповідно до частин шостої, сьомої статті 9 Закону України «Про Державний земельний кадастр» державний кадастровий реєстратор має доступ до всіх відомостей Державного земельного кадастру, самостійно приймає рішення про внесення відомостей до нього, надання таких відомостей, про відмову у здійсненні таких дій. Втручання будь-яких органів, посадових і службових осіб, громадян чи їх об'єднань у діяльність Державного кадастрового реєстратора, пов'язану із здійсненням державної реєстрації земельних ділянок, забороняється.

Виправлення помилок, допущених у відомостях Державного земельного кадастру внаслідок помилки у документації із землеустрою здійснюється виключно на підставі та в порядку, встановленому Законом України «Про Державний земельний кадастр», а саме, державним кадастровим реєстратором (17 листопада 2021 року Верховний Суд у складі колегії суддів Другої судової палати Касаційного цивільного суду в рамках справи № 607/19399/15-ц, провадження № 61-18062св20).

Статус відомостей Державного земельного кадастру встановлений статтею 20 Закону України «Про Державний земельний кадастр», згідно з якою відомості Державного земельного кадастру є офіційними; внесення до Державного земельного кадастру передбачених цим Законом відомостей про об'єкти Державного земельного кадастру є обов'язковим.

Відповідно до пункту 10 Порядку ведення Державного земельного кадастру відомостями Державного земельного кадастру є всі відомості, які підлягають внесенню до нього згідно з цим Порядком та у порядку інформаційної взаємодії з іншими кадастрами та інформаційними системами, а також відомості, одержані внаслідок їх оброблення, систематизації та узагальнення.

Пунктом 12 Порядку ведення Державного земельного кадастру визначено, що відомості Державного земельного кадастру є офіційними і вважаються об'єктивними та достовірними, якщо інше не доведено судом.

Державний земельний кадастр ведеться на електронних та паперових носіях. У разі виявлення розбіжностей між відомостями на електронних та паперових носіях пріоритет мають відомості на паперових носіях, що

передбачено частиною другою статті 5 Закону України «Про Державний земельний кадастр» та пункту 3 Порядку ведення Державного земельного кадастру.

Таким чином, відомості Державного земельного кадастру є офіційними, а тому мають відповідати таким критеріям як повнота, об'єктивність і достовірність.

Розділом «Виправлення помилок, допущених під час ведення Державного земельного кадастру» Порядку ведення Державного земельного кадастру врегульовані умови та порядок розгляду питань щодо виправлення помилок у Державному земельному кадастрі.

У разі виявлення фізичною або юридичною особою у витязі, довідці з Державного земельного кадастру, викопіюванні з картографічних матеріалів Державного земельного кадастру технічної помилки (описка, друкарська, граматична, арифметична чи інша помилка), допущеної органом, що здійснює ведення Державного земельного кадастру, заінтересована особа письмово повідомляє про це центральний орган виконавчої влади, що реалізує державну політику у сфері земельних відносин, який перевіряє відповідність відомостей Державного земельного кадастру інформації, що міститься в документах, які стали підставою для внесення цих відомостей. Якщо факт невідповідності підтверджено, орган, що здійснює ведення Державного земельного кадастру, безоплатно виправляє допущену помилку в день надходження повідомлення та не пізніше наступного дня повідомляє про це заінтересованих осіб. Повідомлення про виявлення помилки може бути надіслано також в електронному вигляді з Державного аграрного реєстру через Єдиний портал адміністративних послуг, у тому числі через інтегровану з ним інформаційну систему центрального органу виконавчої влади, що реалізує державну політику у сфері земельних відносин (стаття 37 Закону України «Про Державний земельний кадастр»).

Таким чином, чинним законодавством встановлено порядок виправлення помилок допущених у відомостях Державного земельного кадастру щодо меж земельних ділянок та інших відомостей про земельні ділянки, зокрема під час затвердження технічної документації із землеустрою щодо інвентаризації земель.

Враховуючи вище наведене, проєкт рішення Київської міської ради від 13.03.2025 № 08/231-236/ПР відповідає положенням законодавства та практиці Верховного Суду та може бути рекомендованим до розгляду на пленарному засіданні Київської міської ради.

З повагою

начальник управління

Сергій ТХОРИК

## Інформація про електронні підписи (ЕП)

№ документа 08/12515

Дата реєстрації 21.03.2025

Документ зареєстровано у картотеці:

Вхідна

Вид документа:

Експертний висновок

Стислий зміст:

Про виправлення помилок, допущених у відомостях Державного земельного кадастру щодо меж земельних ділянок та інших відомостей про земельні ділянки під час затвердження технічної документації із землеустрою щодо інвентаризації земель

Кількість файлів: 2


Кількість ЕП: 2



ДОКУМЕНТ СЕД АСКОД ІТС ЄПК

Київська міська рада  
21.03.2025 № 08/12515

### Перелік електронних підписів

ПІБ	Дати і час нанесення ЕП	Погодження	Час останнього нанесення ЕП
Бондаренко Володимир Володимирович Кількість ЕП: 1	21.03.2025 18:07:50 ;	21.03.2025 18:07:46 Розглянув;	21.03.2025 18:07:50 
Тхорик Сергій Миколайович Кількість ЕП: 1	21.03.2025 14:18:57 ;		21.03.2025 14:18:57 