

Дарницька районна в місті Києві державна адміністрація

ПРОТОКОЛ № 4

засідання районного комітету забезпечення доступності осіб з інвалідністю та інших маломобільних груп населення до об'єктів соціальної та інженерно-транспортної інфраструктур Дарницької районної в місті Києві державної адміністрації (далі – Комітет)

12 червня 2025 року

засідання у режимі
відеоконференцз'язку із
використанням програми ZOOM

Голова Комітету – Олександр Ковтунов

Заступник голови Комітету – Мирослав Корбецький

Секретар Комітету – Світлана Войко

Члени Комітету: присутні відповідно до листа реєстрації, що додається.

ПОРЯДОК ДЕННИЙ:

1. Про забезпечення проведення щорічного моніторингу фізичного оточення для осіб з інвалідністю та інших маломобільних груп населення.
2. Про розгляд листа Київської міської організації Українського товариства сліпих (далі – УТОС) з пропозиціями щодо створення доступних маршрутів у районі для людей із проблемами зору.
3. Облаштування додаткових місць для паркування транспортних засобів людей з інвалідністю.

СЛУХАЛИ:

О. Ковтунова, який повідомив про необхідність проведення щорічного моніторингу та оцінки відповідно до Порядку проведення моніторингу та оцінки ступеня безбар'єрності об'єктів фізичного оточення і послуг для осіб з інвалідністю.

ВИСТУПИЛА:

С. Войко, яка наголосила про зміни у проведенні моніторингу в поточному році, зокрема про заповнення інформації в онлайн-форматі стосовно параметрів доступності об'єктів.

СЛУХАЛИ:

О. Ковтунова, який повідомив присутніх про затвердження Планів заходів з реалізації національної стратегії на 2025-2026 роки в Україні та м. Києві.

СЛУХАЛИ:

О. Ковтунова, який повідомив про основні пропозиції щодо створення безбар'єрних маршрутів для людей з порушеннями зору (незрячих чи слабозорих) у Дарницькому районі м. Києва та можливі шляхи їх реалізації.

ВИСТУПИЛА:

О. Чуприна, яка повідомила про необхідність розгляду питання надання соціальних транспортних послуг для людей з інвалідністю з порушеннями зору у Дарницькому районі, що надає Громадська спілка «СОЦІАЛЬНЕ ТАКСІ» в рамках міської цільової програми «Турбота. Назустріч киянам» на 2025- 2027 роки.

О. Ковтунова, який наголосив про важливість розширення кількості паркувальних місць для транспортних засобів осіб з інвалідністю біля соціально важливих об'єктів у районі.

ВИРІШИЛИ:

1. Керівникам та відповідальним особам структурних підрозділів райдержадміністрації, комунальних підприємств, установ, організацій, віднесених до сфери її управління, ознайомитися з розпорядженням Кабінету Міністрів України від 25.03.2025 № 374-р «Про затвердження плану заходів на 2025–2026 роки з реалізації Національної стратегії із створення безбар'єрного простору в Україні на період до 2030 року»; розпорядженням Київського міського голови від 20.05.2023 № 394 «Про затвердження Плану заходів на 2025–2026 роки з реалізації Національної стратегії із створення безбар'єрного простору в Україні на період до 2030 року у м. Києві».

Термін: 23.06.2025.

2. Керівникам структурних підрозділів райдержадміністрації, комунальних підприємств, установ, організацій, віднесених до сфери її управління, визначити відповідальних осіб за проведення моніторингу та забезпечити проведення моніторингу та оцінки ступеня безбар'єрності об'єктів фізичного оточення для осіб з інвалідністю та інших маломобільних груп населення шляхом заповнення картки (чек-листа) з внесенням фотофіксації елементів доступності відповідно до типу об'єкту згідно з Методичними рекомендаціями щодо проведення моніторингу об'єктів фізичного оточення (додається). Інформацію надати в електронному форматі (файлі pdf), що згенерується після заповнення картки (чек-листа) на електронну пошту управління будівництва та житлово-комунального господарства райдержадміністрації darn-ukb@kyivcity.gov.ua.

Термін: 24.06.2025.

3. З метою створення доступного міського середовища для маломобільних груп населення комунальному підприємству «Керуюча компанія з обслуговування житлового фонду Дарницького району м. Києва» розглянути можливість

виконання поточного ремонту асфальтового покриття на прибудинковій території житлового будинку за адресою: вул. Драгоманова, 13/10 відповідно до листа Київської міської організації Українського товариства сліпих від 27.11.2024 № 86.

Термін: 30.06.2025.

4. Комунальному підприємству «Шляхово-експлуатаційне управління по ремонту та утриманню автомобільних шляхів та споруд на них Дарницького району» м. Києва розглянути питання щодо:

4.1. виконання поточного ремонту асфальтного покриття дороги та тротуарів біля зупинок громадського транспорту (автобус 108) «Ст. метро Харківська», зупинка трамвая № 29 «Вул. Тростянецька» у бік залізничного вокзалу «Дарниця»;

4.2. усунути пошкодження асфальтного покриття на тротуарі в межах перехрестя вулиць Драгоманова та Анни Ахматової.

Термін: 30.06.2025.

5. Управлінню будівництва та житлово-комунального господарства райдержадміністрації підготувати лист до комунального підприємства «Центр організації дорожнього руху» про розгляд питання перепрограмування звукового супроводу світлофорних об'єктів у районі, що дозволяє перетин вулиць пішоходами з фрази «Перехід дозволено» на фразу «Перехід дозволено через вулицю (назва)», а також додатково облаштувати світлофорні об'єкти пристроями звукового супроводу на перехресті вулиць вул. Тростянецька та вул. Дениса Антіпова, вул. Урлівської та Анни Ахматової, в межах метрополітену Харківська, на вул. Архітектора Вербицького біля супермаркету «Велмарт», на Дніпровській набережній до ТРЦ «Рівер Молл».

Термін: 30.06.2025.

6. Комунальному підприємству по утриманню зелених насаджень Дарницького району м. Києва в межах території підпорядкованих об'єктів (парків, скверів тощо) забезпечити вчасне обрізання гілок дерев на пішохідних шляхах руху для покращення пересування незрячих чи слабозорих людей у районі.

Термін: постійно.

7. Управлінню соціальної та ветеранської політики райдержадміністрації Києві державної адміністрації розглянути питання щодо можливості надання соціальних транспортних послуг для людей з інвалідністю з порушеннями зору у Дарницькому районі Громадською спілкою «СОЦІАЛЬНЕ ТАКСІ» в рамках міської цільової програми «Турбота. Назустріч киянам» на 2025-2027 роки та повідомити Голову Комітету про його розгляд.

Термін: 30.06.2025.

8. З метою збільшення кількості паркувальних місць для транспортних засобів осіб з інвалідністю та транспортних засобів, що перевозять осіб з інвалідністю, біля соціально важливих об'єктів у районі:

8.1. Відділу адміністративно-господарського забезпечення апарату райдержадміністрації розглянути питання щодо облаштування на гостьовому паркувальному майданчику біля райдержадміністрації (вул. О. Кошиця, 11) додаткового місця для транспортних засобів людей з інвалідністю (позначення розміткою з піктограмою міжнародного символу).

8.2. Управлінню (Центру) надання адміністративних послуг райдержадміністрації (вул. С. Олійника, 21) розглянути можливість облаштування додаткового місця для паркування транспортних засобів осіб з інвалідністю біля будівлі;

8.3. Комунальному підприємству «Керуюча компанія з обслуговування житлового фонду Дарницького району м. Києва» розглянути питання та вжити заходів для розробки плану-схеми та нанесення розмітки з піктограмою міжнародного символу позначення місць для паркування індивідуального транспорту осіб з інвалідністю та транспортних засобів, які перевозять осіб з інвалідністю, у межах паркувальної «кишені» біля будівлі відділу обслуговування громадян № 4 (сервісного центру) управління обслуговування громадян Головного управління Пенсійного фонду України в м. Києві (вул. Архітектора Вербицького, 9) на міжквартальному проїзді, що закріплений за комунальним підприємством згідно з додатком 2 до розпорядження виконавчого органу Київської міської ради (Київської міської державної адміністрації) від 27.04.2018 № 707 «Про деякі питання закріплення внутрішньоквартальних проїздів».

Термін: 15.07.2025.

9. Відділу з питань внутрішньої політики, зв'язків з громадськістю та засобами масової інформації апарату забезпечити висвітлення змісту засідання Комітету на офіційному вебсайті в розділі «Безбар'єрність».

Термін: постійно, після підписання протоколу.

Додатки: на 5 арк. в 1 прим.

Голова Комітету –
Голова Дарницької районної в місті
Києві державної адміністрації

Секретар Комітету



Олександр КОВТУНОВ

Світлана ВОЙКО

КРОКИ РЕАЛІЗАЦІЇ

Крок 1

ОМС відповідно до типів об'єктів визначає перелік об'єктів, які необхідно обстежити на території громади.

Таблиця 2

№	Назва	Тип об'єкту	Адреса

Крок 2

ОМС надсилає до управителів об'єктів запит про необхідність обстеження об'єкту на безбар'єрність. Надає відповідно методологічну допомогу для проведення оцінки управителем об'єкту.

Надає управителю об'єкту:

- Інструкцію
- Посилання відповідно до типу об'єктів (колонка Картка, Таблиця 1)

Крок 3

Управитель об'єкту приходить на об'єкт.

Відкриває посилання.

Картка безбар'єрності

МІНРОЗВИТКУ ЛУН безбар'єрність

КАРТКА безбар'єрності об'єкта фізичного оточення за результатами проведення оцінки ступеня безбар'єрності будівель і споруд

Згідно з додатком 1 в редакції Постанови КМ № 311 від 18.03.2025

Критичність – рівень важливості показника, який вказує на наявність елемента доступності, без якого об'єкт не зможуть відвідати маломобільні групи населення.

У графі "Відповідність критеріям" зазначається:

"так" – у разі, коли елемент будівлі або споруди відповідає опису та параметрам критерію безбар'єрності;
"ні" – у разі, коли елемент будівлі або споруди не відповідає опису та параметрам критерію безбар'єрності;

Крок 4

Починає обстеження і паралельно заповнює данні у чек-лист з фотофіксацією.

The screenshot shows a web browser window with the URL lun.ua/misto/forms/mindev_buildings. The form is titled "Критерії безбар'єрності для маломобільних груп населення" (Accessibility criteria for people with reduced mobility). The first section is "1. Шляхи руху до будівлі або споруди:" (1. Paths to the building or structure:). Below this, there is a specific criterion: "1) паркувальні місця для осіб з інвалідністю, завширшки не менше ніж 3,5 метра та завдовжки не менше ніж 5 метрів, розташовані на відстані не більше ніж 50 метрів від входу" (1) parking spaces for people with disabilities, at least 3.5 meters wide and at least 5 meters long, located within 50 meters of the entrance). The form asks for the response to this criterion: "Відповідність критеріям*" (Compliance with criteria*) with radio buttons for "Так" (Yes), "Ні" (No), and "Не застосовується" (Not applicable). There is also a "Коментарі" (Comments) text area and a "Фотоматеріали" (Photomaterials) section.

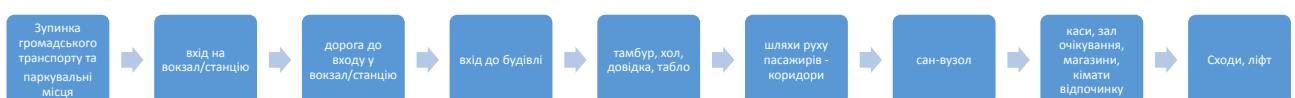
Рекомендовано переміщатись по об'єкту за схемою:

1) Якщо обстежують будівлі і споруди (Додаток 1 Порядку) -
https://lun.ua/misto/forms/mindev_buildings

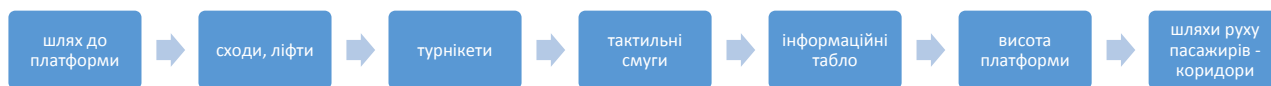


2) Якщо обстежують вокзали і станції (Додаток 2 Порядку) -
https://lun.ua/misto/forms/mindev_stations

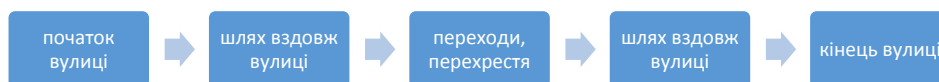
Будівля




Споруди для здійснення посадки на транспорт:



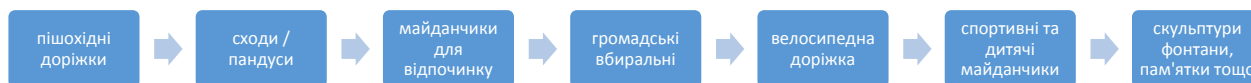
3) Якщо обстежують вулиці і дороги Додаток 3 Порядку - https://lun.ua/misto/forms/mindev_streets



4) Якщо обстежують зупинки громадського транспорту Додаток 4 Порядку - <https://lun.ua/misto/forms/mindev-stops>



5) Якщо обстежують об'єкти благоустрою Додаток 5 Порядку - <https://lun.ua/misto/forms/mindev-stops>



Інформація, як розрахувати параметри пандуса, відповідно до Наказу Мінрегіону від 31 серпня 2021 року № 217:

Згідно з вимогами ДБН та Критеріями, наведеними у Додатку 1 до Порядку, на 1 метр довжини пандуса має бути не більше 8 сантиметрів підйому. Тобто - нахил пандуса має становити не більше як 8 відсотків або 1:12.

Наприклад, різниця між рівнем землі та рівнем підлоги першого поверху будівлі складає 0,5 м.

Застосовуючи співвідношення 1:12, 0,5 м помножуємо на 12 та отримуємо довжину горизонтальної проекції пандуса, яка дорівнює 6,0 м.

$$0,5 \times 12 = 6,0$$

Таким чином, при висоті підйому пандуса 0,5 м довжина горизонтальної проєкції пандуса має становити не менше 6,0 м.

Для визначення оцінки безбар'єрності об'єкта заповнюється відповідна таблиця, що містить Критерії безбар'єрності об'єктів фізичного оточення і послуг для осіб з інвалідністю.

Крок 5

За наявності про кількість відвідувачів і працюючих осіб з інвалідністю інформацію заповнює її, якщо інформація відсутня - ставить прочерки.

Кількість осіб з інвалідністю серед відвідувачів/клієнтів/тих, хто навчається з початку року (у разі наявності). З них:

пересуваються на кріслах колісних
Зазначте загальну кількість

З них жінок

З них чоловіків

з порушенням зору
Зазначте загальну кількість

З них жінок

З них чоловіків


з порушенням слуху
Зазначте загальну кількість

З них жінок

Крок 6

Управитель об'єкта зберігає заповнену анкету.

мають інші функціональні порушення
Зазначте кількість жінок, чоловіків, усього



Формує ПДФ - документ.

"не застосовується" – у разі, коли в наявній конструкції будівлі або споруди відсутній елемент, якого стосується опис (наприклад, якщо на шляху руху відсутні сходи, відсутні перепади висот, то в рядку, який стосується параметрів пандусу, зазначається "не застосовується"). Такий критерій безбар'єрності не враховується під час підрахунку.

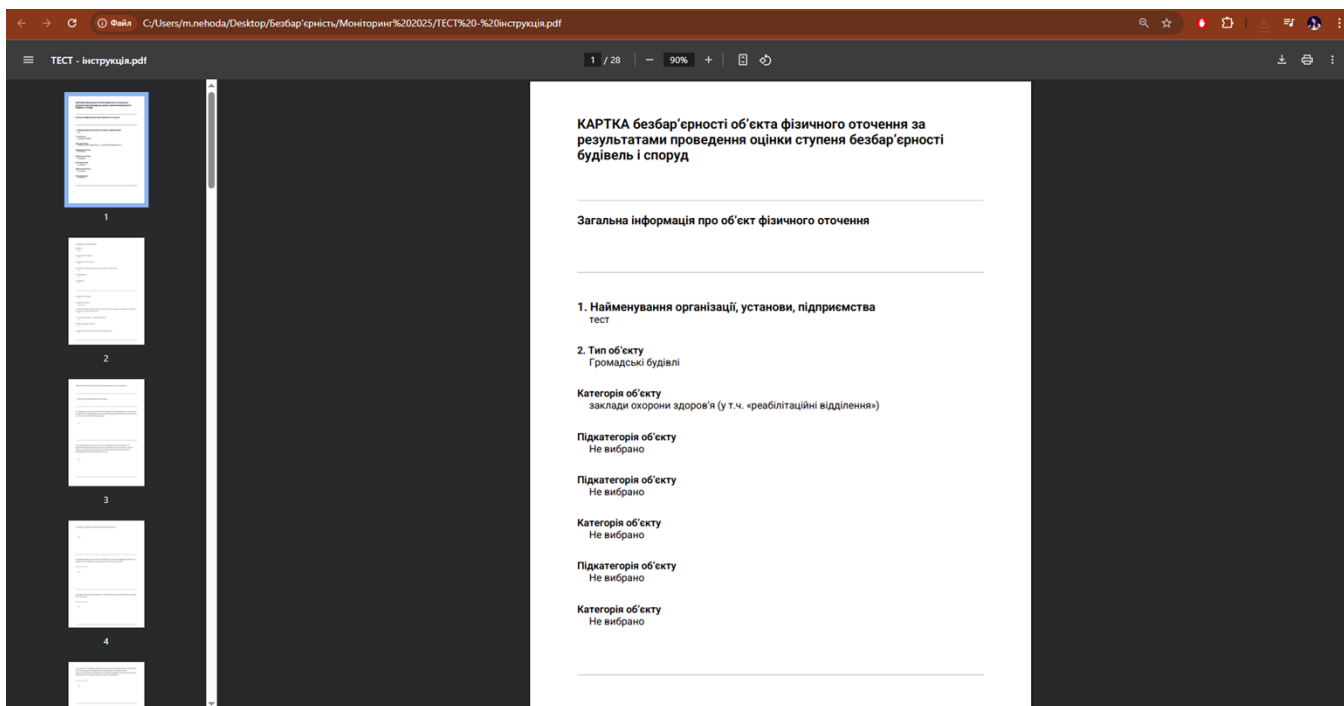
Дякуємо, що надіслали форму!

Заповнити ще раз

Завантажити PDF з вашими відповідями

Крок 7

ПДФ документ відправляє органу місцевого самоврядування на ел пошту.



Крок 8

Здійснюється верифікація даних, внесених у форму управителем об'єкту (виконавець - ЛУН Місто).

Крок 9

Виведення даних на карту (виконавець - ЛУН Місто).

Примітка: На карту виводяться лише верифіковані дані моніторингу.