

**Рекомендації**  
**щодо проведення управителями об'єкті обстеження та оцінки**  
**ступеня безбар'єрності об'єктів благоустрою для маломобільних груп**  
**населення**

**Загальна інформація про об'єкт**

1.	Назва об'єкту	Сквер від Харківської площі до вулиці Чернігівської
2.	Тип об'єкту благоустрою	сквер
3.	Код Класифікатору будівель і споруд	
4.	Адреса розташування об'єкта	
	тип населеного пункту (місто/селище/село)	місто
	назва населеного пункту	Київ
	тип вулиці (вулиця, бульвар, проспект, провулок, площа)	вулиця
	назва вулиці	від Харківської площі до вул. Чернігівської
5.	Площа, м. кв	79763,00
6.	Послання на фото – та відеоматеріали	
7.	Дата проведення обстеження	07.06.2024

**Чек-лист**

Критерії безбар'єрності для маломобільних груп населення	Критичність	Відповідність критеріям (так, ні, не застосовується)	Коментарі
<b>1. Пішохідні доріжки:</b>			
1) ширина пішохідних шляхів руху із зустрічними рухом не менше 1,8 м;	+	ні	
2) пішохідні шляхи руху, що перетинаються, поєднуються на одному спільному рівні, відсутні перепони, антипаркувальні елементи, клумби,	+	ні	

бордюри;			
3) покриття пішохідних доріжок рівне, без вибоїн на всьому шляху руху, природне ґрунтове покриття - утрамбоване для зручного пересування осіб з інвалідністю у візках;		частково	
4) межі доріжки чітко позначені рельєфною, контрастною смугою для безпечного пересування нею осіб з інвалідністю з порушення зору;		ні	
5) вздовж пішохідної доріжки наявні зовнішні стандартні тактильні направляючі, а саме: бордюрний камінь, газон, пішохідна доріжка, яка має з одного чи двох боків різне за фактурою покриття зі стандартних матеріалів, комбіноване покриття, коли на пішохідних шляхах покладені різні типи тротуарної плитки, бруківки, асфальту, що відрізняються тактильно і за кольором;	+	ні	
6) за відсутності стандартних тактильних направляючих, вздовж пішохідної доріжки облаштована направляюча тактильна смуга, що позначає маршрут між об'єктами, має початок та кінець; позначає маршрут між об'єктами, має початок та кінець;	+	ні	
7) водостоки на тротуарах закриті решіткою з чарунками не більше 1,5 см в одному з напрямків.		так	
8) на пішохідних переходах з тротуарів і пішохідних доріжок наявний пологий з'їзд з ухилом не більше 8 % з тротуарів до пішохідних переходів (в рівень з дорогою), пониження бортового каменю;	+	так	
9) облаштована попереджувальна тактильна смуга на всю ширину пішохідних переходів, на якій відсутні перепони, антипаркувальні елементи, клумби.	+	так	
<b>2. Відкриті сходи та пандуси</b>			

1) відкриті сходи на пішохідних шляхах дублюються пандусами;	+	ні	
2) ухил пандуса становить не більше ніж 8 відсотків (на 1 м довжини не більше 8 см підйому), ширина пандуса становить не менше ніж 1,2 м в просвіті, уздовж обох боків усіх сходів і пандусів встановлено огорожу з поручнями, поручні пандусів розташовані на висоті 0,7 і 0,9 м, завершальні частини поручнів продовжені по горизонталі на 0,3 м (як вгорі, так і внизу);	+	так	
3) всі відкриті сходи на пішохідних шляхах в межах одного маршруту повинні бути однаковими за формою, за шириною сходинки і висотою підйому сходинок;		ні	
4) поодинокі сходинки відкритих сходів замінені пандусами;	+	ні	
5) всі сходи в межах одного маршруту однакові за формою, за шириною сходинки і висотою підйому сходинок, а також мають контрастне маркування кольором першої У останньої сходинки (ширина маркування горизонтальної площини ребра - не менше 0,1 м, вертикальної - не менше 0,05 м);	+	н	
6) перед перешкодами, паралельно сходам, перед та після сходового маршруту розташована попереджувальна тактильна смуга.	+	ні	
<b>3. Майданчики для відпочинку:</b>			
1) майданчики для відпочинку розміщені не рідше ніж через кожних 100 м пішохідної доріжки;	+	так	
2) довжина майданчика не менше ніж 1,2 м, розрахована на розміщення, як мінімум, однієї лави, двох урни, а також місця для крісла колісного (вільний простір шириною не менше ніж 0,9 м та глибиною не менше ніж 1,2 м поруч із лавою);	+	ні	

3) відстань від зовнішнього краю сидіння лави та розташування урни до пішохідного шляху складає не менше ніж 0,6 м;		ні	
4) на майданчиках відпочинку встановлюють лави, з яких не менше ніж 50% з можливістю спертися спиною, й урни, пофарбовані в яскраві, контрастні кольори;	+	ні	
5) місця розташування скульптур, фонтанів та інші архітектурних елементів не заважають пересуванню маломобільних груп населення вздовж основних напрямків руху, підходи до місць розташування архітектурних елементів повинні бути позначені тактильними елементами доступності, добре освітлені;	+	так	
6) проїзд до розташування скульптур, фонтанів та інші архітектурних елементів розташування таких об'єктів має відповідати можливостям маневрування кріслом колісним (наявний вільний простір 1,5 x 1,5 м);	+	так	
6) наявні стенди, табло, доступні для осіб з порушення зору чи слуху з інформацією про розташування основних об'єктів, в тому числі громадських вбиралень;		ні	
7) громадські вбиральні облаштовані з універсальною кабіною для маломобільних груп населення та пеленальним столиком;	+	ні	
8) на території парків і скверів житлових районів розміщено комплексні інклюзивні ігрові та спортивно-ігрові майданчики загального користування;	+	ні	
9) місця виходу собак позначені та обладнані спеціальними урнами.		ні	
<b>4. Велосипедні доріжки (за наявності)</b>		ні	
1) велосипедна доріжка конструктивно відокремлена від пішохідних шляхів;		ні	

2) ширина велосипедних смуг та доріжок - від 1,5 м;		ні	
3) покриття доріжки рівне без вибоїн, доріжка вільна від перешкод, тимчасових споруд;		частково	
4) обладнані місця для паркування велосипедів.		не застосовується	

**Висновок:** Об'єкт є частково безбар'єрним. Забезпечено відповідність критичним критеріям безбар'єрності.

Управитель об'єкта : Комунальне підприємство по утриманню зелених насаджень  
Дарницького району м.Києва

Відповідальна особа Павло Кирикилиця

Примітки:

\*Зазначається:



підпис

Об'єкт є безбар'єрним	Об'єкт є частково безбар'єрним	Об'єкт є бар'єрним
Забезпечено відповідність всім критеріям безбар'єрності	Забезпечено відповідність критичним критеріям безбар'єрності	Не забезпечено відповідності критеріям безбар'єрності



**Рекомендації**  
щодо проведення управителями об'єкті обстеження та оцінки  
ступеня безбар'єрності об'єктів благоустрою для маломобільних груп  
населення

**Загальна інформація про об'єкт**

1.	Назва об'єкту	Сквер по проспекту Миколи Бажана
2.	Тип об'єкту благоустрою	сквер
3.	Код Класифікатору будівель і споруд	
4.	Адреса розташування об'єкта	
	тип населеного пункту (місто/селище/село)	місто
	назва населеного пункту	Київ
	тип вулиці (вулиця, бульвар, проспект, провулок, площа)	проспект
	назва вулиці	Миколи Бажана
5.	Площа, м. кв	20000,00
6.	Послання на фото – та відеоматеріали	
7.	Дата проведення обстеження	07.06.2024

**Чек-лист**

Критерії безбар'єрності для маломобільних груп населення	Критичність	Відповідність критеріям (так, ні, не застосовується)	Коментарі
<b>1. Пішохідні доріжки:</b>			
1) ширина пішохідних шляхів руху із зустрічними рухом не менше 1,8 м;	+	так	
2) пішохідні шляхи руху, що перетинаються, поєднуються на одному спільному рівні, відсутні перепони, антипаркувальні елементи, клумби,	+	ні	

бордюри;			
3) покриття пішохідних доріжок рівне, без вибоїн на всьому шляху руху, природне ґрунтове покриття - утрамбоване для зручного пересування осіб з інвалідністю у візках;		частково	
4) межі доріжки чітко позначені рельєфною, контрастною смугою для безпечного пересування нею осіб з інвалідністю з порушення зору;		ні	
5) вздовж пішохідної доріжки наявні зовнішні стандартні тактильні направляючі, а саме: бордюрний камінь, газон, пішохідна доріжка, яка має з одного чи двох боків різне за фактурою покриття зі стандартних матеріалів, комбіноване покриття, коли на пішохідних шляхах покладені різні типи тротуарної плитки, бруківки, асфальту, що відрізняються тактильно і за кольором;	+	ні	
6) за відсутності стандартних тактильних направляючих, вздовж пішохідної доріжки облаштована направляюча тактильна смуга, що позначає маршрут між об'єктами, має початок та кінець; позначає маршрут між об'єктами, має початок та кінець;	+	ні	
7) водостоки на тротуарах закриті решіткою з чарунками не більше 1,5 см в одному з напрямків.		так	
8) на пішохідних переходах з тротуарів і пішохідних доріжок наявний пологий з'їзд з ухилом не більше 8 % з тротуарів до пішохідних переходів (в рівень з дорогою), пониження бортового каменю;	+	так	
9) облаштована попереджувальна тактильна смуга на всю ширину пішохідних переходів, на якій відсутні перепони, антипаркувальні елементи, клумби.	+	ні	
<b>2. Відкриті сходи та пандуси</b>		ні	

1) відкриті сходи на пішохідних шляхах дублюються пандусами;	+	ні	
2) ухил пандуса становить не більше ніж 8 відсотків (на 1 м довжини не більше 8 см підйому), ширина пандуса становить не менше ніж 1,2 м в просвіті, уздовж обох боків усіх сходів і пандусів встановлено огорожу з поручнями, поручні пандусів розташовані на висоті 0,7 і 0,9 м, завершальні частини поручнів продовжені по горизонталі на 0,3 м (як вгорі, так і внизу);	+	ні	
3) всі відкриті сходи на пішохідних шляхах в межах одного маршруту повинні бути однаковими за формою, за шириною сходинки і висотою підйому сходинок;		ні	
4) поодинокі сходинки відкритих сходів замінені пандусами;	+	ні	
5) всі сходи в межах одного маршруту однакові за формою, за шириною сходинки і висотою підйому сходинок, а також мають контрастне маркування кольором першої У останньої сходинки (ширина маркування горизонтальної площини ребра - не менше 0,1 м, вертикальної - не менше 0,05 м);	+	ні	
6) перед перешкодами, паралельно сходам, перед та після сходового маршруту розташована попереджувальна тактильна смуга.	+	ні	
<b>3. Майданчики для відпочинку:</b>			
1) майданчики для відпочинку розміщені не рідше ніж через кожних 100 м пішохідної доріжки;	+	так	
2) довжина майданчика не менше ніж 1,2 м, розрахована на розміщення, як мінімум, однієї лави, двох урни, а також місця для крісла колісного (вільний простір шириною не менше ніж 0,9 м та глибиною не менше ніж 1,2 м поруч із лавою);	+	ні	

3) відстань від зовнішнього краю сидіння лави та розташування урни до пішохідного шляху складає не менше ніж 0,6 м;		так	
4) на майданчиках відпочинку встановлюють лави, з яких не менше ніж 50% з можливістю спертися спиною, й урни, пофарбовані в яскраві, контрастні кольори;	+	так	
5) місця розташування скульптур, фонтанів та інші архітектурних елементів не заважають пересуванню маломобільних груп населення вздовж основних напрямків руху, підходи до місць розташування архітектурних елементів повинні бути позначені тактильними елементами доступності, добре освітлені;	+	так	
6) проїзд до розташування скульптур, фонтанів та інші архітектурних елементів розташування таких об'єктів має відповідати можливостям маневрування кріслом колісним (наявний вільний простір 1,5 x 1,5 м);	+	так	
6) наявні стенди, табло, доступні для осіб з порушення зору чи слуху з інформацією про розташування основних об'єктів, в тому числі громадських вбиралень;		ні	
7) громадські вбиральні облаштовані з універсальною кабіною для маломобільних груп населення та пеленальним столиком;	+	так	
8) на території парків і скверів житлових районів розміщено комплексні інклюзивні ігрові та спортивно-ігрові майданчики загального користування;	+	так	
9) місця виходу собак позначені та обладнані спеціальними урнами.		ні	
<b>4. Велосипедні доріжки (за наявності)</b>		ні	
1) велосипедна доріжка конструктивно відокремлена від пішохідних шляхів;		ні	

2) ширина велосипедних смуг та доріжок - від 1,5 м;		ні	
3) покриття доріжки рівне без вибоїн, доріжка вільна від перешкод, тимчасових споруд;		частково	
4) обладнані місця для паркування велосипедів.		Не застосовується	

**Висновок:** Об'єкт є частково безбар'єрним. Забезпечено відповідність критичним критеріям безбар'єрності.

Управитель об'єкта : Комунальне підприємство по утриманню зелених насаджень  
Дарницького району м. Києва

Відповідальна особа Павло Кирикилиця



\_\_\_\_\_

підпис

Примітки:

\*Зазначається:

Об'єкт є безбар'єрним	Об'єкт є частково безбар'єрним	Об'єкт є бар'єрним
Забезпечено відповідність всім критеріям безбар'єрності	Забезпечено відповідність критичним критеріям безбар'єрності	Не забезпечено відповідності критеріям безбар'єрності



**Рекомендації  
щодо проведення управителями об'єкті обстеження та оцінки  
ступеня безбар'єрності об'єктів благоустрою для маломобільних груп  
населення**

**Загальна інформація про об'єкт**

1.	Назва об'єкту	Сквер по Харківському шосе 180/21
2.	Тип об'єкту благоустрою	сквер
3.	Код Класифікатору будівель і споруд	
4.	Адреса розташування об'єкта	
	тип населеного пункту (місто/селище/село)	місто
	назва населеного пункту	Київ
	тип вулиці (вулиця, бульвар, проспект, провулок, площа)	вулиця
	назва вулиці	Харківське шосе 180/21
5.	Площа, м. кв	3500,00
6.	Послання на фото – та відеоматеріали	
7.	Дата проведення обстеження	12.06.2024

**Чек-лист**

Критерії безбар'єрності для маломобільних груп населення	Критичність	Відповідність критеріям (так, ні, не застосовується)	Коментарі
<b>1. Пішохідні доріжки:</b>			
1) ширина пішохідних шляхів руху із зустрічними рухом не менше 1,8 м;	+	ні	
2) пішохідні шляхи руху, що перетинаються, поєднуються на одному спільному рівні, відсутні перепони, антипаркувальні елементи, клумби,	+	ні	

бордюри;			
3) покриття пішохідних доріжок рівне, без вибоїн на всьому шляху руху, природне ґрунтове покриття - утрамбоване для зручного пересування осіб з інвалідністю у візках;		частково	
4) межі доріжки чітко позначені рельєфною, контрастною смугою для безпечного пересування нею осіб з інвалідністю з порушення зору;		ні	
5) вздовж пішохідної доріжки наявні зовнішні стандартні тактильні направляючі, а саме: бордюрний камінь, газон, пішохідна доріжка, яка має з одного чи двох боків різне за фактурою покриття зі стандартних матеріалів, комбіноване покриття, коли на пішохідних шляхах покладені різні типи тротуарної плитки, бруківки, асфальту, що відрізняються тактильно і за кольором;	+	ні	
6) за відсутності стандартних тактильних направляючих, вздовж пішохідної доріжки облаштована направляюча тактильна смуга, що позначає маршрут між об'єктами, має початок та кінець; позначає маршрут між об'єктами, має початок та кінець;	+	ні	
7) водостоки на тротуарах закриті решіткою з чарунками не більше 1,5 см в одному з напрямків.		так	
8) на пішохідних переходах з тротуарів і пішохідних доріжок наявний пологий з'їзд з ухилом не більше 8 % з тротуарів до пішохідних переходів (в рівень з дорогою), пониження бортового каменю;	+	так	
9) облаштована попереджувальна тактильна смуга на всю ширину пішохідних переходів, на якій відсутні перепони, антипаркувальні елементи, клумби.	+	частково	
<b>2. Відкриті сходи та пандуси</b>			

1) відкриті сходи на пішохідних шляхах дублюються пандусами;	+	ні	
2) ухил пандуса становить не більше ніж 8 відсотків (на 1 м довжини не більше 8 см підйому), ширина пандуса становить не менше ніж 1,2 м в просвіті, уздовж обох боків усіх сходів і пандусів встановлено огорожу з поручнями, поручні пандусів розташовані на висоті 0,7 і 0,9 м, завершальні частини поручнів продовжені по горизонталі на 0,3 м (як вгорі, так і внизу);	+	ні	
3) всі відкриті сходи на пішохідних шляхах в межах одного маршруту повинні бути однаковими за формою, за шириною сходинки і висотою підйому сходинок;		ні	
4) поодинокі сходинки відкритих сходів замінені пандусами;	+	ні	
5) всі сходи в межах одного маршруту однакові за формою, за шириною сходинки і висотою підйому сходинок, а також мають контрастне маркування кольором першої У останньої сходинки (ширина маркування горизонтальної площини ребра - не менше 0,1 м, вертикальної - не менше 0,05 м);	+	ні	
6) перед перешкодами, паралельно сходам, перед та після сходового маршруту розташована попереджувальна тактильна смуга.	+	ні	
<b>3. Майданчики для відпочинку:</b>			
1) майданчики для відпочинку розміщені не рідше ніж через кожних 100 м пішохідної доріжки;	+	так	
2) довжина майданчика не менше ніж 1,2 м, розрахована на розміщення, як мінімум, однієї лави, двох урни, а також місця для крісла колісного (вільний простір шириною не менше ніж 0,9 м та глибиною не менше ніж 1,2 м поруч із лавою);	+	ні	

3) відстань від зовнішнього краю сидіння лави та розташування урни до пішохідного шляху складає не менше ніж 0,6 м;		ні	
4) на майданчиках відпочинку встановлюють лави, з яких не менше ніж 50% з можливістю спертися спиною, й урни, пофарбовані в яскраві, контрастні кольори;	+	так	
5) місця розташування скульптур, фонтанів та інші архітектурних елементів не заважають пересуванню маломобільних груп населення вздовж основних напрямків руху, підходи до місць розташування архітектурних елементів повинні бути позначені тактильними елементами доступності, добре освітлені;	+	ні	
6) проїзд до розташування скульптур, фонтанів та інші архітектурних елементів розташування таких об'єктів має відповідати можливостям маневрування кріслом колісним (наявний вільний простір 1,5 x 1,5 м);	+	ні	
6) наявні стенди, табло, доступні для осіб з порушення зору чи слуху з інформацією про розташування основних об'єктів, в тому числі громадських вбиралень;		ні	
7) громадські вбиральні облаштовані з універсальною кабіною для маломобільних груп населення та пеленальним столиком;	+	ні	
8) на території парків і скверів житлових районів розміщено комплексні інклюзивні ігрові та спортивно-ігрові майданчики загального користування;	+	ні	
9) місця виходу собак позначені та обладнані спеціальними урнами.		ні	
<b>4. Велосипедні доріжки (за наявності)</b>		ні	
1) велосипедна доріжка конструктивно відокремлена від пішохідних шляхів;		ні	

2) ширина велосипедних смуг та доріжок - від 1,5 м;		ні	
3) покриття доріжки рівне без вибоїн, доріжка вільна від перешкод, тимчасових споруд;		частково	
4) обладнані місця для паркування велосипедів.		Не застосовується	

**Висновок:** Об'єкт є частково безбар'єрним. Забезпечено відповідність критичним критеріям безбар'єрності.

Управитель об'єкта: Комунальне підприємство по утриманню зелених насаджень Дарницького району м. Києва

Відповідальна особа: Павло Кирикилиця



\_\_\_\_\_

підпис

Примітки:

\*Зазначається:

Об'єкт є безбар'єрним	Об'єкт є частково безбар'єрним	Об'єкт є бар'єрним
Забезпечено відповідність всім критеріям безбар'єрності	Забезпечено відповідність критичним критеріям безбар'єрності	Не забезпечено відповідності критеріям безбар'єрності



**Рекомендації**  
**щодо проведення управителями об'єкті обстеження та оцінки**  
**ступеня безбар'єрності об'єктів благоустрою для маломобільних груп**  
**населення**

**Загальна інформація про об'єкт**

1.	Назва об'єкту	Сквер по вулиці Драгоманова, 42
2.	Тип об'єкту благоустрою	сквер
3.	Код Класифікатору будівель і споруд	
4.	Адреса розташування об'єкта	
	тип населеного пункту (місто/селище/село)	місто
	назва населеного пункту	Київ
	тип вулиці (вулиця, бульвар, проспект, провулок, площа)	вулиця
	назва вулиці	Драгоманова, 42
5.	Площа, м. кв	3000,00
6.	Послання на фото – та відеоматеріали	
7.	Дата проведення обстеження	12.06.2024

**Чек-лист**

Критерії безбар'єрності для маломобільних груп населення	Критичність	Відповідність критеріям (так, ні, не застосовується)	Коментарі
<b>1. Пішохідні доріжки:</b>			
1) ширина пішохідних шляхів руху із зустрічними рухом не менше 1,8 м;	+	ні	
2) пішохідні шляхи руху, що перетинаються, поєднуються на одному спільному рівні, відсутні перепони, антипаркувальні елементи, клумби,	+	ні	

бордюри;			
3) покриття пішохідних доріжок рівне, без вибоїн на всьому шляху руху, природне ґрунтове покриття - утрамбоване для зручного пересування осіб з інвалідністю у візках;		частково	
4) межі доріжки чітко позначені рельєфною, контрастною смугою для безпечного пересування нею осіб з інвалідністю з порушення зору;		ні	
5) вздовж пішохідної доріжки наявні зовнішні стандартні тактильні направляючі, а саме: бордюрний камінь, газон, пішохідна доріжка, яка має з одного чи двох боків різне за фактурою покриття зі стандартних матеріалів, комбіноване покриття, коли на пішохідних шляхах покладені різні типи тротуарної плитки, бруківки, асфальту, що відрізняються тактильно і за кольором;	+	ні	
6) за відсутності стандартних тактильних направляючих, вздовж пішохідної доріжки облаштована направляюча тактильна смуга, що позначає маршрут між об'єктами, має початок та кінець; позначає маршрут між об'єктами, має початок та кінець;	+	ні	
7) водостоки на тротуарах закриті решіткою з чарунками не більше 1,5 см в одному з напрямків.		так	
8) на пішохідних переходах з тротуарів і пішохідних доріжок наявний пологий з'їзд з ухилом не більше 8 % з тротуарів до пішохідних переходів (в рівень з дорогою), пониження бортового каменю;	+	ні	
9) облаштована попереджувальна тактильна смуга на всю ширину пішохідних переходів, на якій відсутні перепони, антипаркувальні елементи, клумби.	+	ні	
<b>2. Відкриті сходи та пандуси</b>			

1) відкриті сходи на пішохідних шляхах дублюються пандусами;	+	ні	
2) ухил пандуса становить не більше ніж 8 відсотків (на 1 м довжини не більше 8 см підйому), ширина пандуса становить не менше ніж 1,2 м в проясненні, уздовж обох боків усіх сходів і пандусів встановлено огорожу з поручнями, поручні пандусів розташовані на висоті 0,7 і 0,9 м, завершальні частини поручнів продовжені по горизонталі на 0,3 м (як вгору, так і вниз);	+	ні	
3) всі відкриті сходи на пішохідних шляхах в межах одного маршруту повинні бути однаковими за формою, за шириною сходинки і висотою підйому сходинок;		ні	
4) поодинокі сходинки відкритих сходів замінені пандусами;	+	ні	
5) всі сходи в межах одного маршруту однакові за формою, за шириною сходинки і висотою підйому сходинок, а також мають контрастне маркування кольором першої У останньої сходинки (ширина маркування горизонтальної площини ребра - не менше 0,1 м, вертикальної - не менше 0,05 м);	+	ні	
6) перед перешкодами, паралельно сходам, перед та після сходового маршруту розташована попереджувальна тактильна смуга.	+	ні	
<b>3. Майданчики для відпочинку:</b>			
1) майданчики для відпочинку розміщені не рідше ніж через кожних 100 м пішохідної доріжки;	+	так	
2) довжина майданчика не менше ніж 1,2 м, розрахована на розміщення, як мінімум, однієї лави, двох урни, а також місця для крісла колісного (вільний простір шириною не менше ніж 0,9 м та глибиною не менше ніж 1,2 м поруч із лавою);	+	ні	

3) відстань від зовнішнього краю сидіння лави та розташування урни до пішохідного шляху складає не менше ніж 0,6 м;		так	
4) на майданчиках відпочинку встановлюють лави, з яких не менше ніж 50% з можливістю спертися спиною, й урни, пофарбовані в яскраві, контрастні кольори;	+	так	
5) місця розташування скульптур, фонтанів та інші архітектурних елементів не заважають пересуванню маломобільних груп населення вздовж основних напрямків руху, підходи до місць розташування архітектурних елементів повинні бути позначені тактильними елементами доступності, добре освітлені;	+	так	
6) проїзд до розташування скульптур, фонтанів та інші архітектурних елементів розташування таких об'єктів має відповідати можливостям маневрування кріслом колісним (наявний вільний простір 1,5 x 1,5 м);	+	ні	
6) наявні стенди, табло, доступні для осіб з порушення зору чи слуху з інформацією про розташування основних об'єктів, в тому числі громадських вбиралень;		ні	
7) громадські вбиральні облаштовані з універсальною кабіною для маломобільних груп населення та пеленальним столиком;	+	ні	
8) на території парків і скверів житлових районів розміщено комплексні інклюзивні ігрові та спортивно-ігрові майданчики загального користування;	+	ні	
9) місця виходу собак позначені та обладнані спеціальними урнами.		ні	
<b>4. Велосипедні доріжки (за наявності)</b>		ні	
1) велосипедна доріжка конструктивно відокремлена від пішохідних шляхів;		ні	

2) ширина велосипедних смуг та доріжок - від 1,5 м;		ні	
3) покриття доріжки рівне без вибоїн, доріжка вільна від перешкод, тимчасових споруд;		частково	
4) обладнані місця для паркування велосипедів.		не застосовується	

**Висновок:** Об'єкт є частково безбар'єрним. Забезпечено відповідність критичним критеріям безбар'єрності.

Управитель об'єкта:

Комунальне підприємство по утриманню зелених насаджень  
Дарницького району м. Києва

Відповідальна особа

Павло Кирикилиця



підпис

Примітки:

\*Зазначається:

Об'єкт є безбар'єрним	Об'єкт є частково безбар'єрним	Об'єкт є бар'єрним
Забезпечено відповідність всім критеріям безбар'єрності	Забезпечено відповідність критичним критеріям безбар'єрності	Не забезпечено відповідності критеріям безбар'єрності



**Рекомендації**  
щодо проведення управителями об'єкті обстеження та оцінки  
ступеня безбар'єрності об'єктів благоустрою для маломобільних груп  
населення

**Загальна інформація про об'єкт**

1.	Назва об'єкту	Сквер по вулиці Олександра Кошиця
2.	Тип об'єкту благоустрою	сквер
3.	Код Класифікатору будівель і споруд	
4.	Адреса розташування об'єкта	
	тип населеного пункту (місто/селище/село)	місто
	назва населеного пункту	Київ
	тип вулиці (вулиця, бульвар, проспект, провулок, площа)	вулиця
	назва вулиці	Олександра Кошиця
5.	Площа, м. кв	8618,00
6.	Послання на фото – та відеоматеріали	
7.	Дата проведення обстеження	13.06.2024

**Чек-лист**

Критерії безбар'єрності для маломобільних груп населення	Критичність	Відповідність критеріям (так, ні, не застосовується)	Коментарі
<b>1. Пішохідні доріжки:</b>			
1) ширина пішохідних шляхів руху із зустрічними рухом не менше 1,8 м;	+	так	
2) пішохідні шляхи руху, що перетинаються, поєднуються на одному спільному рівні, відсутні перепони, антипаркувальні елементи, клумби,	+	ні	

бордюри;			
3) покриття пішохідних доріжок рівне, без вибоїн на всьому шляху руху, природне ґрунтове покриття - утрамбоване для зручного пересування осіб з інвалідністю у візках;		частково	
4) межі доріжки чітко позначені рельєфною, контрастною смугою для безпечного пересування нею осіб з інвалідністю з порушення зору;		ні	
5) вздовж пішохідної доріжки наявні зовнішні стандартні тактильні направляючі, а саме: бордюрний камінь, газон, пішохідна доріжка, яка має з одного чи двох боків різне за фактурою покриття зі стандартних матеріалів, комбіноване покриття, коли на пішохідних шляхах покладені різні типи тротуарної плитки, бруківки, асфальту, що відрізняються тактильно і за кольором;	+	ні	
6) за відсутності стандартних тактильних направляючих, вздовж пішохідної доріжки облаштована направляюча тактильна смуга, що позначає маршрут між об'єктами, має початок та кінець; позначає маршрут між об'єктами, має початок та кінець;	+	ні	
7) водостоки на тротуарах закриті решіткою з чарунками не більше 1,5 см в одному з напрямків.		так	
8) на пішохідних переходах з тротуарів і пішохідних доріжок наявний пологий з'їзд з ухилом не більше 8 % з тротуарів до пішохідних переходів (в рівень з дорогою), пониження бортового каменю;	+	ні	
9) облаштована попереджувальна тактильна смуга на всю ширину пішохідних переходів, на якій відсутні перепони, антипаркувальні елементи, клумби.	+	ні	
<b>2.Відкриті сходи та пандуси</b>			

1) відкриті сходи на пішохідних шляхах дублюються пандусами;	+	ні	
2) ухил пандуса становить не більше ніж 8 відсотків (на 1 м довжини не більше 8 см підйому), ширина пандуса становить не менше ніж 1,2 м в провітрі, уздовж обох боків усіх сходів і пандусів встановлено огорожу з поручнями, поручні пандусів розташовані на висоті 0,7 і 0,9 м, завершальні частини поручнів продовжені по горизонталі на 0,3 м (як вгорі, так і внизу);	+	так	
3) всі відкриті сходи на пішохідних шляхах в межах одного маршруту повинні бути однаковими за формою, за шириною сходинки і висотою підйому сходинок;		ні	
4) поодинокі сходинки відкритих сходів замінені пандусами;	+	ні	
5) всі сходи в межах одного маршруту однакові за формою, за шириною сходинки і висотою підйому сходинок, а також мають контрастне маркування кольором першої У останньої сходинки (ширина маркування горизонтальної площини ребра - не менше 0,1 м, вертикальної - не менше 0,05 м);	+	ні	
6) перед перешкодами, паралельно сходам, перед та після сходового маршруту розташована попереджувальна тактильна смуга.	+	ні	
<b>3. Майданчики для відпочинку:</b>			
1) майданчики для відпочинку розміщені не рідше ніж через кожних 100 м пішохідної доріжки;	+	так	
2) довжина майданчика не менше ніж 1,2 м, розрахована на розміщення, як мінімум, однієї лави, двох урни, а також місця для крісла колісного (вільний простір шириною не менше ніж 0,9 м та глибиною не менше ніж 1,2 м поруч із лавою);	+	так	

3) відстань від зовнішнього краю сидіння лави та розташування урни до пішохідного шляху складає не менше ніж 0,6 м;		ні	
4) на майданчиках відпочинку встановлюють лави, з яких не менше ніж 50% з можливістю спертися спиною, й урни, пофарбовані в яскраві, контрастні кольори;	+	ні	
5) місця розташування скульптур, фонтанів та інші архітектурних елементів не заважають пересуванню маломобільних груп населення вздовж основних напрямків руху, підходи до місць розташування архітектурних елементів повинні бути позначені тактильними елементами доступності, добре освітлені;	+	ні	
6) проїзд до розташування скульптур, фонтанів та інші архітектурних елементів розташування таких об'єктів має відповідати можливостям маневрування кріслом колісним (наявний вільний простір 1,5 x 1,5 м);	+	так	
6) наявні стенди, табло, доступні для осіб з порушення зору чи слуху з інформацією про розташування основних об'єктів, в тому числі громадських вбиралень;		ні	
7) громадські вбиральні облаштовані з універсальною кабіною для маломобільних груп населення та пеленальним столиком;	+	ні	
8) на території парків і скверів житлових районів розміщено комплексні інклюзивні ігрові та спортивно-ігрові майданчики загального користування;	+	ні	
9) місця вигулу собак позначені та обладнані спеціальними урнами.		ні	
<b>4. Велосипедні доріжки (за наявності)</b>		ні	
1) велосипедна доріжка конструктивно відокремлена від пішохідних шляхів;		ні	

2) ширина велосипедних смуг та доріжок - від 1,5 м;		ні	
3) покриття доріжки рівне без вибоїн, доріжка вільна від перешкод, тимчасових споруд;		частково	
4) обладнані місця для паркування велосипедів.		не застосовується	

**Висновок:** Об'єкт є частково безбар'єрним. Забезпечено відповідність критичним критеріям безбар'єрності.

Управитель об'єкта: Комунальне підприємство по утриманню зелених насаджень  
Дарницького району м. Києва

Відповідальна особа: Павло Кирикилиця



\_\_\_\_\_

підпис

Примітки:

\*Зазначається:

Об'єкт є безбар'єрним	Об'єкт є частково безбар'єрним	Об'єкт є бар'єрним
Забезпечено відповідність всім критеріям безбар'єрності	Забезпечено відповідність критичним критеріям безбар'єрності	Не забезпечено відповідності критеріям безбар'єрності



**Рекомендації  
щодо проведення управителями об'єкті обстеження та оцінки  
ступеня безбар'єрності об'єктів благоустрою для маломобільних груп  
населення**

**Загальна інформація про об'єкт**

1.	Назва об'єкту	Сквер по вулиці Ревуцького, 42-46
2.	Тип об'єкту благоустрою	сквер
3.	Код Класифікатору будівель і споруд	
4.	Адреса розташування об'єкта	
	тип населеного пункту (місто/селище/село)	місто
	назва населеного пункту	Київ
	тип вулиці (вулиця, бульвар, проспект, провулок, площа)	вулиця
	назва вулиці	Ревуцького, 42-46
5.	Площа, м. кв	15000,00
6.	Послання на фото – та відеоматеріали	
7.	Дата проведення обстеження	14.06.2024

**Чек-лист**

Критерії безбар'єрності для маломобільних груп населення	Критичність	Відповідність критеріям (так, ні, не застосовується)	Коментарі
<b>1. Пішохідні доріжки:</b>			
1) ширина пішохідних шляхів руху із зустрічними рухом не менше 1,8 м;	+	так	
2) пішохідні шляхи руху, що перетинаються, поєднуються на одному спільному рівні, відсутні перепони, антипаркувальні елементи, клумби,	+	ні	

бордюри;			
3) покриття пішохідних доріжок рівне, без вибоїн на всьому шляху руху, природне ґрунтове покриття - утрамбоване для зручного пересування осіб з інвалідністю у візках;		ні	
4) межі доріжки чітко позначені рельєфною, контрастною смугою для безпечного пересування нею осіб з інвалідністю з порушення зору;		ні	
5) вздовж пішохідної доріжки наявні зовнішні стандартні тактильні направляючі, а саме: бордюрний камінь, газон, пішохідна доріжка, яка має з одного чи двох боків різне за фактурою покриття зі стандартних матеріалів, комбіноване покриття, коли на пішохідних шляхах покладені різні типи тротуарної плитки, бруківки, асфальту, що відрізняються тактильно і за кольором;	+	ні	
6) за відсутності стандартних тактильних направляючих, вздовж пішохідної доріжки облаштована направляюча тактильна смуга, що позначає маршрут між об'єктами, має початок та кінець; позначає маршрут між об'єктами, має початок та кінець;	+	ні	
7) водостоки на тротуарах закриті решіткою з чарунками не більше 1,5 см в одному з напрямків.		так	
8) на пішохідних переходах з тротуарів і пішохідних доріжок наявний пологий з'їзд з ухилом не більше 8 % з тротуарів до пішохідних переходів (в рівень з дорогою), пониження бортового каменю;	+	ні	
9) облаштована попереджувальна тактильна смуга на всю ширину пішохідних переходів, на якій відсутні перепони, антипаркувальні елементи, клумби.	+	ні	
<b>2.Відкриті сходи та пандуси</b>			

1) відкриті сходи на пішохідних шляхах дублюються пандусами;	+	ні	
2) ухил пандуса становить не більше ніж 8 відсотків (на 1 м довжини не більше 8 см підйому), ширина пандуса становить не менше ніж 1,2 м в просвіті, уздовж обох боків усіх сходів і пандусів встановлено огорожу з поручнями, поручні пандусів розташовані на висоті 0,7 і 0,9 м, завершальні частини поручнів продовжені по горизонталі на 0,3 м (як вгорі, так і внизу);	+	ні	
3) всі відкриті сходи на пішохідних шляхах в межах одного маршруту повинні бути однаковими за формою, за шириною сходинки і висотою підйому сходинок;		ні	
4) поодинокі сходинки відкритих сходів замінені пандусами;	+	ні	
5) всі сходи в межах одного маршруту однакові за формою, за шириною сходинки і висотою підйому сходинок, а також мають контрастне маркування кольором першої У останньої сходинки (ширина маркування горизонтальної площини ребра - не менше 0,1 м, вертикальної - не менше 0,05 м);	+	ні	
6) перед перешкодами, паралельно сходам, перед та після сходового маршруту розташована попереджувальна тактильна смуга.	+	ні	
<b>3. Майданчики для відпочинку:</b>			
1) майданчики для відпочинку розміщені не рідше ніж через кожних 100 м пішохідної доріжки;	+	так	
2) довжина майданчика не менше ніж 1,2 м, розрахована на розміщення, як мінімум, однієї лави, двох урни, а також місця для крісла колісного (вільний простір шириною не менше ніж 0,9 м та глибиною не менше ніж 1,2 м поруч із лавою);	+	так	

3) відстань від зовнішнього краю сидіння лави та розташування урни до пішохідного шляху складає не менше ніж 0,6 м;		ні	
4) на майданчиках відпочинку встановлюють лави, з яких не менше ніж 50% з можливістю спертися спиною, й урни, пофарбовані в яскраві, контрастні кольори;	+	так	
5) місця розташування скульптур, фонтанів та інші архітектурних елементів не заважають пересуванню маломобільних груп населення вздовж основних напрямків руху, підходи до місць розташування архітектурних елементів повинні бути позначені тактильними елементами доступності, добре освітлені;	+	ні	
6) проїзд до розташування скульптур, фонтанів та інші архітектурних елементів розташування таких об'єктів має відповідати можливостям маневрування кріслом колісним (наявний вільний простір 1,5 x 1,5 м);	+	так	
6) наявні стенди, табло, доступні для осіб з порушення зору чи слуху з інформацією про розташування основних об'єктів, в тому числі громадських вбиралень;		ні	
7) громадські вбиральні облаштовані з універсальною кабіною для маломобільних груп населення та пеленальним столиком;	+	ні	
8) на території парків і скверів житлових районів розміщено комплексні інклюзивні ігрові та спортивно-ігрові майданчики загального користування;	+	ні	
9) місця виходу собак позначені та обладнані спеціальними урнами.		ні	
<b>4. Велосипедні доріжки (за наявності)</b>		ні	
1) велосипедна доріжка конструктивно відокремлена від пішохідних шляхів;		ні	

2) ширина велосипедних смуг та доріжок - від 1,5 м;		ні	
3) покриття доріжки рівне без вибоїн, доріжка вільна від перешкод, тимчасових споруд;		частково	
4) обладнані місця для паркування велосипедів.		не застосовується	

**Висновок:** Об'єкт є частково безбар'єрним. Забезпечено відповідність критичним критеріям безбар'єрності.

Управитель об'єкта: Комунальне підприємство по утриманню зелених насаджень  
Дарницького району м. Києва

Відповідальна особа: Павло Кирикилиця



підпис

Примітки:

\*Зазначається:

Об'єкт є безбар'єрним	Об'єкт є частково безбар'єрним	Об'єкт є бар'єрним
Забезпечено відповідність всім критеріям безбар'єрності	Забезпечено відповідність критичним критеріям безбар'єрності	Не забезпечено відповідності критеріям безбар'єрності



**Рекомендації  
щодо проведення управителями об'єкті обстеження та оцінки  
ступеня безбар'єрності об'єктів благоустрою для маломобільних груп  
населення**

**Загальна інформація про об'єкт**

1.	Назва об'єкту	Сквер по проспекту Петра Григоренка, 1 А - 7
2.	Тип об'єкту благоустрою	сквер
3.	Код Класифікатору будівель і споруд	
4.	Адреса розташування об'єкта	
	тип населеного пункту (місто/селище/село)	місто
	назва населеного пункту	Київ
	тип вулиці (вулиця, бульвар, проспект, провулок, площа)	проспект
	назва вулиці	Петра Григоренка, 1 А - 7
5.	Площа, м. кв	4000,00
6.	Послання на фото – та відеоматеріали	
7.	Дата проведення обстеження	17.06.2024

**Чек-лист**

Критерії безбар'єрності для маломобільних груп населення	Критичність	Відповідність критеріям (так, ні, не застосовується)	Коментарі
<b>1. Пішохідні доріжки:</b>			
1) ширина пішохідних шляхів руху із зустрічними рухом не менше 1,8 м;	+	так	
2) пішохідні шляхи руху, що перетинаються, поєднуються на одному спільному рівні, відсутні перепони, антипаркувальні елементи, клумби,	+	ні	

бордюри;			
3) покриття пішохідних доріжок рівне, без вибоїн на всьому шляху руху, природне ґрунтове покриття - утрамбоване для зручного пересування осіб з інвалідністю у візках;		частково	
4) межі доріжки чітко позначені рельєфною, контрастною смугою для безпечного пересування нею осіб з інвалідністю з порушення зору;		ні	
5) вздовж пішохідної доріжки наявні зовнішні стандартні тактильні направляючі, а саме: бордюрний камінь, газон, пішохідна доріжка, яка має з одного чи двох боків різне за фактурою покриття зі стандартних матеріалів, комбіноване покриття, коли на пішохідних шляхах покладені різні типи тротуарної плитки, бруківки, асфальту, що відрізняються тактильно і за кольором;	+	ні	
6) за відсутності стандартних тактильних направляючих, вздовж пішохідної доріжки облаштована направляюча тактильна смуга, що позначає маршрут між об'єктами, має початок та кінець; позначає маршрут між об'єктами, має початок та кінець;	+	ні	
7) водостоки на тротуарах закриті решіткою з чарунками не більше 1,5 см в одному з напрямків.		так	
8) на пішохідних переходах з тротуарів і пішохідних доріжок наявний пологий з'їзд з ухилом не більше 8 % з тротуарів до пішохідних переходів (в рівень з дорогою), пониження бортового каменю;	+	ні	
9) облаштована попереджувальна тактильна смуга на всю ширину пішохідних переходів, на якій відсутні перепони, антипаркувальні елементи, клумби.	+	ні	
<b>2. Відкриті сходи та пандуси</b>			

1) відкриті сходи на пішохідних шляхах дублюються пандусами;	+	ні	
2) ухил пандуса становить не більше ніж 8 відсотків (на 1 м довжини не більше 8 см підйому), ширина пандуса становить не менше ніж 1,2 м в просвіті, уздовж обох боків усіх сходів і пандусів встановлено огорожу з поручнями, поручні пандусів розташовані на висоті 0,7 і 0,9 м, завершальні частини поручнів продовжені по горизонталі на 0,3 м (як вгорі, так і внизу);	+	ні	
3) всі відкриті сходи на пішохідних шляхах в межах одного маршруту повинні бути однаковими за формою, за шириною сходинки і висотою підйому сходинок;		ні	
4) поодинокі сходинки відкритих сходів замінені пандусами;	+	ні	
5) всі сходи в межах одного маршруту однакові за формою, за шириною сходинки і висотою підйому сходинок, а також мають контрастне маркування кольором першої У останньої сходинки (ширина маркування горизонтальної площини ребра - не менше 0,1 м, вертикальної - не менше 0,05 м);	+	ні	
б) перед перешкодами, паралельно сходам, перед та після сходового маршруту розташована попереджувальна тактильна смуга.	+	ні	
<b>3. Майданчики для відпочинку:</b>			
1) майданчики для відпочинку розміщені не рідше ніж через кожних 100 м пішохідної доріжки;	+	так	
2) довжина майданчика не менше ніж 1,2 м, розрахована на розміщення, як мінімум, однієї лави, двох урни, а також місця для крісла колісного (вільний простір шириною не менше ніж 0,9 м та глибиною не менше ніж 1,2 м поруч із лавою);	+	ні	


3) відстань від зовнішнього краю сидіння лави та розташування урни до пішохідного шляху складає не менше ніж 0,6 м;		ні	
4) на майданчиках відпочинку встановлюють лави, з яких не менше ніж 50% з можливістю спертися спиною, й урни, пофарбовані в яскраві, контрастні кольори;	+	ні	
5) місця розташування скульптур, фонтанів та інші архітектурних елементів не заважають пересуванню маломобільних груп населення вздовж основних напрямків руху, підходи до місць розташування архітектурних елементів повинні бути позначені тактильними елементами доступності, добре освітлені;	+	ні	
6) проїзд до розташування скульптур, фонтанів та інші архітектурних елементів розташування таких об'єктів має відповідати можливостям маневрування кріслом колісним (наявний вільний простір 1,5 x 1,5 м);	+	ні	
6) наявні стенди, табло, доступні для осіб з порушення зору чи слуху з інформацією про розташування основних об'єктів, в тому числі громадських вбиралень;		ні	
7) громадські вбиральні облаштовані з універсальною кабіною для маломобільних груп населення та пеленальним столиком;	+	ні	
8) на території парків і скверів житлових районів розміщено комплексні інклюзивні ігрові та спортивно-ігрові майданчики загального користування;	+	ні	
9) місця вигулу собак позначені та обладнані спеціальними урнами.		ні	
<b>4. Велосипедні доріжки (за наявності)</b>		ні	
1) велосипедна доріжка конструктивно відокремлена від пішохідних шляхів;		ні	

2) ширина велосипедних смуг та доріжок - від 1,5 м;		ні	
3) покриття доріжки рівне без вибоїн, доріжка вільна від перешкод, тимчасових споруд;		частково	
4) обладнані місця для паркування велосипедів.		не застосовується	

**Висновок:** Об'єкт є частково безбар'єрним. Забезпечено відповідність критичним критеріям безбар'єрності.

Управитель об'єкта: Комунальне підприємство по утриманню зелених насаджень  
Дарницького району м. Києва

Відповідальна особа: Павло Кирикилиця



\_\_\_\_\_

підпис

Примітки:

\*Зазначається:

Об'єкт є безбар'єрним	Об'єкт є частково безбар'єрним	Об'єкт є бар'єрним
Забезпечено відповідність всім критеріям безбар'єрності	Забезпечено відповідність критичним критеріям безбар'єрності	Не забезпечено відповідності критеріям безбар'єрності



**Рекомендації  
щодо проведення управителями об'єкті обстеження та оцінки  
ступеня безбар'єрності об'єктів благоустрою для маломобільних груп  
населення**

**Загальна інформація про об'єкт**

1.	Назва об'єкту	Сквер по проспекту Петра Григоренка, 36-38
2.	Тип об'єкту благоустрою	сквер
3.	Код Класифікатору будівель і споруд	
4.	Адреса розташування об'єкта	
	тип населеного пункту (місто/селище/село)	місто
	назва населеного пункту	Київ
	тип вулиці (вулиця, бульвар, проспект, провулок, площа)	проспект
	назва вулиці	Петра Григоренка, 36-38
5.	Площа, м. кв	3000,00
6.	Послання на фото – та відеоматеріали	
7.	Дата проведення обстеження	17.06.2024

**Чек-лист**

Критерії безбар'єрності для маломобільних груп населення	Критичність	Відповідність критеріям (так, ні, не застосовується)	Коментарі
<b>1. Пішохідні доріжки:</b>			
1) ширина пішохідних шляхів руху із зустрічними рухом не менше 1,8 м;	+	так	
2) пішохідні шляхи руху, що перетинаються, поєднуються на одному спільному рівні, відсутні перепони, антипаркувальні елементи, клумби,	+	ні	

бордюри;			
3) покриття пішохідних доріжок рівне, без вибоїн на всьому шляху руху, природне ґрунтове покриття - утрамбоване для зручного пересування осіб з інвалідністю у візках;		частково	
4) межі доріжки чітко позначені рельєфною, контрастною смугою для безпечного пересування нею осіб з інвалідністю з порушення зору;		ні	
5) вздовж пішохідної доріжки наявні зовнішні стандартні тактильні направляючі, а саме: бордюрний камінь, газон, пішохідна доріжка, яка має з одного чи двох боків різне за фактурою покриття зі стандартних матеріалів, комбіноване покриття, коли на пішохідних шляхах покладені різні типи тротуарної плитки, бруківки, асфальту, що відрізняються тактильно і за кольором;	+	ні	
6) за відсутності стандартних тактильних направляючих, вздовж пішохідної доріжки облаштована направляюча тактильна смуга, що позначає маршрут між об'єктами, має початок та кінець; позначає маршрут між об'єктами, має початок та кінець;	+	ні	
7) водостоки на тротуарах закриті решіткою з чарунками не більше 1,5 см в одному з напрямків.		так	
8) на пішохідних переходах з тротуарів і пішохідних доріжок наявний пологий з'їзд з ухилом не більше 8 % з тротуарів до пішохідних переходів (в рівень з дорогою), пониження бортового каменю;	+	ні	
9) облаштована попереджувальна тактильна смуга на всю ширину пішохідних переходів, на якій відсутні перепони, антипаркувальні елементи, клумби.	+	ні	
<b>2. Відкриті сходи та пандуси</b>			

1) відкриті сходи на пішохідних шляхах дублюються пандусами;	+	ні	
2) ухил пандуса становить не більше ніж 8 відсотків (на 1 м довжини не більше 8 см підйому), ширина пандуса становить не менше ніж 1,2 м в провітрі, уздовж обох боків усіх сходів і пандусів встановлено огорожу з поручнями, поручні пандусів розташовані на висоті 0,7 і 0,9 м, завершальні частини поручнів продовжені по горизонталі на 0,3 м (як вгорі, так і внизу);	+	ні	
3) всі відкриті сходи на пішохідних шляхах в межах одного маршруту повинні бути однаковими за формою, за шириною сходинки і висотою підйому сходинок;		ні	
4) поодинокі сходинки відкритих сходів замінені пандусами;	+	ні	
5) всі сходи в межах одного маршруту однакові за формою, за шириною сходинки і висотою підйому сходинок, а також мають контрастне маркування кольором першої У останньої сходинки (ширина маркування горизонтальної площини ребра - не менше 0,1 м, вертикальної - не менше 0,05 м);	+	ні	
6) перед перешкодами, паралельно сходам, перед та після сходового маршруту розташована попереджувальна тактильна смуга.	+	ні	
<b>3. Майданчики для відпочинку:</b>			
1) майданчики для відпочинку розміщені не рідше ніж через кожних 100 м пішохідної доріжки;	+	так	
2) довжина майданчика не менше ніж 1,2 м, розрахована на розміщення, як мінімум, однієї лави, двох урни, а також місця для крісла колісного (вільний простір шириною не менше ніж 0,9 м та глибиною не менше ніж 1,2 м поруч із лавою);	+	ні	

3) відстань від зовнішнього краю сидіння лави та розташування урни до пішохідного шляху складає не менше ніж 0,6 м;		ні	
4) на майданчиках відпочинку встановлюють лави, з яких не менше ніж 50% з можливістю спертися спиною, й урни, пофарбовані в яскраві, контрастні кольори;	+	ні	
5) місця розташування скульптур, фонтанів та інші архітектурних елементів не заважають пересуванню маломобільних груп населення вздовж основних напрямків руху, підходи до місць розташування архітектурних елементів повинні бути позначені тактильними елементами доступності, добре освітлені;	+	ні	
6) проїзд до розташування скульптур, фонтанів та інші архітектурних елементів розташування таких об'єктів має відповідати можливостям маневрування кріслом колісним (наявний вільний простір 1,5 x 1,5 м);	+	ні	
6) наявні стенди, табло, доступні для осіб з порушення зору чи слуху з інформацією про розташування основних об'єктів, в тому числі громадських вбиралень;		н	
7) громадські вбиральні облаштовані з універсальною кабіною для маломобільних груп населення та пеленальним столиком;	+	ні	
8) на території парків і скверів житлових районів розміщено комплексні інклюзивні ігрові та спортивно-ігрові майданчики загального користування;	+	ні	
9) місця вигулу собак позначені та обладнані спеціальними урнами.		ні	
<b>4. Велосипедні доріжки (за наявності)</b>		ні	
1) велосипедна доріжка конструктивно відокремлена від пішохідних шляхів;		ні	

2) ширина велосипедних смуг та доріжок - від 1,5 м;		ні	
3) покриття доріжки рівне без вибоїн, доріжка вільна від перешкод, тимчасових споруд;		частково	
4) обладнані місця для паркування велосипедів.		не застосовується	

**Висновок:** Об'єкт є частково безбар'єрним. Забезпечено відповідність критичним критеріям безбар'єрності.

Управитель об'єкта: Комунальне підприємство по утриманню зелених насаджень Дарницького району м. Києва

Відповідальна особа: Павло Кирикилиця



Підпис

Примітки:

\*Зазначається:

Об'єкт є безбар'єрним	Об'єкт є частково безбар'єрним	Об'єкт є бар'єрним
Забезпечено відповідність всім критеріям безбар'єрності	Забезпечено відповідність критичним критеріям безбар'єрності	Не забезпечено відповідності критеріям безбар'єрності



**Рекомендації**  
**щодо проведення управителями об'єкті обстеження та оцінки**  
**ступеня безбар'єрності об'єктів благоустрою для маломобільних груп**  
**населення**

**Загальна інформація про об'єкт**

1.	Назва об'єкту	Сквер по проспекту Петра Григоренка, 28
2.	Тип об'єкту благоустрою	сквер
3.	Код Класифікатору будівель і споруд	
4.	Адреса розташування об'єкта	
	тип населеного пункту (місто/селище/село)	місто
	назва населеного пункту	Київ
	тип вулиці (вулиця, бульвар, проспект, провулок, площа)	проспект
	назва вулиці	Петра Григоренка, 28
5.	Площа, м. кв	4233,07
6.	Послання на фото – та відеоматеріали	
7.	Дата проведення обстеження	17.06.2024

**Чек-лист**

Критерії безбар'єрності для маломобільних груп населення	Критичність	Відповідність критеріям (так, ні, не застосовується)	Коментарі
<b>1. Пішохідні доріжки:</b>			
1) ширина пішохідних шляхів руху із зустрічними рухом не менше 1,8 м;	+	так	
2) пішохідні шляхи руху, що перетинаються, поєднуються на одному спільному рівні, відсутні перепони, антипаркувальні елементи, клумби,	+	ні	

бордюри;			
3) покриття пішохідних доріжок рівне, без вибоїн на всьому шляху руху, природне ґрунтове покриття - утрамбоване для зручного пересування осіб з інвалідністю у візках;		частково	
4) межі доріжки чітко позначені рельєфною, контрастною смугою для безпечного пересування нею осіб з інвалідністю з порушення зору;		ні	
5) вздовж пішохідної доріжки наявні зовнішні стандартні тактильні направляючі, а саме: бордюрний камінь, газон, пішохідна доріжка, яка має з одного чи двох боків різне за фактурою покриття зі стандартних матеріалів, комбіноване покриття, коли на пішохідних шляхах покладені різні типи тротуарної плитки, бруківки, асфальту, що відрізняються тактильно і за кольором;	+	ні	
6) за відсутності стандартних тактильних направляючих, вздовж пішохідної доріжки облаштована направляюча тактильна смуга, що позначає маршрут між об'єктами, має початок та кінець; позначає маршрут між об'єктами, має початок та кінець;	+	ні	
7) водостоки на тротуарах закриті решіткою з чарунками не більше 1,5 см в одному з напрямків.		так	
8) на пішохідних переходах з тротуарів і пішохідних доріжок наявний пологий з'їзд з ухилом не більше 8 % з тротуарів до пішохідних переходів (в рівень з дорогою), пониження бортового каменю;	+	ні	
9) облаштована попереджувальна тактильна смуга на всю ширину пішохідних переходів, на якій відсутні перепони, антипаркувальні елементи, клумби.	+	ні	
<b>2. Відкриті сходи та пандуси</b>			

1) відкриті сходи на пішохідних шляхах дублюються пандусами;	+	ні	
2) ухил пандуса становить не більше ніж 8 відсотків (на 1 м довжини не більше 8 см підйому), ширина пандуса становить не менше ніж 1,2 м в провітрі, уздовж обох боків усіх сходів і пандусів встановлено огорожу з поручнями, поручні пандусів розташовані на висоті 0,7 і 0,9 м, завершальні частини поручнів продовжені по горизонталі на 0,3 м (як вгору, так і вниз);	+	ні	
3) всі відкриті сходи на пішохідних шляхах в межах одного маршруту повинні бути однаковими за формою, за шириною сходинки і висотою підйому сходинок;		ні	
4) поодинокі сходинки відкритих сходів замінені пандусами;	+	ні	
5) всі сходи в межах одного маршруту однакові за формою, за шириною сходинки і висотою підйому сходинок, а також мають контрастне маркування кольором першої У останньої сходинки (ширина маркування горизонтальної площини ребра - не менше 0,1 м, вертикальної - не менше 0,05 м);	+	ні	
6) перед перешкодами, паралельно сходам, перед та після сходового маршруту розташована попереджувальна тактильна смуга.	+	ні	
<b>3. Майданчики для відпочинку:</b>			
1) майданчики для відпочинку розміщені не рідше ніж через кожних 100 м пішохідної доріжки;	+	так	
2) довжина майданчика не менше ніж 1,2 м, розрахована на розміщення, як мінімум, однієї лави, двох урни, а також місця для крісла колісного (вільний простір шириною не менше ніж 0,9 м та глибиною не менше ніж 1,2 м поруч із лавою);	+	ні	

3) відстань від зовнішнього краю сидіння лави та розташування урни до пішохідного шляху складає не менше ніж 0,6 м;		ні	
4) на майданчиках відпочинку встановлюють лави, з яких не менше ніж 50% з можливістю спертися спиною, й урни, пофарбовані в яскраві, контрастні кольори;	+	так	
5) місця розташування скульптур, фонтанів та інші архітектурних елементів не заважають пересуванню маломобільних груп населення вздовж основних напрямків руху, підходи до місць розташування архітектурних елементів повинні бути позначені тактильними елементами доступності, добре освітлені;	+	ні	
6) проїзд до розташування скульптур, фонтанів та інші архітектурних елементів розташування таких об'єктів має відповідати можливостям маневрування кріслом колісним (наявний вільний простір 1,5 x 1,5 м);	+	ні	
6) наявні стенди, табло, доступні для осіб з порушення зору чи слуху з інформацією про розташування основних об'єктів, в тому числі громадських вбиралень;		ні	
7) громадські вбиральні облаштовані з універсальною кабіною для маломобільних груп населення та пеленальним столиком;	+	ні	
8) на території парків і скверів житлових районів розміщено комплексні інклюзивні ігрові та спортивно-ігрові майданчики загального користування;	+	ні	
9) місця вигулу собак позначені та обладнані спеціальними урнами.		ні	
<b>4. Велосипедні доріжки (за наявності)</b>		ні	
1) велосипедна доріжка конструктивно відокремлена від пішохідних шляхів;		ні	

2) ширина велосипедних смуг та доріжок - від 1,5 м;		ні	
3) покриття доріжки рівне без вибоїн, доріжка вільна від перешкод, тимчасових споруд;		частково	
4) обладнані місця для паркування велосипедів.		не застосовується	

**Висновок:** Об'єкт є частково безбар'єрним. Забезпечено відповідність критичним критеріям безбар'єрності.

Управитель об'єкта : Комунальне підприємство по утриманню зелених насаджень  
Дарницького району м. Києва

Відповідальна особа: Павло Кирикилиця



підпис

Примітки:

\*Зазначається:

Об'єкт є безбар'єрним	Об'єкт є частково безбар'єрним	Об'єкт є бар'єрним
Забезпечено відповідність всім критеріям безбар'єрності	Забезпечено відповідність критичним критеріям безбар'єрності	Не забезпечено відповідності критеріям безбар'єрності



10

**Рекомендації  
щодо проведення управителями об'єкті обстеження та оцінки  
ступеня безбар'єрності об'єктів благоустрою для маломобільних груп  
населення**

**Загальна інформація про об'єкт**

1.	Назва об'єкту	Сквер біля бензоколонки
2.	Тип об'єкту благоустрою	сквер
3.	Код Класифікатору будівель і споруд	
4.	Адреса розташування об'єкта	
	тип населеного пункту (місто/селище/село)	місто
	назва населеного пункту	Київ
	тип вулиці (вулиця, бульвар, проспект, провулок, площа)	вулиця
	назва вулиці	Харківське шосе
5.	Площа, м. кв	7078,00
6.	Послання на фото – та відеоматеріали	
7.	Дата проведення обстеження	18.06.2024

**Чек-лист**

Критерії безбар'єрності для маломобільних груп населення	Критичність	Відповідність критеріям (так, ні, не застосовується)	Коментарі
<b>1. Пішохідні доріжки:</b>			
1) ширина пішохідних шляхів руху із зустрічними рухом не менше 1,8 м;	+	так	
2) пішохідні шляхи руху, що перетинаються, поєднуються на одному спільному рівні, відсутні перепони, антипаркувальні елементи, клумби,	+	ні	

бордюри;			
3) покриття пішохідних доріжок рівне, без вибоїн на всьому шляху руху, природне ґрунтове покриття - утрамбоване для зручного пересування осіб з інвалідністю у візках;		частково	
4) межі доріжки чітко позначені рельєфною, контрастною смугою для безпечного пересування нею осіб з інвалідністю з порушення зору;		ні	
5) вздовж пішохідної доріжки наявні зовнішні стандартні тактильні направляючі, а саме: бордюрний камінь, газон, пішохідна доріжка, яка має з одного чи двох боків різне за фактурою покриття зі стандартних матеріалів, комбіноване покриття, коли на пішохідних шляхах покладені різні типи тротуарної плитки, бруківки, асфальту, що відрізняються тактильно і за кольором;	+	ні	
6) за відсутності стандартних тактильних направляючих, вздовж пішохідної доріжки облаштована направляюча тактильна смуга, що позначає маршрут між об'єктами, має початок та кінець; позначає маршрут між об'єктами, має початок та кінець;	+	ні	
7) водостоки на тротуарах закриті решіткою з чарунками не більше 1,5 см в одному з напрямків.		так	
8) на пішохідних переходах з тротуарів і пішохідних доріжок наявний пологий з'їзд з ухилом не більше 8 % з тротуарів до пішохідних переходів (в рівень з дорогою), пониження бортового каменю;	+	ні	
9) облаштована попереджувальна тактильна смуга на всю ширину пішохідних переходів, на якій відсутні перепони, антипаркувальні елементи, клумби.	+	ні	
<b>2.Відкриті сходи та пандуси</b>			

1) відкриті сходи на пішохідних шляхах дублюються пандусами;	+	ні	
2) ухил пандуса становить не більше ніж 8 відсотків (на 1 м довжини не більше 8 см підйому), ширина пандуса становить не менше ніж 1,2 м в просвіті, уздовж обох боків усіх сходів і пандусів встановлено огорожу з поручнями, поручні пандусів розташовані на висоті 0,7 і 0,9 м, завершальні частини поручнів продовжені по горизонталі на 0,3 м (як вгорі, так і внизу);	+	так	
3) всі відкриті сходи на пішохідних шляхах в межах одного маршруту повинні бути однаковими за формою, за шириною сходинки і висотою підйому сходинок;		ні	
4) поодинокі сходинки відкритих сходів замінені пандусами;	+	ні	
5) всі сходи в межах одного маршруту однакові за формою, за шириною сходинки і висотою підйому сходинок, а також мають контрастне маркування кольором першої У останньої сходинки (ширина маркування горизонтальної площини ребра - не менше 0,1 м, вертикальної - не менше 0,05 м);	+	ні	
6) перед перешкодами, паралельно сходам, перед та після сходового маршруту розташована попереджувальна тактильна смуга.	+	ні	
<b>3. Майданчики для відпочинку:</b>			
1) майданчики для відпочинку розміщені не рідше ніж через кожних 100 м пішохідної доріжки;	+	ні	
2) довжина майданчика не менше ніж 1,2 м, розрахована на розміщення, як мінімум, однієї лави, двох урни, а також місця для крісла колісного (вільний простір шириною не менше ніж 0,9 м та глибиною не менше ніж 1,2 м поруч із лавою);	+	ні	

3) відстань від зовнішнього краю сидіння лави та розташування урни до пішохідного шляху складає не менше ніж 0,6 м;		ні	
4) на майданчиках відпочинку встановлюють лави, з яких не менше ніж 50% з можливістю спертися спиною, й урни, пофарбовані в яскраві, контрастні кольори;	+	так	
5) місця розташування скульптур, фонтанів та інші архітектурних елементів не заважають пересуванню маломобільних груп населення вздовж основних напрямків руху, підходи до місць розташування архітектурних елементів повинні бути позначені тактильними елементами доступності, добре освітлені;	+	ні	
б) проїзд до розташування скульптур, фонтанів та інші архітектурних елементів розташування таких об'єктів має відповідати можливостям маневрування кріслом колісним (наявний вільний простір 1,5 x 1,5 м);	+	ні	
б) наявні стенди, табло, доступні для осіб з порушення зору чи слуху з інформацією про розташування основних об'єктів, в тому числі громадських вбиралень;		ні	
7) громадські вбиральні облаштовані з універсальною кабіною для маломобільних груп населення та пеленальним столиком;	+	ні	
8) на території парків і скверів житлових районів розміщено комплексні інклюзивні ігрові та спортивно-ігрові майданчики загального користування;	+	ні	
9) місця виходу собак позначені та обладнані спеціальними урнами.		ні	
<b>4. Велосипедні доріжки (за наявності)</b>		ні	
1) велосипедна доріжка конструктивно відокремлена від пішохідних шляхів;		ні	

2) ширина велосипедних смуг та доріжок - від 1,5 м;		ні	
3) покриття доріжки рівне без вибоїн, доріжка вільна від перешкод, тимчасових споруд;		частково	
4) обладнані місця для паркування велосипедів.		не застосовується	

**Висновок:** Об'єкт є частково безбар'єрним. Забезпечено відповідність критичним критеріям безбар'єрності.

Управитель об'єкта :

Комунальне підприємство по утриманню зелених насаджень  
Дарницького району м. Києва

Відповідальна особа

Павло Кирикилиця



підпис

Примітки:

\*Зазначається:

Об'єкт є безбар'єрним	Об'єкт є частково безбар'єрним	Об'єкт є бар'єрним
Забезпечено відповідність всім критеріям безбар'єрності	Забезпечено відповідність критичним критеріям безбар'єрності	Не забезпечено відповідності критеріям безбар'єрності



11

**Рекомендації  
щодо проведення управителями об'єкті обстеження та оцінки  
ступеня безбар'єрності об'єктів благоустрою для маломобільних груп  
населення**

**Загальна інформація про об'єкт**

1.	Назва об'єкту	Сквер біля Дарницького вокзалу
2.	Тип об'єкту благоустрою	сквер
3.	Код Класифікатору будівель і споруд	
4.	Адреса розташування об'єкта	
	тип населеного пункту (місто/селище/село)	місто
	назва населеного пункту	Київ
	тип вулиці (вулиця, бульвар, проспект, провулок, площа)	вулиця
	назва вулиці	Привокзальна
5.	Площа, м. кв	6456,00
6.	Послання на фото – та відеоматеріали	
7.	Дата проведення обстеження	29.07.2024

**Чек-лист**

Критерії безбар'єрності для маломобільних груп населення	Критичність	Відповідність критеріям (так, ні, не застосовується)	Коментарі
<b>1. Пішохідні доріжки:</b>			
1) ширина пішохідних шляхів руху із зустрічними рухом не менше 1,8 м;	+	так	
2) пішохідні шляхи руху, що перетинаються, поєднуються на одному спільному рівні, відсутні перепони, антипаркувальні елементи, клумби,	+	ні	

бордюри;			
3) покриття пішохідних доріжок рівне, без вибоїн на всьому шляху руху, природне ґрунтове покриття - утрамбоване для зручного пересування осіб з інвалідністю у візках;		частково	
4) межі доріжки чітко позначені рельєфною, контрастною смугою для безпечного пересування нею осіб з інвалідністю з порушення зору;		ні	
5) вздовж пішохідної доріжки наявні зовнішні стандартні тактильні направляючі, а саме: бордюрний камінь, газон, пішохідна доріжка, яка має з одного чи двох боків різне за фактурою покриття зі стандартних матеріалів, комбіноване покриття, коли на пішохідних шляхах покладені різні типи тротуарної плитки, бруківки, асфальту, що відрізняються тактильно і за кольором;	+	ні	
6) за відсутності стандартних тактильних направляючих, вздовж пішохідної доріжки облаштована направляюча тактильна смуга, що позначає маршрут між об'єктами, має початок та кінець; позначає маршрут між об'єктами, має початок та кінець;	+	ні	
7) водостоки на тротуарах закриті решіткою з чарунками не більше 1,5 см в одному з напрямків.		так	
8) на пішохідних переходах з тротуарів і пішохідних доріжок наявний пологий з'їзд з ухилом не більше 8 % з тротуарів до пішохідних переходів (в рівень з дорогою), пониження бортового каменю;	+	ні	
9) облаштована попереджувальна тактильна смуга на всю ширину пішохідних переходів, на якій відсутні перепони, антипаркувальні елементи, клумби.	+	ні	
<b>2. Відкриті сходи та пандуси</b>			

1) відкриті сходи на пішохідних шляхах дублюються пандусами;	+	ні	
2) ухил пандуса становить не більше ніж 8 відсотків (на 1 м довжини не більше 8 см підйому), ширина пандуса становить не менше ніж 1,2 м в провітрі, уздовж обох боків усіх сходів і пандусів встановлено огорожу з поручнями, поручні пандусів розташовані на висоті 0,7 і 0,9 м, завершальні частини поручнів продовжені по горизонталі на 0,3 м (як вгорі, так і внизу);	+	ні	
3) всі відкриті сходи на пішохідних шляхах в межах одного маршруту повинні бути однаковими за формою, за шириною сходинки і висотою підйому сходинок;		ні	
4) поодинокі сходинки відкритих сходів замінені пандусами;	+	ні	
5) всі сходи в межах одного маршруту однакові за формою, за шириною сходинки і висотою підйому сходинок, а також мають контрастне маркування кольором першої У останньої сходинки (ширина маркування горизонтальної площини ребра - не менше 0,1 м, вертикальної - не менше 0,05 м);	+	ні	
6) перед перешкодами, паралельно сходам, перед та після сходового маршруту розташована попереджувальна тактильна смуга.	+	ні	
<b>3. Майданчики для відпочинку:</b>			
1) майданчики для відпочинку розміщені не рідше ніж через кожних 100 м пішохідної доріжки;	+	так	
2) довжина майданчика не менше ніж 1,2 м, розрахована на розміщення, як мінімум, однієї лави, двох урни, а також місця для крісла колісного (вільний простір шириною не менше ніж 0,9 м та глибиною не менше ніж 1,2 м поруч із лавою);	+	ні	

3) відстань від зовнішнього краю сидіння лави та розташування урни до пішохідного шляху складає не менше ніж 0,6 м;		так	
4) на майданчиках відпочинку встановлюють лави, з яких не менше ніж 50% з можливістю спертися спиною, й урни, пофарбовані в яскраві, контрастні кольори;	+	так	
5) місця розташування скульптур, фонтанів та інші архітектурних елементів не заважають пересуванню маломобільних груп населення вздовж основних напрямків руху, підходи до місць розташування архітектурних елементів повинні бути позначені тактильними елементами доступності, добре освітлені;	+	так	
б) проїзд до розташування скульптур, фонтанів та інші архітектурних елементів розташування таких об'єктів має відповідати можливостям маневрування кріслом колісним (наявний вільний простір 1,5 x 1,5 м);	+	так	
б) наявні стенди, табло, доступні для осіб з порушення зору чи слуху з інформацією про розташування основних об'єктів, в тому числі громадських вбиралень;		ні	
7) громадські вбиральні облаштовані з універсальною кабіною для маломобільних груп населення та пеленальним столиком;	+	ні	
8) на території парків і скверів житлових районів розміщено комплексні інклюзивні ігрові та спортивно-ігрові майданчики загального користування;	+	ні	
9) місця вигулу собак позначені та обладнані спеціальними урнами.		ні	
<b>4. Велосипедні доріжки (за наявності)</b>		ні	
1) велосипедна доріжка конструктивно відокремлена від пішохідних шляхів;		ні	

2) ширина велосипедних смуг та доріжок - від 1,5 м;		ні	
3) покриття доріжки рівне без вибоїн, доріжка вільна від перешкод, тимчасових споруд;		частково	
4) обладнані місця для паркування велосипедів.		не застосовується	

**Висновок:** Об'єкт є частково безбар'єрним. Забезпечено відповідність критичним критеріям безбар'єрності.

Управитель об'єкта:

Комунальне підприємство по утриманню зелених насаджень  
Дарницького району м. Києва

Відповідальна особа

Павло Кирикилиця



Підпис

Примітки:

\*Зазначається:

Об'єкт є безбар'єрним	Об'єкт є частково безбар'єрним	Об'єкт є бар'єрним
Забезпечено відповідність всім критеріям безбар'єрності	Забезпечено відповідність критичним критеріям безбар'єрності	Не забезпечено відповідності критеріям безбар'єрності



**Рекомендації**  
**щодо проведення управителями об'єкті обстеження та оцінки**  
**ступеня безбар'єрності об'єктів благоустрою для маломобільних груп**  
**населення**

**Загальна інформація про об'єкт**

1.	Назва об'єкту	Сквер біля Дарницького шляхопроводу
2.	Тип об'єкту благоустрою	сквер
3.	Код Класифікатору будівель і споруд	
4.	Адреса розташування об'єкта	
	тип населеного пункту (місто/селище/село)	місто
	назва населеного пункту	Київ
	тип вулиці (вулиця, бульвар, проспект, провулок, площа)	вулиця
	назва вулиці	Харківське шосе
5.	Площа, м. кв	21708,00
6.	Послання на фото – та відеоматеріали	
7.	Дата проведення обстеження	18.06.2024

**Чек-лист**

Критерії безбар'єрності для маломобільних груп населення	Критичність	Відповідність критеріям (так, ні, не застосовується)	Коментарі
<b>1. Пішохідні доріжки:</b>			
1) ширина пішохідних шляхів руху із зустрічними рухом не менше 1,8 м;	+	так	
2) пішохідні шляхи руху, що перетинаються, поєднуються на одному спільному рівні, відсутні перепони, антипаркувальні елементи, клумби,	+	ні	

бордюри;			
3) покриття пішохідних доріжок рівне, без вибоїн на всьому шляху руху, природне ґрунтове покриття - утрамбоване для зручного пересування осіб з інвалідністю у візках;		частково	
4) межі доріжки чітко позначені рельєфною, контрастною смугою для безпечного пересування нею осіб з інвалідністю з порушення зору;		ні	
5) вздовж пішохідної доріжки наявні зовнішні стандартні тактильні направляючі, а саме: бордюрний камінь, газон, пішохідна доріжка, яка має з одного чи двох боків різне за фактурою покриття зі стандартних матеріалів, комбіноване покриття, коли на пішохідних шляхах покладені різні типи тротуарної плитки, бруківки, асфальту, що відрізняються тактильно і за кольором;	+	ні	
6) за відсутності стандартних тактильних направляючих, вздовж пішохідної доріжки облаштована направляюча тактильна смуга, що позначає маршрут між об'єктами, має початок та кінець; позначає маршрут між об'єктами, має початок та кінець;	+	ні	
7) водостоки на тротуарах закриті решіткою з чарунками не більше 1,5 см в одному з напрямків.		так	
8) на пішохідних переходах з тротуарів і пішохідних доріжок наявний пологий з'їзд з ухилом не більше 8 % з тротуарів до пішохідних переходів (в рівень з дорогою), пониження бортового каменю;	+	ні	
9) облаштована попереджувальна тактильна смуга на всю ширину пішохідних переходів, на якій відсутні перепони, антипаркувальні елементи, клумби.	+	ні	
<b>2. Відкриті сходи та пандуси</b>			

1) відкриті сходи на пішохідних шляхах дублюються пандусами;	+	ні	
2) ухил пандуса становить не більше ніж 8 відсотків (на 1 м довжини не більше 8 см підйому), ширина пандуса становить не менше ніж 1,2 м в проясненні, уздовж обох боків усіх сходів і пандусів встановлено огорожу з поручнями, поручні пандусів розташовані на висоті 0,7 і 0,9 м, завершальні частини поручнів продовжені по горизонталі на 0,3 м (як вгору, так і вниз);	+	ні	
3) всі відкриті сходи на пішохідних шляхах в межах одного маршруту повинні бути однаковими за формою, за шириною сходинки і висотою підйому сходинок;		ні	
4) поодинокі сходинки відкритих сходів замінені пандусами;	+	ні	
5) всі сходи в межах одного маршруту однакові за формою, за шириною сходинки і висотою підйому сходинок, а також мають контрастне маркування кольором першої і останньої сходинки (ширина маркування горизонтальної площини ребра - не менше 0,1 м, вертикальної - не менше 0,05 м);	+	ні	
6) перед перешкодами, паралельно сходам, перед та після сходового маршруту розташована попереджувальна тактильна смуга.	+	ні	
<b>3. Майданчики для відпочинку:</b>			
1) майданчики для відпочинку розміщені не рідше ніж через кожних 100 м пішохідної доріжки;	+	так	
2) довжина майданчика не менше ніж 1,2 м, розрахована на розміщення, як мінімум, однієї лави, двох урни, а також місця для крісла колісного (вільний простір шириною не менше ніж 0,9 м та глибиною не менше ніж 1,2 м поруч із лавою);	+	ні	

3) відстань від зовнішнього краю сидіння лави та розташування урни до пішохідного шляху складає не менше ніж 0,6 м;		ні	
4) на майданчиках відпочинку встановлюють лави, з яких не менше ніж 50% з можливістю спертися спиною, й урни, пофарбовані в яскраві, контрастні кольори;	+	ні	
5) місця розташування скульптур, фонтанів та інші архітектурних елементів не заважають пересуванню маломобільних груп населення вздовж основних напрямків руху, підходи до місць розташування архітектурних елементів повинні бути позначені тактильними елементами доступності, добре освітлені;	+	так	
6) проїзд до розташування скульптур, фонтанів та інші архітектурних елементів розташування таких об'єктів має відповідати можливостям маневрування кріслом колісним (наявний вільний простір 1,5 x 1,5 м);	+	так	
6) наявні стенди, табло, доступні для осіб з порушення зору чи слуху з інформацією про розташування основних об'єктів, в тому числі громадських вбиралень;		ні	
7) громадські вбиральні облаштовані з універсальною кабіною для маломобільних груп населення та пеленальним столиком;	+	ні	
8) на території парків і скверів житлових районів розміщено комплексні інклюзивні ігрові та спортивно-ігрові майданчики загального користування;	+	ні	
9) місця виходу собак позначені та обладнані спеціальними урнами.		ні	
<b>4. Велосипедні доріжки (за наявності)</b>			
1) велосипедна доріжка конструктивно відокремлена від пішохідних шляхів;		ні	

2) ширина велосипедних смуг та доріжок - від 1,5 м;		ні	
3) покриття доріжки рівне без вибоїн, доріжка вільна від перешкод, тимчасових споруд;		частково	
4) обладнані місця для паркування велосипедів.		не застосовується	

**Висновок:** Об'єкт є частково безбар'єрним. Забезпечено відповідність критичним критеріям безбар'єрності.

Управитель об'єкта

Комунальне підприємство по утриманню зелених насаджень  
Дарницького району м. Києва

Відповідальна особа

Павло Кирикилиця



підпис

Примітки:

\*Зазначається:

Об'єкт є безбар'єрним	Об'єкт є частково безбар'єрним	Об'єкт є бар'єрним
Забезпечено відповідність всім критеріям безбар'єрності	Забезпечено відповідність критичним критеріям безбар'єрності	Не забезпечено відповідності критеріям безбар'єрності

---

100

100

100

13

Додаток 3

**Рекомендації**  
**щодо проведення управителями об'єкті обстеження та оцінки**  
**ступеня безбар'єрності об'єктів благоустрою для маломобільних груп**  
**населення**

**Загальна інформація про об'єкт**

1.	Назва об'єкту	Сквер імені Шевченка
2.	Тип об'єкту благоустрою	сквер
3.	Код Класифікатору будівель і споруд	
4.	Адреса розташування об'єкта	
	тип населеного пункту (місто/селище/село)	місто
	назва населеного пункту	Київ
	тип вулиці (вулиця, бульвар, проспект, провулок, площа)	вулиця
	назва вулиці	Перетин вулиці Харківське шосе та вулиці Сімферопольська
5.	Площа, м. кв	21708,00
6.	Послання на фото – та відеоматеріали	
7.	Дата проведення обстеження	12.07.2024

**Чек-лист**

Критерії безбар'єрності для маломобільних груп населення	Критичність	Відповідність критеріям (так, ні, не застосовується)	Коментарі
<b>1. Пішохідні доріжки:</b>			
1) ширина пішохідних шляхів руху із зустрічними рухом не менше 1,8 м;	+	так	
2) пішохідні шляхи руху, що перетинаються, поєднуються на одному спільному рівні, відсутні перепони, антипаркувальні елементи, клумби,	+	ні	

бордюри;			
3) покриття пішохідних доріжок рівне, без вибоїн на всьому шляху руху, природне ґрунтове покриття - утрамбоване для зручного пересування осіб з інвалідністю у візках;		частково	
4) межі доріжки чітко позначені рельєфною, контрастною смугою для безпечного пересування нею осіб з інвалідністю з порушення зору;		ні	
5) вздовж пішохідної доріжки наявні зовнішні стандартні тактильні направляючі, а саме: бордюрний камінь, газон, пішохідна доріжка, яка має з одного чи двох боків різне за фактурою покриття зі стандартних матеріалів, комбіноване покриття, коли на пішохідних шляхах покладені різні типи тротуарної плитки, бруківки, асфальту, що відрізняються тактильно і за кольором;	+	ні	
6) за відсутності стандартних тактильних направляючих, вздовж пішохідної доріжки облаштована направляюча тактильна смуга, що позначає маршрут між об'єктами, має початок та кінець; позначає маршрут між об'єктами, має початок та кінець;	+	ні	
7) водостоки на тротуарах закриті решіткою з чарунками не більше 1,5 см в одному з напрямків.		так	
8) на пішохідних переходах з тротуарів і пішохідних доріжок наявний пологий з'їзд з ухилом не більше 8 % з тротуарів до пішохідних переходів (в рівень з дорогою), пониження бортового каменю;	+	ні	
9) облаштована попереджувальна тактильна смуга на всю ширину пішохідних переходів, на якій відсутні перепони, антипаркувальні елементи, клумби.	+	ні	
<b>2. Відкриті сходи та пандуси</b>			

1) відкриті сходи на пішохідних шляхах дублюються пандусами;	+	ні	
2) ухил пандуса становить не більше ніж 8 відсотків (на 1 м довжини не більше 8 см підйому), ширина пандуса становить не менше ніж 1,2 м в проясненні, уздовж обох боків усіх сходів і пандусів встановлено огорожу з поручнями, поручні пандусів розташовані на висоті 0,7 і 0,9 м, завершальні частини поручнів продовжені по горизонталі на 0,3 м (як вгорі, так і внизу);	+	ні	
3) всі відкриті сходи на пішохідних шляхах в межах одного маршруту повинні бути однаковими за формою, за шириною сходинки і висотою підйому сходинок;		ні	
4) поодинокі сходинки відкритих сходів замінені пандусами;	+	ні	
5) всі сходи в межах одного маршруту однакові за формою, за шириною сходинки і висотою підйому сходинок, а також мають контрастне маркування кольором першої У останньої сходинки (ширина маркування горизонтальної площини ребра - не менше 0,1 м, вертикальної - не менше 0,05 м);	+	ні	
6) перед перешкодами, паралельно сходам, перед та після сходового маршруту розташована попереджувальна тактильна смуга.	+	ні	
<b>3. Майданчики для відпочинку:</b>			
1) майданчики для відпочинку розміщені не рідше ніж через кожних 100 м пішохідної доріжки;	+	так	
2) довжина майданчика не менше ніж 1,2 м, розрахована на розміщення, як мінімум, однієї лави, двох урни, а також місця для крісла колісного (вільний простір шириною не менше ніж 0,9 м та глибиною не менше ніж 1,2 м поруч із лавою);	+	ні	

3) відстань від зовнішнього краю сидіння лави та розташування урни до пішохідного шляху складає не менше ніж 0,6 м;		так	
4) на майданчиках відпочинку встановлюють лави, з яких не менше ніж 50% з можливістю спертися спиною, й урни, пофарбовані в яскраві, контрастні кольори;	+	ні	
5) місця розташування скульптур, фонтанів та інші архітектурних елементів не заважають пересуванню маломобільних груп населення вздовж основних напрямків руху, підходи до місць розташування архітектурних елементів повинні бути позначені тактильними елементами доступності, добре освітлені;	+	ні	
6) проїзд до розташування скульптур, фонтанів та інші архітектурних елементів розташування таких об'єктів має відповідати можливостям маневрування кріслом колісним (наявний вільний простір 1,5 x 1,5 м);	+	ні	
6) наявні стенди, табло, доступні для осіб з порушення зору чи слуху з інформацією про розташування основних об'єктів, в тому числі громадських вбиралень;		ні	
7) громадські вбиральні облаштовані з універсальною кабіною для маломобільних груп населення та пеленальним столиком;	+	ні	
8) на території парків і скверів житлових районів розміщено комплексні інклюзивні ігрові та спортивно-ігрові майданчики загального користування;	+	ні	
9) місця виходу собак позначені та обладнані спеціальними урнами.		ні	
<b>4. Велосипедні доріжки (за наявності)</b>		ні	
1) велосипедна доріжка конструктивно відокремлена від пішохідних шляхів;		ні	

2) ширина велосипедних смуг та доріжок - від 1,5 м;		ні	
3) покриття доріжки рівне без вибоїн, доріжка вільна від перешкод, тимчасових споруд;		частково	
4) обладнані місця для паркування велосипедів.		не застосовується	

**Висновок:** Об'єкт є частково безбар'єрним. Забезпечено відповідність критичним критеріям безбар'єрності.

Управитель об'єкта

Комунальне підприємство по утриманню зелених насаджень  
Дарницького району м. Києва

Відповідальна особа

Павло Кирикилиця



підпис

Примітки:

\*Зазначається:

Об'єкт є безбар'єрним	Об'єкт є частково безбар'єрним	Об'єкт є бар'єрним
Забезпечено відповідність всім критеріям безбар'єрності	Забезпечено відповідність критичним критеріям безбар'єрності	Не забезпечено відповідності критеріям безбар'єрності



14

Додаток 3

**Рекомендації**  
**щодо проведення управителями об'єкті обстеження та оцінки**  
**ступеня безбар'єрності об'єктів благоустрою для маломобільних груп**  
**населення**

**Загальна інформація про об'єкт**

1.	Назва об'єкту	Сквер «Закоханих»
2.	Тип об'єкту благоустрою	сквер
3.	Код Класифікатору будівель і споруд	
4.	Адреса розташування об'єкта	
	тип населеного пункту (місто/селище/село)	місто
	назва населеного пункту	Київ
	тип вулиці (вулиця, бульвар, проспект, провулок, площа)	вулиця
	назва вулиці	Перетин вулиці Ялтинська та вулиці Заслонова
5.	Площа, м. кв	25626,00
6.	Послання на фото – та відеоматеріали	
7.	Дата проведення обстеження	10.06.2024

**Чек-лист**

Критерії безбар'єрності для маломобільних груп населення	Критичність	Відповідність критеріям (так, ні, не застосовується)	Коментарі
<b>1. Пішохідні доріжки:</b>			
1) ширина пішохідних шляхів руху із зустрічними рухом не менше 1,8 м;	+	так	
2) пішохідні шляхи руху, що перетинаються, поєднуються на одному спільному рівні, відсутні перепони, антипаркувальні елементи, клумби,	+	ні	

бордюри;			
3) покриття пішохідних доріжок рівне, без вибоїн на всьому шляху руху, природне ґрунтове покриття - утрамбоване для зручного пересування осіб з інвалідністю у візках;		частково	
4) межі доріжки чітко позначені рельєфною, контрастною смугою для безпечного пересування нею осіб з інвалідністю з порушення зору;		ні	
5) вздовж пішохідної доріжки наявні зовнішні стандартні тактильні направляючі, а саме: бордюрний камінь, газон, пішохідна доріжка, яка має з одного чи двох боків різне за фактурою покриття зі стандартних матеріалів, комбіноване покриття, коли на пішохідних шляхах покладені різні типи тротуарної плитки, бруківки, асфальту, що відрізняються тактильно і за кольором;	+	ні	
6) за відсутності стандартних тактильних направляючих, вздовж пішохідної доріжки облаштована направляюча тактильна смуга, що позначає маршрут між об'єктами, має початок та кінець; позначає маршрут між об'єктами, має початок та кінець;	+	ні	
7) водостоки на тротуарах закриті решіткою з чарунками не більше 1,5 см в одному з напрямків.		так	
8) на пішохідних переходах з тротуарів і пішохідних доріжок наявний пологий з'їзд з ухилом не більше 8 % з тротуарів до пішохідних переходів (в рівень з дорогою), пониження бортового каменю;	+	ні	
9) облаштована попереджувальна тактильна смуга на всю ширину пішохідних переходів, на якій відсутні перепони, антипаркувальні елементи, клумби.	+	ні	
<b>2. Відкриті сходи та пандуси</b>			

1) відкриті сходи на пішохідних шляхах дублюються пандусами;	+	ні	
2) ухил пандуса становить не більше ніж 8 відсотків (на 1 м довжини не більше 8 см підйому), ширина пандуса становить не менше ніж 1,2 м в провітрі, уздовж обох боків усіх сходів і пандусів встановлено огорожу з поручнями, поручні пандусів розташовані на висоті 0,7 і 0,9 м, завершальні частини поручнів продовжені по горизонталі на 0,3 м (як вгорі, так і внизу);	+	ні	
3) всі відкриті сходи на пішохідних шляхах в межах одного маршруту повинні бути однаковими за формою, за шириною сходинки і висотою підйому сходинок;		ні	
4) поодинокі сходинки відкритих сходів замінені пандусами;	+	ні	
5) всі сходи в межах одного маршруту однакові за формою, за шириною сходинки і висотою підйому сходинок, а також мають контрастне маркування кольором першої У останньої сходинки (ширина маркування горизонтальної площини ребра - не менше 0,1 м, вертикальної - не менше 0,05 м);	+	ні	
6) перед перешкодами, паралельно сходам, перед та після сходового маршруту розташована попереджувальна тактильна смуга.	+	ні	
<b>3. Майданчики для відпочинку:</b>			
1) майданчики для відпочинку розміщені не рідше ніж через кожних 100 м пішохідної доріжки;	+	так	
2) довжина майданчика не менше ніж 1,2 м, розрахована на розміщення, як мінімум, однієї лави, двох урни, а також місця для крісла колісного (вільний простір шириною не менше ніж 0,9 м та глибиною не менше ніж 1,2 м поруч із лавою);	+	ні	

3) відстань від зовнішнього краю сидіння лави та розташування урни до пішохідного шляху складає не менше ніж 0,6 м;		так	
4) на майданчиках відпочинку встановлюють лави, з яких не менше ніж 50% з можливістю спертися спиною, й урни, пофарбовані в яскраві, контрастні кольори;	+	так	
5) місця розташування скульптур, фонтанів та інші архітектурних елементів не заважають пересуванню маломобільних груп населення вздовж основних напрямків руху, підходи до місць розташування архітектурних елементів повинні бути позначені тактильними елементами доступності, добре освітлені;	+	ні	
6) проїзд до розташування скульптур, фонтанів та інші архітектурних елементів розташування таких об'єктів має відповідати можливостям маневрування кріслом колісним (наявний вільний простір 1,5 x 1,5 м);	+	ні	
6) наявні стенди, табло, доступні для осіб з порушення зору чи слуху з інформацією про розташування основних об'єктів, в тому числі громадських вбиралень;		ні	
7) громадські вбиральні облаштовані з універсальною кабіною для маломобільних груп населення та пеленальним столиком;	+	ні	
8) на території парків і скверів житлових районів розміщено комплексні інклюзивні ігрові та спортивно-ігрові майданчики загального користування;	+	ні	
9) місця виходу собак позначені та обладнані спеціальними урнами.		ні	
<b>4. Велосипедні доріжки (за наявності)</b>		ні	
1) велосипедна доріжка конструктивно відокремлена від пішохідних шляхів;		ні	

2) ширина велосипедних смуг та доріжок - від 1,5 м;		ні	
3) покриття доріжки рівне без вибоїн, доріжка вільна від перешкод, тимчасових споруд;		частково	
4) обладнані місця для паркування велосипедів.		не застосовується	


**Висновок:** Об'єкт є частково безбар'єрним. Забезпечено відповідність критичним критеріям безбар'єрності.

Управитель об'єкта:

Комунальне підприємство по утриманню зелених насаджень  
Дарницького району м. Києва

Відповідальна особа

Павло Кирикилиця



Підпис

Примітки:

\*Зазначається:

Об'єкт є безбар'єрним	Об'єкт є частково безбар'єрним	Об'єкт є бар'єрним
Забезпечено відповідність всім критеріям безбар'єрності	Забезпечено відповідність критичним критеріям безбар'єрності	Не забезпечено відповідності критеріям безбар'єрності



15

Додаток 3

**Рекомендації**  
**щодо проведення управителями об'єкті обстеження та оцінки**  
**ступеня безбар'єрності об'єктів благоустрою для маломобільних груп**  
**населення**

**Загальна інформація про об'єкт**

1.	Назва об'єкту	Сквер на вулиці Бориспільській
2.	Тип об'єкту благоустрою	сквер
3.	Код Класифікатору будівель і споруд	
4.	Адреса розташування об'єкта	
	тип населеного пункту (місто/селище/село)	місто
	назва населеного пункту	Київ
	тип вулиці (вулиця, бульвар, проспект, провулок, площа)	вулиця
	назва вулиці	Бориспільська
5.	Площа, м. кв	9811,00
6.	Послання на фото – та відеоматеріали	
7.	Дата проведення обстеження	08.07.2024

**Чек-лист**

Критерії безбар'єрності для маломобільних груп населення	Критичність	Відповідність критеріям (так, ні, не застосовується)	Коментарі
<b>1. Пішохідні доріжки:</b>			
1) ширина пішохідних шляхів руху із зустрічними рухом не менше 1,8 м;	+	так	
2) пішохідні шляхи руху, що перетинаються, поєднуються на одному спільному рівні, відсутні перепони, антипаркувальні елементи, клумби,	+	ні	

бордюри;			
3) покриття пішохідних доріжок рівне, без вибоїн на всьому шляху руху, природне ґрунтове покриття - утрамбоване для зручного пересування осіб з інвалідністю у візках;		частково	
4) межі доріжки чітко позначені рельєфною, контрастною смугою для безпечного пересування нею осіб з інвалідністю з порушення зору;		ні	
5) вздовж пішохідної доріжки наявні зовнішні стандартні тактильні направляючі, а саме: бордюрний камінь, газон, пішохідна доріжка, яка має з одного чи двох боків різне за фактурою покриття зі стандартних матеріалів, комбіноване покриття, коли на пішохідних шляхах покладені різні типи тротуарної плитки, бруківки, асфальту, що відрізняються тактильно і за кольором;	+	так	
6) за відсутності стандартних тактильних направляючих, вздовж пішохідної доріжки облаштована направляюча тактильна смуга, що позначає маршрут між об'єктами, має початок та кінець; позначає маршрут між об'єктами, має початок та кінець;	+	ні	
7) водостоки на тротуарах закриті решіткою з чарунками не більше 1,5 см в одному з напрямків.		так	
8) на пішохідних переходах з тротуарів і пішохідних доріжок наявний пологий з'їзд з ухилом не більше 8 % з тротуарів до пішохідних переходів (в рівень з дорогою), пониження бортового каменю;	+	ні	
9) облаштована попереджувальна тактильна смуга на всю ширину пішохідних переходів, на якій відсутні перепони, антипаркувальні елементи, клумби.	+	ні	
<b>2. Відкриті сходи та пандуси</b>			

1) відкриті сходи на пішохідних шляхах дублюються пандусами;	+	ні	
2) ухил пандуса становить не більше ніж 8 відсотків (на 1 м довжини не більше 8 см підйому), ширина пандуса становить не менше ніж 1,2 м в провітрі, уздовж обох боків усіх сходів і пандусів встановлено огорожу з поручнями, поручні пандусів розташовані на висоті 0,7 і 0,9 м, завершальні частини поручнів продовжені по горизонталі на 0,3 м (як вгорі, так і внизу);	+	ні	
3) всі відкриті сходи на пішохідних шляхах в межах одного маршруту повинні бути однаковими за формою, за шириною сходинки і висотою підйому сходинок;		ні	
4) поодинокі сходинки відкритих сходів замінені пандусами;	+	ні	
5) всі сходи в межах одного маршруту однакові за формою, за шириною сходинки і висотою підйому сходинок, а також мають контрастне маркування кольором першої У останньої сходинки (ширина маркування горизонтальної площини ребра - не менше 0,1 м, вертикальної - не менше 0,05 м);	+	ні	
6) перед перешкодами, паралельно сходам, перед та після сходового маршруту розташована попереджувальна тактильна смуга.	+	ні	
<b>3. Майданчики для відпочинку:</b>			
1) майданчики для відпочинку розміщені не рідше ніж через кожних 100 м пішохідної доріжки;	+	так	
2) довжина майданчика не менше ніж 1,2 м, розрахована на розміщення, як мінімум, однієї лави, двох урни, а також місця для крісла колісного (вільний простір шириною не менше ніж 0,9 м та глибиною не менше ніж 1,2 м поруч із лавою);	+	так	

3) відстань від зовнішнього краю сидіння лави та розташування урни до пішохідного шляху складає не менше ніж 0,6 м;		так	
4) на майданчиках відпочинку встановлюють лави, з яких не менше ніж 50% з можливістю спертися спиною, й урни, пофарбовані в яскраві, контрастні кольори;	+	так	
5) місця розташування скульптур, фонтанів та інші архітектурних елементів не заважають пересуванню маломобільних груп населення вздовж основних напрямків руху, підходи до місць розташування архітектурних елементів повинні бути позначені тактильними елементами доступності, добре освітлені;	+	ні	
6) проїзд до розташування скульптур, фонтанів та інші архітектурних елементів розташування таких об'єктів має відповідати можливостям маневрування кріслом колісним (наявний вільний простір 1,5 x 1,5 м);	+	так	
6) наявні стенди, табло, доступні для осіб з порушення зору чи слуху з інформацією про розташування основних об'єктів, в тому числі громадських вбиралень;		ні	
7) громадські вбиральні облаштовані з універсальною кабіною для маломобільних груп населення та пеленальним столиком;	+	ні	
8) на території парків і скверів житлових районів розміщено комплексні інклюзивні ігрові та спортивно-ігрові майданчики загального користування;	+	так	
9) місця виходу собак позначені та обладнані спеціальними урнами.		ні	
<b>4. Велосипедні доріжки (за наявності)</b>			
1) велосипедна доріжка конструктивно відокремлена від пішохідних шляхів;		ні	

2) ширина велосипедних смуг та доріжок - від 1,5 м;		ні	
3) покриття доріжки рівне без вибоїн, доріжка вільна від перешкод, тимчасових споруд;		частково	
4) обладнані місця для паркування велосипедів.		не застосовується	

**Висновок:** Об'єкт є частково безбар'єрним. Забезпечено відповідність критичним критеріям безбар'єрності.

Управитель об'єкта:

Комунальне підприємство по утриманню зелених насаджень  
Дарницького району м. Києва

Відповідальна особа

Павло Кирикилиця



Відпис

Примітки:

\*Зазначається:

Об'єкт є безбар'єрним	Об'єкт є частково безбар'єрним	Об'єкт є бар'єрним
Забезпечено відповідність всім критеріям безбар'єрності	Забезпечено відповідність критичним критеріям безбар'єрності	Не забезпечено відповідності критеріям безбар'єрності



**Рекомендації  
щодо проведення управителями об'єкті обстеження та оцінки  
ступеня безбар'єрності об'єктів благоустрою для маломобільних груп  
населення**

**Загальна інформація про об'єкт**

1.	Назва об'єкту	Сквер на вулиці Павла Чубинського
2.	Тип об'єкту благоустрою	сквер
3.	Код Класифікатору будівель і споруд	
4.	Адреса розташування об'єкта	
	тип населеного пункту (місто/селище/село)	місто
	назва населеного пункту	Київ
	тип вулиці (вулиця, бульвар, проспект, провулок, площа)	вулиця
	назва вулиці	Павла Чубинського
5.	Площа, м. кв	7256,00
6.	Послання на фото – та відеоматеріали	
7.	Дата проведення обстеження	12.07.2024

**Чек-лист**

Критерії безбар'єрності для маломобільних груп населення	Критичність	Відповідність критеріям (так, ні, не застосовується)	Коментарі
<b>1. Пішохідні доріжки:</b>			
1) ширина пішохідних шляхів руху із зустрічними рухом не менше 1,8 м;	+	так	
2) пішохідні шляхи руху, що перетинаються, поєднуються на одному спільному рівні, відсутні перепони, антипаркувальні елементи, клумби,	+	ні	

бордюри;			
3) покриття пішохідних доріжок рівне, без вибоїн на всьому шляху руху, природне ґрунтове покриття - утрамбоване для зручного пересування осіб з інвалідністю у візках;		частково	
4) межі доріжки чітко позначені рельєфною, контрастною смугою для безпечного пересування нею осіб з інвалідністю з порушення зору;		ні	
5) вздовж пішохідної доріжки наявні зовнішні стандартні тактильні направляючі, а саме: бордюрний камінь, газон, пішохідна доріжка, яка має з одного чи двох боків різне за фактурою покриття зі стандартних матеріалів, комбіноване покриття, коли на пішохідних шляхах покладені різні типи тротуарної плитки, бруківки, асфальту, що відрізняються тактильно і за кольором;	+	ні	
6) за відсутності стандартних тактильних направляючих, вздовж пішохідної доріжки облаштована направляюча тактильна смуга, що позначає маршрут між об'єктами, має початок та кінець; позначає маршрут між об'єктами, має початок та кінець;	+	ні	
7) водостоки на тротуарах закриті решіткою з чарунками не більше 1,5 см в одному з напрямків.		ні	
8) на пішохідних переходах з тротуарів і пішохідних доріжок наявний пологий з'їзд з ухилом не більше 8 % з тротуарів до пішохідних переходів (в рівень з дорогою), пониження бортового каменю;	+	ні	
9) облаштована попереджувальна тактильна смуга на всю ширину пішохідних переходів, на якій відсутні перепони, антипаркувальні елементи, клумби.	+	ні	
<b>2. Відкриті сходи та пандуси</b>			

1) відкриті сходи на пішохідних шляхах дублюються пандусами;	+	ні	
2) ухил пандуса становить не більше ніж 8 відсотків (на 1 м довжини не більше 8 см підйому), ширина пандуса становить не менше ніж 1,2 м в провітрі, уздовж обох боків усіх сходів і пандусів встановлено огорожу з поручнями, поручні пандусів розташовані на висоті 0,7 і 0,9 м, завершальні частини поручнів продовжені по горизонталі на 0,3 м (як вгорі, так і внизу);	+	ні	
3) всі відкриті сходи на пішохідних шляхах в межах одного маршруту повинні бути однаковими за формою, за шириною сходинки і висотою підйому сходинок;		ні	
4) поодинокі сходинки відкритих сходів замінені пандусами;	+	ні	
5) всі сходи в межах одного маршруту однакові за формою, за шириною сходинки і висотою підйому сходинок, а також мають контрастне маркування кольором першої У останньої сходинки (ширина маркування горизонтальної площини ребра - не менше 0,1 м, вертикальної - не менше 0,05 м);	+	ні	
6) перед перешкодами, паралельно сходам, перед та після сходового маршруту розташована попереджувальна тактильна смуга.	+	ні	
<b>3. Майданчики для відпочинку:</b>			
1) майданчики для відпочинку розміщені не рідше ніж через кожних 100 м пішохідної доріжки;	+	так	
2) довжина майданчика не менше ніж 1,2 м, розрахована на розміщення, як мінімум, однієї лави, двох урни, а також місця для крісла колісного (вільний простір шириною не менше ніж 0,9 м та глибиною не менше ніж 1,2 м поруч із лавою);	+	так	

3) відстань від зовнішнього краю сидіння лави та розташування урни до пішохідного шляху складає не менше ніж 0,6 м;		так	
4) на майданчиках відпочинку встановлюють лави, з яких не менше ніж 50% з можливістю спертися спиною, й урни, пофарбовані в яскраві, контрастні кольори;	+	так	
5) місця розташування скульптур, фонтанів та інші архітектурних елементів не заважають пересуванню маломобільних груп населення вздовж основних напрямків руху, підходи до місць розташування архітектурних елементів повинні бути позначені тактильними елементами доступності, добре освітлені;	+	ні	
6) проїзд до розташування скульптур, фонтанів та інші архітектурних елементів розташування таких об'єктів має відповідати можливостям маневрування кріслом колісним (наявний вільний простір 1,5 x 1,5 м);	+	ні	
6) наявні стенди, табло, доступні для осіб з порушення зору чи слуху з інформацією про розташування основних об'єктів, в тому числі громадських вбиралень;		ні	
7) громадські вбиральні облаштовані з універсальною кабіною для маломобільних груп населення та пеленальним столиком;	+	ні	
8) на території парків і скверів житлових районів розміщено комплексні інклюзивні ігрові та спортивно-ігрові майданчики загального користування;	+	так	
9) місця виходу собак позначені та обладнані спеціальними урнами.		ні	
<b>4. Велосипедні доріжки (за наявності)</b>			
1) велосипедна доріжка конструктивно відокремлена від пішохідних шляхів;		ні	

2) ширина велосипедних смуг та доріжок - від 1,5 м;		ні	
3) покриття доріжки рівне без вибоїн, доріжка вільна від перешкод, тимчасових споруд;		частково	
4) обладнані місця для паркування велосипедів.		не застосовується	

**Висновок:** Об'єкт є частково безбар'єрним. Забезпечено відповідність критичним критеріям безбар'єрності.

Управитель об'єкта:

Комунальне підприємство по утриманню зелених насаджень  
Дарницького району м. Києва

Відповідальна особа

Павло Кирикилиця



Підпис

Примітки:

\*Зазначається:

Об'єкт є безбар'єрним	Об'єкт є частково безбар'єрним	Об'єкт є бар'єрним
Забезпечено відповідність всім критеріям безбар'єрності	Забезпечено відповідність критичним критеріям безбар'єрності	Не забезпечено відповідності критеріям безбар'єрності



17

Додаток 3

**Рекомендації**  
**щодо проведення управителями об'єкті обстеження та оцінки**  
**ступеня безбар'єрності об'єктів благоустрою для маломобільних груп**  
**населення**

**Загальна інформація про об'єкт**

1.	Назва об'єкту	Сквер на вулиці Ісмаїла Гаспрянського
2.	Тип об'єкту благоустрою	сквер
3.	Код Класифікатору будівель і споруд	
4.	Адреса розташування об'єкта	
	тип населеного пункту (місто/селище/село)	місто
	назва населеного пункту	Київ
	тип вулиці (вулиця, бульвар, проспект, провулок, площа)	вулиця
	назва вулиці	Ісмаїла Гаспрянського
5.	Площа, м. кв	3850,00
6.	Послання на фото – та відеоматеріали	
7.	Дата проведення обстеження	11.07.2024

**Чек-лист**

Критерії безбар'єрності для маломобільних груп населення	Критичність	Відповідність критеріям (так, ні, не застосовується)	Коментарі
<b>1. Пішохідні доріжки:</b>			
1) ширина пішохідних шляхів руху із зустрічними рухом не менше 1,8 м;	+	так	
2) пішохідні шляхи руху, що перетинаються, поєднуються на одному спільному рівні, відсутні перепони, антипаркувальні елементи, клумби,	+	ні	



1) відкриті сходи на пішохідних шляхах дублюються пандусами;	+	ні	
2) ухил пандуса становить не більше ніж 8 відсотків (на 1 м довжини не більше 8 см підйому), ширина пандуса становить не менше ніж 1,2 м в провітрі, уздовж обох боків усіх сходів і пандусів встановлено огорожу з поручнями, поручні пандусів розташовані на висоті 0,7 і 0,9 м, завершальні частини поручнів продовжені по горизонталі на 0,3 м (як вгорі, так і внизу);	+	ні	
3) всі відкриті сходи на пішохідних шляхах в межах одного маршруту повинні бути однаковими за формою, за шириною сходинки і висотою підйому сходинок;		ні	
4) поодинокі сходинки відкритих сходів замінені пандусами;	+	ні	
5) всі сходи в межах одного маршруту однакові за формою, за шириною сходинки і висотою підйому сходинок, а також мають контрастне маркування кольором першої У останньої сходинки (ширина маркування горизонтальної площини ребра - не менше 0,1 м, вертикальної - не менше 0,05 м);	+	ні	
6) перед перешкодами, паралельно сходам, перед та після сходового маршруту розташована попереджувальна тактильна смуга.	+	ні	
<b>3. Майданчики для відпочинку:</b>			
1) майданчики для відпочинку розміщені не рідше ніж через кожних 100 м пішохідної доріжки;	+	так	
2) довжина майданчика не менше ніж 1,2 м, розрахована на розміщення, як мінімум, однієї лави, двох урни, а також місця для крісла колісного (вільний простір шириною не менше ніж 0,9 м та глибиною не менше ніж 1,2 м поруч із лавою);	+	так	




2) ширина велосипедних смуг та доріжок - від 1,5 м;		ні	
3) покриття доріжки рівне без вибоїн, доріжка вільна від перешкод, тимчасових споруд;		частково	
4) обладнані місця для паркування велосипедів.		не застосовується	

**Висновок:** Об'єкт є частково безбар'єрним. Забезпечено відповідність критичним критеріям безбар'єрності.

Управитель об'єкта: Комунальне підприємство по утриманню зелених насаджень Дарницького району м. Києва

Відповідальна особа: Павло Кирикилиця



\_\_\_\_\_

підпис

Примітки:

\*Зазначається:

Об'єкт є безбар'єрним	Об'єкт є частково безбар'єрним	Об'єкт є бар'єрним
Забезпечено відповідність всім критеріям безбар'єрності	Забезпечено відповідність критичним критеріям безбар'єрності	Не забезпечено відповідності критеріям безбар'єрності



18

Додаток 3

**Рекомендації**  
**щодо проведення управителями об'єкті обстеження та оцінки**  
**ступеня безбар'єрності об'єктів благоустрою для маломобільних груп**  
**населення**

**Загальна інформація про об'єкт**

1.	Назва об'єкту	Сквер на Харківському шосе
2.	Тип об'єкту благоустрою	сквер
3.	Код Класифікатору будівель і споруд	
4.	Адреса розташування об'єкта	
	тип населеного пункту (місто/селище/село)	місто
	назва населеного пункту	Київ
	тип вулиці (вулиця, бульвар, проспект, провулок, площа)	вулиця
	назва вулиці	Харківське шосе
5.	Площа, м. кв	4786,00
6.	Послання на фото – та відеоматеріали	
7.	Дата проведення обстеження	05.06.2024

**Чек-лист**

Критерії безбар'єрності для маломобільних груп населення	Критичність	Відповідність критеріям (так, ні, не застосовується)	Коментарі
<b>1. Пішохідні доріжки:</b>			
1) ширина пішохідних шляхів руху із зустрічними рухом не менше 1,8 м;	+	так	
2) пішохідні шляхи руху, що перетинаються, поєднуються на одному спільному рівні, відсутні перепони, антипаркувальні елементи, клумби,	+	ні	

бордюри;			
3) покриття пішохідних доріжок рівне, без вибоїн на всьому шляху руху, природне ґрунтове покриття - утрамбоване для зручного пересування осіб з інвалідністю у візках;		частково	
4) межі доріжки чітко позначені рельєфною, контрастною смугою для безпечного пересування нею осіб з інвалідністю з порушення зору;		ні	
5) вздовж пішохідної доріжки наявні зовнішні стандартні тактильні направляючі, а саме: бордюрний камінь, газон, пішохідна доріжка, яка має з одного чи двох боків різне за фактурою покриття зі стандартних матеріалів, комбіноване покриття, коли на пішохідних шляхах покладені різні типи тротуарної плитки, бруківки, асфальту, що відрізняються тактильно і за кольором;	+	ні	
6) за відсутності стандартних тактильних направляючих, вздовж пішохідної доріжки облаштована направляюча тактильна смуга, що позначає маршрут між об'єктами, має початок та кінець; позначає маршрут між об'єктами, має початок та кінець;	+	ні	
7) водостоки на тротуарах закриті решіткою з чарунками не більше 1,5 см в одному з напрямків.		так	
8) на пішохідних переходах з тротуарів і пішохідних доріжок наявний пологий з'їзд з ухилом не більше 8 % з тротуарів до пішохідних переходів (в рівень з дорогою), пониження бортового каменю;	+	ні	
9) облаштована попереджувальна тактильна смуга на всю ширину пішохідних переходів, на якій відсутні перепони, антипаркувальні елементи, клумби.	+	ні	
<b>2.Відкриті сходи та пандуси</b>			

1) відкриті сходи на пішохідних шляхах дублюються пандусами;	+	ні	
2) ухил пандуса становить не більше ніж 8 відсотків (на 1 м довжини не більше 8 см підйому), ширина пандуса становить не менше ніж 1,2 м в просвіті, уздовж обох боків усіх сходів і пандусів встановлено огорожу з поручнями, поручні пандусів розташовані на висоті 0,7 і 0,9 м, завершальні частини поручнів продовжені по горизонталі на 0,3 м (як вгорі, так і внизу);	+	ні	
3) всі відкриті сходи на пішохідних шляхах в межах одного маршруту повинні бути однаковими за формою, за шириною сходинки і висотою підйому сходинок;		ні	
4) поодинокі сходинки відкритих сходів замінені пандусами;	+	ні	
5) всі сходи в межах одного маршруту однакові за формою, за шириною сходинки і висотою підйому сходинок, а також мають контрастне маркування кольором першої У останньої сходинки (ширина маркування горизонтальної площини ребра - не менше 0,1 м, вертикальної - не менше 0,05 м);	+	ні	
6) перед перешкодами, паралельно сходам, перед та після сходового маршруту розташована попереджувальна тактильна смуга.	+	ні	
<b>3. Майданчики для відпочинку:</b>			
1) майданчики для відпочинку розміщені не рідше ніж через кожних 100 м пішохідної доріжки;	+	так	
2) довжина майданчика не менше ніж 1,2 м, розрахована на розміщення, як мінімум, однієї лави, двох урни, а також місця для крісла колісного (вільний простір шириною не менше ніж 0,9 м та глибиною не менше ніж 1,2 м поруч із лавою);	+	так	

3) відстань від зовнішнього краю сидіння лави та розташування урни до пішохідного шляху складає не менше ніж 0,6 м;		так	
4) на майданчиках відпочинку встановлюють лави, з яких не менше ніж 50% з можливістю спертися спиною, й урни, пофарбовані в яскраві, контрастні кольори;	+	так	
5) місця розташування скульптур, фонтанів та інші архітектурних елементів не заважають пересуванню маломобільних груп населення вздовж основних напрямків руху, підходи до місць розташування архітектурних елементів повинні бути позначені тактильними елементами доступності, добре освітлені;	+	ні	
6) проїзд до розташування скульптур, фонтанів та інші архітектурних елементів розташування таких об'єктів має відповідати можливостям маневрування кріслом колісним (наявний вільний простір 1,5 x 1,5 м);	+	ні	
6) наявні стенди, табло, доступні для осіб з порушення зору чи слуху з інформацією про розташування основних об'єктів, в тому числі громадських вбиралень;		ні	
7) громадські вбиральні облаштовані з універсальною кабіною для маломобільних груп населення та пеленальним столиком;	+	ні	
8) на території парків і скверів житлових районів розміщено комплексні інклюзивні ігрові та спортивно-ігрові майданчики загального користування;	+	так	
9) місця вигулу собак позначені та обладнані спеціальними урнами.		ні	
<b>4. Велосипедні доріжки (за наявності)</b>		ні	
1) велосипедна доріжка конструктивно відокремлена від пішохідних шляхів;		ні	

2) ширина велосипедних смуг та доріжок - від 1,5 м;		ні	
3) покриття доріжки рівне без вибоїн, доріжка вільна від перешкод, тимчасових споруд;		частково	
4) обладнані місця для паркування велосипедів.		не застосовується	

**Висновок:** Об'єкт є частково безбар'єрним. Забезпечено відповідність критичним критеріям безбар'єрності.

Управитель об'єкта:

Комунальне підприємство по утриманню зелених насаджень  
Дарницького району м. Києва

Відповідальна особа

Павло Кирикилиця



підпис

Примітки:

\*Зазначається:

Об'єкт є безбар'єрним	Об'єкт є частково безбар'єрним	Об'єкт є бар'єрним
Забезпечено відповідність всім критеріям безбар'єрності	Забезпечено відповідність критичним критеріям безбар'єрності	Не забезпечено відповідності критеріям безбар'єрності



**Рекомендації**  
**щодо проведення управителями об'єкті обстеження та оцінки**  
**ступеня безбар'єрності об'єктів благоустрою для маломобільних груп**  
**населення**

**Загальна інформація про об'єкт**

1.	Назва об'єкту	Сквер на вулиці Юрія Шевельова
2.	Тип об'єкту благоустрою	сквер
3.	Код Класифікатору будівель і споруд	
4.	Адреса розташування об'єкта	
	тип населеного пункту (місто/селище/село)	місто
	назва населеного пункту	Київ
	тип вулиці (вулиця, бульвар, проспект, провулок, площа)	вулиця
	назва вулиці	Юрія Шевельова
5.	Площа, м. кв	3116,00
6.	Послання на фото – та відеоматеріали	
7.	Дата проведення обстеження	07.06.2024

**Чек-лист**

Критерії безбар'єрності для маломобільних груп населення	Критичність	Відповідність критеріям (так, ні, не застосовується)	Коментарі
<b>1. Пішохідні доріжки:</b>			
1) ширина пішохідних шляхів руху із зустрічними рухом не менше 1,8 м;	+	так	
2) пішохідні шляхи руху, що перетинаються, поєднуються на одному спільному рівні, відсутні перепони, антипаркувальні елементи, клумби,	+	ні	

бордюри;			
3) покриття пішохідних доріжок рівне, без вибоїн на всьому шляху руху, природне ґрунтове покриття - утрамбоване для зручного пересування осіб з інвалідністю у візках;		частково	
4) межі доріжки чітко позначені рельєфною, контрастною смугою для безпечного пересування нею осіб з інвалідністю з порушення зору;		ні	
5) вздовж пішохідної доріжки наявні зовнішні стандартні тактильні направляючі, а саме: бордюрний камінь, газон, пішохідна доріжка, яка має з одного чи двох боків різне за фактурою покриття зі стандартних матеріалів, комбіноване покриття, коли на пішохідних шляхах покладені різні типи тротуарної плитки, бруківки, асфальту, що відрізняються тактильно і за кольором;	+	ні	
6) за відсутності стандартних тактильних направляючих, вздовж пішохідної доріжки облаштована направляюча тактильна смуга, що позначає маршрут між об'єктами, має початок та кінець; позначає маршрут між об'єктами, має початок та кінець;	+	ні	
7) водостоки на тротуарах закриті решіткою з чарунками не більше 1,5 см в одному з напрямків.		так	
8) на пішохідних переходах з тротуарів і пішохідних доріжок наявний пологий з'їзд з ухилом не більше 8 % з тротуарів до пішохідних переходів (в рівень з дорогою), пониження бортового каменю;	+	ні	
9) облаштована попереджувальна тактильна смуга на всю ширину пішохідних переходів, на якій відсутні перепони, антипаркувальні елементи, клумби.	+	ні	
<b>2. Відкриті сходи та пандуси</b>			

1) відкриті сходи на пішохідних шляхах дублюються пандусами;	+	ні	
2) ухил пандуса становить не більше ніж 8 відсотків (на 1 м довжини не більше 8 см підйому), ширина пандуса становить не менше ніж 1,2 м в провітрі, уздовж обох боків усіх сходів і пандусів встановлено огорожу з поручнями, поручні пандусів розташовані на висоті 0,7 і 0,9 м, завершальні частини поручнів продовжені по горизонталі на 0,3 м (як вгорі, так і внизу);	+	ні	
3) всі відкриті сходи на пішохідних шляхах в межах одного маршруту повинні бути однаковими за формою, за шириною сходинки і висотою підйому сходинок;		ні	
4) поодинокі сходинки відкритих сходів замінені пандусами;	+	ні	
5) всі сходи в межах одного маршруту однакові за формою, за шириною сходинки і висотою підйому сходинок, а також мають контрастне маркування кольором першої У останньої сходинки (ширина маркування горизонтальної площини ребра - не менше 0,1 м, вертикальної - не менше 0,05 м);	+	ні	
6) перед перешкодами, паралельно сходам, перед та після сходового маршруту розташована попереджувальна тактильна смуга.	+	ні	
<b>3. Майданчики для відпочинку:</b>			
1) майданчики для відпочинку розміщені не рідше ніж через кожних 100 м пішохідної доріжки;	+	так	
2) довжина майданчика не менше ніж 1,2 м, розрахована на розміщення, як мінімум, однієї лави, двох урни, а також місця для крісла колісного (вільний простір шириною не менше ніж 0,9 м та глибиною не менше ніж 1,2 м поруч із лавою);	+	так	

3) відстань від зовнішнього краю сидіння лави та розташування урни до пішохідного шляху складає не менше ніж 0,6 м;		так	
4) на майданчиках відпочинку встановлюють лави, з яких не менше ніж 50% з можливістю спертися спиною, й урни, пофарбовані в яскраві, контрастні кольори;	+	так	
5) місця розташування скульптур, фонтанів та інші архітектурних елементів не заважають пересуванню маломобільних груп населення вздовж основних напрямків руху, підходи до місць розташування архітектурних елементів повинні бути позначені тактильними елементами доступності, добре освітлені;	+	так	
6) проїзд до розташування скульптур, фонтанів та інші архітектурних елементів розташування таких об'єктів має відповідати можливостям маневрування кріслом колісним (наявний вільний простір 1,5 x 1,5 м);	+	так	
6) наявні стенди, табло, доступні для осіб з порушення зору чи слуху з інформацією про розташування основних об'єктів, в тому числі громадських вбиралень;		ні	
7) громадські вбиральні облаштовані з універсальною кабіною для маломобільних груп населення та пеленальним столиком;	+	ні	
8) на території парків і скверів житлових районів розміщено комплексні інклюзивні ігрові та спортивно-ігрові майданчики загального користування;	+	так	
9) місця виходу собак позначені та обладнані спеціальними урнами.		ні	
<b>4. Велосипедні доріжки (за наявності)</b>		ні	
1) велосипедна доріжка конструктивно відокремлена від пішохідних шляхів;		ні	

2) ширина велосипедних смуг та доріжок - від 1,5 м;		ні	
3) покриття доріжки рівне без вибоїн, доріжка вільна від перешкод, тимчасових споруд;		частково	
4) обладнані місця для паркування велосипедів.		не застосовується	

**Висновок:** Об'єкт є частково безбар'єрним. Забезпечено відповідність критичним критеріям безбар'єрності.

Управитель об'єкта: Комунальне підприємство по утриманню зелених насаджень Дарницького району м. Києва

Відповідальна особа: Павло Кирикилиця



\_\_\_\_\_

підпис

Примітки:

\*Зазначається:

Об'єкт є безбар'єрним	Об'єкт є частково безбар'єрним	Об'єкт є бар'єрним
Забезпечено відповідність всім критеріям безбар'єрності	Забезпечено відповідність критичним критеріям безбар'єрності	Не забезпечено відповідності критеріям безбар'єрності



**Рекомендації**  
**щодо проведення управителями об'єкті обстеження та оцінки**  
**ступеня безбар'єрності об'єктів благоустрою для маломобільних груп**  
**населення**

**Загальна інформація про об'єкт**

1.	Назва об'єкту	Сквер «Привокзальний»
2.	Тип об'єкту благоустрою	сквер
3.	Код Класифікатору будівель і споруд	
4.	Адреса розташування об'єкта	
	тип населеного пункту (місто/селище/село)	місто
	назва населеного пункту	Київ
	тип вулиці (вулиця, бульвар, проспект, провулок, площа)	вулиця
	назва вулиці	Перетин вулиці Привокзальна та вулиці Харківське шосе
5.	Площа, м. кв	22232,00
6.	Послання на фото – та відеоматеріали	
7.	Дата проведення обстеження	13.06.2024

**Чек-лист**

Критерії безбар'єрності для маломобільних груп населення	Критичність	Відповідність критеріям (так, ні, не застосовується)	Коментарі
<b>1. Пішохідні доріжки:</b>			
1) ширина пішохідних шляхів руху із зустрічними рухом не менше 1,8 м;	+	так	
2) пішохідні шляхи руху, що перетинаються, поєднуються на одному спільному рівні, відсутні перепони, антипаркувальні елементи, клумби,	+	ні	


3) відстань від зовнішнього краю сидіння лави та розташування урни до пішохідного шляху складає не менше ніж 0,6 м;		так	
4) на майданчиках відпочинку встановлюють лави, з яких не менше ніж 50% з можливістю спертися спиною, й урни, пофарбовані в яскраві, контрастні кольори;	+	так	
5) місця розташування скульптур, фонтанів та інші архітектурних елементів не заважають пересуванню маломобільних груп населення вздовж основних напрямків руху, підходи до місць розташування архітектурних елементів повинні бути позначені тактильними елементами доступності, добре освітлені;	+	ні	
б) проїзд до розташування скульптур, фонтанів та інші архітектурних елементів розташування таких об'єктів має відповідати можливостям маневрування кріслом колісним (наявний вільний простір 1,5 x 1,5 м);	+	ні	
б) наявні стенди, табло, доступні для осіб з порушення зору чи слуху з інформацією про розташування основних об'єктів, в тому числі громадських вбиралень;		ні	
7) громадські вбиральні облаштовані з універсальною кабіною для маломобільних груп населення та пеленальним столиком;	+	ні	
8) на території парків і скверів житлових районів розміщено комплексні інклюзивні ігрові та спортивно-ігрові майданчики загального користування;	+	так	
9) місця вигулу собак позначені та обладнані спеціальними урнами.		ні	
<b>4. Велосипедні доріжки (за наявності)</b>		ні	
1) велосипедна доріжка конструктивно відокремлена від пішохідних шляхів;		ні	

2) ширина велосипедних смуг та доріжок - від 1,5 м;		ні	
3) покриття доріжки рівне без вибоїн, доріжка вільна від перешкод, тимчасових споруд;		частково	
4) обладнані місця для паркування велосипедів.		не застосовується	

**Висновок:** Об'єкт є частково безбар'єрним. Забезпечено відповідність критичним критеріям безбар'єрності.

Управитель об'єкта: Комунальне підприємство по утриманню зелених насаджень Дарницького району м. Києва

Відповідальна особа: Павло Кирикилиця



підпис

Примітки:

\*Зазначається:

Об'єкт є безбар'єрним	Об'єкт є частково безбар'єрним	Об'єкт є бар'єрним
Забезпечено відповідність всім критеріям безбар'єрності	Забезпечено відповідність критичним критеріям безбар'єрності	Не забезпечено відповідності критеріям безбар'єрності



**Рекомендації**  
**щодо проведення управителями об'єкті обстеження та оцінки**  
**ступеня безбар'єрності об'єктів благоустрою для маломобільних груп**  
**населення**

**Загальна інформація про об'єкт**

1.	Назва об'єкту	Сквер імені Павла Горянського
2.	Тип об'єкту благоустрою	сквер
3.	Код Класифікатору будівель і споруд	
4.	Адреса розташування об'єкта	
	тип населеного пункту (місто/селище/село)	місто
	назва населеного пункту	Київ
	тип вулиці (вулиця, бульвар, проспект, провулок, площа)	вулиця
	назва вулиці	Перетин вулиці Заслонова та вулиці Горянського
5.	Площа, м. кв	15002,00
6.	Послання на фото – та відеоматеріали	
7.	Дата проведення обстеження	19.07.2024

**Чек-лист**

Критерії безбар'єрності для маломобільних груп населення	Критичність	Відповідність критеріям (так, ні, не застосовується)	Коментарі
<b>1. Пішохідні доріжки:</b>			
1) ширина пішохідних шляхів руху із зустрічними рухом не менше 1,8 м;	+	так	
2) пішохідні шляхи руху, що перетинаються, поєднуються на одному спільному рівні, відсутні перепони, антипаркувальні елементи, клумби,	+	ні	

бордюри;			
3) покриття пішохідних доріжок рівне, без вибоїн на всьому шляху руху, природне ґрунтове покриття - утрамбоване для зручного пересування осіб з інвалідністю у візках;		частково	
4) межі доріжки чітко позначені рельєфною, контрастною смугою для безпечного пересування нею осіб з інвалідністю з порушення зору;		ні	
5) вздовж пішохідної доріжки наявні зовнішні стандартні тактильні направляючі, а саме: бордюрний камінь, газон, пішохідна доріжка, яка має з одного чи двох боків різне за фактурою покриття зі стандартних матеріалів, комбіноване покриття, коли на пішохідних шляхах покладені різні типи тротуарної плитки, бруківки, асфальту, що відрізняються тактильно і за кольором;	+	ні	
6) за відсутності стандартних тактильних направляючих, вздовж пішохідної доріжки облаштована направляюча тактильна смуга, що позначає маршрут між об'єктами, має початок та кінець; позначає маршрут між об'єктами, має початок та кінець;	+	ні	
7) водостоки на тротуарах закриті решіткою з чарунками не більше 1,5 см в одному з напрямків.		так	
8) на пішохідних переходах з тротуарів і пішохідних доріжок наявний пологий з'їзд з ухилом не більше 8 % з тротуарів до пішохідних переходів (в рівень з дорогою), пониження бортового каменю;	+	ні	
9) облаштована попереджувальна тактильна смуга на всю ширину пішохідних переходів, на якій відсутні перепони, антипаркувальні елементи, клумби.	+	ні	
<b>2. Відкриті сходи та пандуси</b>			

1) відкриті сходи на пішохідних шляхах дублюються пандусами;	+	ні	
2) ухил пандуса становить не більше ніж 8 відсотків (на 1 м довжини не більше 8 см підйому), ширина пандуса становить не менше ніж 1,2 м в провітрі, уздовж обох боків усіх сходів і пандусів встановлено огорожу з поручнями, поручні пандусів розташовані на висоті 0,7 і 0,9 м, завершальні частини поручнів продовжені по горизонталі на 0,3 м (як вгорі, так і внизу);	+	ні	
3) всі відкриті сходи на пішохідних шляхах в межах одного маршруту повинні бути однаковими за формою, за шириною сходинки і висотою підйому сходинок;		ні	
4) поодинокі сходинки відкритих сходів замінені пандусами;	+	ні	
5) всі сходи в межах одного маршруту однакові за формою, за шириною сходинки і висотою підйому сходинок, а також мають контрастне маркування кольором першої У останньої сходинки (ширина маркування горизонтальної площини ребра - не менше 0,1 м, вертикальної - не менше 0,05 м);	+	ні	
6) перед перешкодами, паралельно сходам, перед та після сходового маршруту розташована попереджувальна тактильна смуга.	+	частково	
<b>3. Майданчики для відпочинку:</b>			
1) майданчики для відпочинку розміщені не рідше ніж через кожних 100 м пішохідної доріжки;	+	так	
2) довжина майданчика не менше ніж 1,2 м, розрахована на розміщення, як мінімум, однієї лави, двох урни, а також місця для крісла колісного (вільний простір шириною не менше ніж 0,9 м та глибиною не менше ніж 1,2 м поруч із лавою);	+	так	

3) відстань від зовнішнього краю сидіння лави та розташування урни до пішохідного шляху складає не менше ніж 0,6 м;		так	
4) на майданчиках відпочинку встановлюють лави, з яких не менше ніж 50% з можливістю спертися спиною, й урни, пофарбовані в яскраві, контрастні кольори;	+	так	
5) місця розташування скульптур, фонтанів та інші архітектурних елементів не заважають пересуванню маломобільних груп населення вздовж основних напрямків руху, підходи до місць розташування архітектурних елементів повинні бути позначені тактильними елементами доступності, добре освітлені;	+	ні	
6) проїзд до розташування скульптур, фонтанів та інші архітектурних елементів розташування таких об'єктів має відповідати можливостям маневрування кріслом колісним (наявний вільний простір 1,5 x 1,5 м);	+	ні	
6) наявні стенди, табло, доступні для осіб з порушення зору чи слуху з інформацією про розташування основних об'єктів, в тому числі громадських вбиралень;		ні	
7) громадські вбиральні облаштовані з універсальною кабіною для маломобільних груп населення та пеленальним столиком;	+	ні	
8) на території парків і скверів житлових районів розміщено комплексні інклюзивні ігрові та спортивно-ігрові майданчики загального користування;	+	ні	
9) місця вигулу собак позначені та обладнані спеціальними урнами.		ні	
<b>4. Велосипедні доріжки (за наявності)</b>			
1) велосипедна доріжка конструктивно відокремлена від пішохідних шляхів;		ні	

2) ширина велосипедних смуг та доріжок - від 1,5 м;		ні	
3) покриття доріжки рівне без вибоїн, доріжка вільна від перешкод, тимчасових споруд;		частково	
4) обладнані місця для паркування велосипедів.		не застосовується	

**Висновок:** Об'єкт є частково безбар'єрним. Забезпечено відповідність критичним критеріям безбар'єрності.

Управитель об'єкта: Комунальне підприємство по утриманню зелених насаджень  
Дарницького району м. Києва

Відповідальна особа: Павло Кирикилиця



підпис

Примітки:

\*Зазначається:

Об'єкт є безбар'єрним	Об'єкт є частково безбар'єрним	Об'єкт є бар'єрним
Забезпечено відповідність всім критеріям безбар'єрності	Забезпечено відповідність критичним критеріям безбар'єрності	Не забезпечено відповідності критеріям безбар'єрності



**Рекомендації**  
**щодо проведення управителями об'єкті обстеження та оцінки**  
**ступеня безбар'єрності об'єктів благоустрою для маломобільних груп**  
**населення**

**Загальна інформація про об'єкт**

1.	Назва об'єкту	Сквер на вулиці Олександра Кошиця
2.	Тип об'єкту благоустрою	сквер
3.	Код Класифікатору будівель і споруд	
4.	Адреса розташування об'єкта	
	тип населеного пункту (місто/селище/село)	місто
	назва населеного пункту	Київ
	тип вулиці (вулиця, бульвар, проспект, провулок, площа)	вулиця
	назва вулиці	Олександра Кошиця
5.	Площа, м. кв	6382,00
6.	Послання на фото – та відеоматеріали	
7.	Дата проведення обстеження	15.07.2024

**Чек-лист**

Критерії безбар'єрності для маломобільних груп населення	Критичність	Відповідність критеріям (так, ні, не застосовується)	Коментарі
<b>1. Пішохідні доріжки:</b>			
1) ширина пішохідних шляхів руху із зустрічними рухом не менше 1,8 м;	+	так	
2) пішохідні шляхи руху, що перетинаються, поєднуються на одному спільному рівні, відсутні перепони, антипаркувальні елементи, клумби,	+	частково	

бордюри;			
3) покриття пішохідних доріжок рівне, без вибоїн на всьому шляху руху, природне ґрунтове покриття - утрамбоване для зручного пересування осіб з інвалідністю у візках;		частково	
4) межі доріжки чітко позначені рельєфною, контрастною смугою для безпечного пересування нею осіб з інвалідністю з порушення зору;		ні	
5) вздовж пішохідної доріжки наявні зовнішні стандартні тактильні направляючі, а саме: бордюрний камінь, газон, пішохідна доріжка, яка має з одного чи двох боків різне за фактурою покриття зі стандартних матеріалів, комбіноване покриття, коли на пішохідних шляхах покладені різні типи тротуарної плитки, бруківки, асфальту, що відрізняються тактильно і за кольором;	+	частково	
6) за відсутності стандартних тактильних направляючих, вздовж пішохідної доріжки облаштована направляюча тактильна смуга, що позначає маршрут між об'єктами, має початок та кінець; позначає маршрут між об'єктами, має початок та кінець;	+	ні	
7) водостоки на тротуарах закриті решіткою з чарунками не більше 1,5 см в одному з напрямків.		так	
8) на пішохідних переходах з тротуарів і пішохідних доріжок наявний пологий з'їзд з ухилом не більше 8 % з тротуарів до пішохідних переходів (в рівень з дорогою), пониження бортового каменю;	+	ні	
9) облаштована попереджувальна тактильна смуга на всю ширину пішохідних переходів, на якій відсутні перепони, антипаркувальні елементи, клумби.	+	ні	
<b>2. Відкриті сходи та пандуси</b>			

1) відкриті сходи на пішохідних шляхах дублюються пандусами;	+	ні	
2) ухил пандуса становить не більше ніж 8 відсотків (на 1 м довжини не більше 8 см підйому), ширина пандуса становить не менше ніж 1,2 м в провітрі, уздовж обох боків усіх сходів і пандусів встановлено огорожу з поручнями, поручні пандусів розташовані на висоті 0,7 і 0,9 м, завершальні частини поручнів продовжені по горизонталі на 0,3 м (як вгорі, так і внизу);	+	ні	
3) всі відкриті сходи на пішохідних шляхах в межах одного маршруту повинні бути однаковими за формою, за шириною сходинки і висотою підйому сходинок;		ні	
4) поодинокі сходинки відкритих сходів замінені пандусами;	+	ні	
5) всі сходи в межах одного маршруту однакові за формою, за шириною сходинки і висотою підйому сходинок, а також мають контрастне маркування кольором першої У останньої сходинки (ширина маркування горизонтальної площини ребра - не менше 0,1 м, вертикальної - не менше 0,05 м);	+	ні	
6) перед перешкодами, паралельно сходам, перед та після сходового маршруту розташована попереджувальна тактильна смуга.	+	ні	
<b>3. Майданчики для відпочинку:</b>			
1) майданчики для відпочинку розміщені не рідше ніж через кожних 100 м пішохідної доріжки;	+	так	
2) довжина майданчика не менше ніж 1,2 м, розрахована на розміщення, як мінімум, однієї лави, двох урни, а також місця для крісла колісного (вільний простір шириною не менше ніж 0,9 м та глибиною не менше ніж 1,2 м поруч із лавою);	+	так	

3) відстань від зовнішнього краю сидіння лави та розташування урни до пішохідного шляху складає не менше ніж 0,6 м;			
4) на майданчиках відпочинку встановлюють лави, з яких не менше ніж 50% з можливістю спертися спиною, й урни, пофарбовані в яскраві, контрастні кольори;	+	так	
5) місця розташування скульптур, фонтанів та інші архітектурних елементів не заважають пересуванню маломобільних груп населення вздовж основних напрямків руху, підходи до місць розташування архітектурних елементів повинні бути позначені тактильними елементами доступності, добре освітлені;	+	ні	
6) проїзд до розташування скульптур, фонтанів та інші архітектурних елементів розташування таких об'єктів має відповідати можливостям маневрування кріслом колісним (наявний вільний простір 1,5 x 1,5 м);	+	ні	
6) наявні стенди, табло, доступні для осіб з порушення зору чи слуху з інформацією про розташування основних об'єктів, в тому числі громадських вбиралень;		ні	
7) громадські вбиральні облаштовані з універсальною кабіною для маломобільних груп населення та пеленальним столиком;	+	ні	
8) на території парків і скверів житлових районів розміщено комплексні інклюзивні ігрові та спортивно-ігрові майданчики загального користування;	+	ні	
9) місця виходу собак позначені та обладнані спеціальними урнами.		ні	
<b>4. Велосипедні доріжки (за наявності)</b>			
1) велосипедна доріжка конструктивно відокремлена від пішохідних шляхів;		ні	

2) ширина велосипедних смуг та доріжок - від 1,5 м;		ні	
3) покриття доріжки рівне без вибоїн, доріжка вільна від перешкод, тимчасових споруд;		частково	
4) обладнані місця для паркування велосипедів.		не застосовується	

**Висновок:** Об'єкт є частково безбар'єрним. Забезпечено відповідність критичним критеріям безбар'єрності.

Управитель об'єкта: Комунальне підприємство по утриманню зелених насаджень  
Дарницького району м. Києва

Відповідальна особа: Павло Кирикилиця



підпис

Примітки:

\*Зазначається:

Об'єкт є безбар'єрним	Об'єкт є частково безбар'єрним	Об'єкт є бар'єрним
Забезпечено відповідність всім критеріям безбар'єрності	Забезпечено відповідність критичним критеріям безбар'єрності	Не забезпечено відповідності критеріям безбар'єрності



**Рекомендації  
щодо проведення управителями об'єкті обстеження та оцінки  
ступеня безбар'єрності об'єктів благоустрою для маломобільних груп  
населення**

**Загальна інформація про об'єкт**

1.	Назва об'єкту	Сквер на вулиці Архітектора Вербицького, 11
2.	Тип об'єкту благоустрою	сквер
3.	Код Класифікатору будівель і споруд	
4.	Адреса розташування об'єкта	
	тип населеного пункту (місто/селище/село)	місто
	назва населеного пункту	Київ
	тип вулиці (вулиця, бульвар, проспект, провулок, площа)	вулиця
	назва вулиці	Архітектора Вербицького, 11
5.	Площа, м. кв	1300,00
6.	Послання на фото – та відеоматеріали	
7.	Дата проведення обстеження	16.07.2024

**Чек-лист**

<b>Критерії безбар'єрності для маломобільних груп населення</b>	<b>Критичність</b>	<b>Відповідність критеріям (так, ні, не застосовується)</b>	<b>Коментарі</b>
<b>1. Пішохідні доріжки:</b>			
1) ширина пішохідних шляхів руху із зустрічними рухом не менше 1,8 м;	+	так	
2) пішохідні шляхи руху, що перетинаються, поєднуються на одному спільному рівні, відсутні перепони, антипаркувальні елементи, клумби,	+	частково	

бордюри;			
3) покриття пішохідних доріжок рівне, без вибоїн на всьому шляху руху, природне ґрунтове покриття - утрамбоване для зручного пересування осіб з інвалідністю у візках;		частково	
4) межі доріжки чітко позначені рельєфною, контрастною смугою для безпечного пересування нею осіб з інвалідністю з порушення зору;		ні	
5) вздовж пішохідної доріжки наявні зовнішні стандартні тактильні направляючі, а саме: бордюрний камінь, газон, пішохідна доріжка, яка має з одного чи двох боків різне за фактурою покриття зі стандартних матеріалів, комбіноване покриття, коли на пішохідних шляхах покладені різні типи тротуарної плитки, бруківки, асфальту, що відрізняються тактильно і за кольором;	+	ні	
6) за відсутності стандартних тактильних направляючих, вздовж пішохідної доріжки облаштована направляюча тактильна смуга, що позначає маршрут між об'єктами, має початок та кінець; позначає маршрут між об'єктами, має початок та кінець;	+	ні	
7) водостоки на тротуарах закриті решіткою з чарунками не більше 1,5 см в одному з напрямків.		ні	
8) на пішохідних переходах з тротуарів і пішохідних доріжок наявний пологий з'їзд з ухилом не більше 8 % з тротуарів до пішохідних переходів (в рівень з дорогою), пониження бортового каменю;	+	ні	
9) облаштована попереджувальна тактильна смуга на всю ширину пішохідних переходів, на якій відсутні перепони, антипаркувальні елементи, клумби.	+	ні	
<b>2. Відкриті сходи та пандуси</b>			

1) відкриті сходи на пішохідних шляхах дублюються пандусами;	+	ні	
2) ухил пандуса становить не більше ніж 8 відсотків (на 1 м довжини не більше 8 см підйому), ширина пандуса становить не менше ніж 1,2 м в провітрі, уздовж обох боків усіх сходів і пандусів встановлено огорожу з поручнями, поручні пандусів розташовані на висоті 0,7 і 0,9 м, завершальні частини поручнів продовжені по горизонталі на 0,3 м (як вгору, так і вниз);	+	ні	
3) всі відкриті сходи на пішохідних шляхах в межах одного маршруту повинні бути однаковими за формою, за шириною сходинки і висотою підйому сходинок;		ні	
4) поодинокі сходинки відкритих сходів замінені пандусами;	+	ні	
5) всі сходи в межах одного маршруту однакові за формою, за шириною сходинки і висотою підйому сходинок, а також мають контрастне маркування кольором першої У останньої сходинки (ширина маркування горизонтальної площини ребра - не менше 0,1 м, вертикальної - не менше 0,05 м);	+	ні	
6) перед перешкодами, паралельно сходам, перед та після сходового маршруту розташована попереджувальна тактильна смуга.	+	ні	
<b>3. Майданчики для відпочинку:</b>			
1) майданчики для відпочинку розміщені не рідше ніж через кожних 100 м пішохідної доріжки;	+	так	
2) довжина майданчика не менше ніж 1,2 м, розрахована на розміщення, як мінімум, однієї лави, двох урни, а також місця для крісла колісного (вільний простір шириною не менше ніж 0,9 м та глибиною не менше ніж 1,2 м поруч із лавою);	+	так	


3) відстань від зовнішнього краю сидіння лави та розташування урни до пішохідного шляху складає не менше ніж 0,6 м;		так	
4) на майданчиках відпочинку встановлюють лави, з яких не менше ніж 50% з можливістю спертися спиною, й урни, пофарбовані в яскраві, контрастні кольори;	+	так	
5) місця розташування скульптур, фонтанів та інші архітектурних елементів не заважають пересуванню маломобільних груп населення вздовж основних напрямків руху, підходи до місць розташування архітектурних елементів повинні бути позначені тактильними елементами доступності, добре освітлені;	+	ні	
6) проїзд до розташування скульптур, фонтанів та інші архітектурних елементів розташування таких об'єктів має відповідати можливостям маневрування кріслом колісним (наявний вільний простір 1,5 x 1,5 м);	+	ні	
6) наявні стенди, табло, доступні для осіб з порушення зору чи слуху з інформацією про розташування основних об'єктів, в тому числі громадських вбиралень;		ні	
7) громадські вбиральні облаштовані з універсальною кабіною для маломобільних груп населення та пеленальним столиком;	+	ні	
8) на території парків і скверів житлових районів розміщено комплексні інклюзивні ігрові та спортивно-ігрові майданчики загального користування;	+	так	
9) місця виходу собак позначені та обладнані спеціальними урнами.		так	
<b>4. Велосипедні доріжки (за наявності)</b>			
1) велосипедна доріжка конструктивно відокремлена від пішохідних шляхів;			

2) ширина велосипедних смуг та доріжок - від 1,5 м;		ні	
3) покриття доріжки рівне без вибоїн, доріжка вільна від перешкод, тимчасових споруд;		частково	
4) обладнані місця для паркування велосипедів.		не застосовується	

**Висновок:** Об'єкт є частково безбар'єрним. Забезпечено відповідність критичним критеріям безбар'єрності.

Управитель об'єкта : Комунальне підприємство по утриманню зелених насаджень  
Дарницького району м. Києва

Відповідальна особа Павло Кирикилиця



Підпис

Примітки:

\*Зазначається:

Об'єкт є безбар'єрним	Об'єкт є частково безбар'єрним	Об'єкт є бар'єрним
Забезпечено відповідність всім критеріям безбар'єрності	Забезпечено відповідність критичним критеріям безбар'єрності	Не забезпечено відповідності критеріям безбар'єрності

)

)

24

Додаток 3

**Рекомендації  
щодо проведення управителями об'єкті обстеження та оцінки  
ступеня безбар'єрності об'єктів благоустрою для маломобільних груп  
населення**

**Загальна інформація про об'єкт**

1.	Назва об'єкту	Сквер на вулиці Архітектора Вербицького, 12
2.	Тип об'єкту благоустрою	сквер
3.	Код Класифікатору будівель і споруд	
4.	Адреса розташування об'єкта	
	тип населеного пункту (місто/селище/село)	місто
	назва населеного пункту	Київ
	тип вулиці (вулиця, бульвар, проспект, провулок, площа)	вулиця
	назва вулиці	Архітектора Вербицького, 12
5.	Площа, м. кв	5500,00
6.	Послання на фото – та відеоматеріали	
7.	Дата проведення обстеження	17..07.2024

**Чек-лист**

Критерії безбар'єрності для маломобільних груп населення	Критичність	Відповідність критеріям (так, ні, не застосовується)	Коментарі
<b>1. Пішохідні доріжки:</b>			
1) ширина пішохідних шляхів руху із зустрічними рухом не менше 1,8 м;	+	так	
2) пішохідні шляхи руху, що перетинаються, поєднуються на одному спільному рівні, відсутні перепони, антипаркувальні елементи, клумби,	+	частково	

бордюри;			
3) покриття пішохідних доріжок рівне, без вибоїн на всьому шляху руху, природне ґрунтове покриття - утрамбоване для зручного пересування осіб з інвалідністю у візках;		частково	
4) межі доріжки чітко позначені рельєфною, контрастною смугою для безпечного пересування нею осіб з інвалідністю з порушення зору;		ні	
5) вздовж пішохідної доріжки наявні зовнішні стандартні тактильні направляючі, а саме: бордюрний камінь, газон, пішохідна доріжка, яка має з одного чи двох боків різне за фактурою покриття зі стандартних матеріалів, комбіноване покриття, коли на пішохідних шляхах покладені різні типи тротуарної плитки, бруківки, асфальту, що відрізняються тактильно і за кольором;	+	ні	
б) за відсутності стандартних тактильних направляючих, вздовж пішохідної доріжки облаштована направляюча тактильна смуга, що позначає маршрут між об'єктами, має початок та кінець; позначає маршрут між об'єктами, має початок та кінець;	+	ні	
7) водостоки на тротуарах закриті решіткою з чарунками не більше 1,5 см в одному з напрямків.		ні	
8) на пішохідних переходах з тротуарів і пішохідних доріжок наявний пологий з'їзд з ухилом не більше 8 % з тротуарів до пішохідних переходів (в рівень з дорогою), пониження бортового каменю;	+	ні	
9) облаштована попереджувальна тактильна смуга на всю ширину пішохідних переходів, на якій відсутні перепони, антипаркувальні елементи, клумби.	+	ні	
<b>2. Відкриті сходи та пандуси</b>			

1) відкриті сходи на пішохідних шляхах дублюються пандусами;	+	ні	
2) ухил пандуса становить не більше ніж 8 відсотків (на 1 м довжини не більше 8 см підйому), ширина пандуса становить не менше ніж 1,2 м в провітрі, уздовж обох боків усіх сходів і пандусів встановлено огорожу з поручнями, поручні пандусів розташовані на висоті 0,7 і 0,9 м, завершальні частини поручнів продовжені по горизонталі на 0,3 м (як вгорі, так і внизу);	+	ні	
3) всі відкриті сходи на пішохідних шляхах в межах одного маршруту повинні бути однаковими за формою, за шириною сходинки і висотою підйому сходинок;		ні	
4) поодинокі сходинки відкритих сходів замінені пандусами;	+	ні	
5) всі сходи в межах одного маршруту однакові за формою, за шириною сходинки і висотою підйому сходинок, а також мають контрастне маркування кольором першої У останньої сходинки (ширина маркування горизонтальної площини ребра - не менше 0,1 м, вертикальної - не менше 0,05 м);	+	ні	
6) перед перешкодами, паралельно сходам, перед та після сходового маршруту розташована попереджувальна тактильна смуга.	+	ні	
<b>3. Майданчики для відпочинку:</b>			
1) майданчики для відпочинку розміщені не рідше ніж через кожних 100 м пішохідної доріжки;	+	так	
2) довжина майданчика не менше ніж 1,2 м, розрахована на розміщення, як мінімум, однієї лави, двох урни, а також місця для крісла колісного (вільний простір шириною не менше ніж 0,9 м та глибиною не менше ніж 1,2 м поруч із лавою);	+	так	

3) відстань від зовнішнього краю сидіння лави та розташування урни до пішохідного шляху складає не менше ніж 0,6 м;		так	
4) на майданчиках відпочинку встановлюють лави, з яких не менше ніж 50% з можливістю спертися спиною, й урни, пофарбовані в яскраві, контрастні кольори;	+	так	
5) місця розташування скульптур, фонтанів та інші архітектурних елементів не заважають пересуванню маломобільних груп населення вздовж основних напрямків руху, підходи до місць розташування архітектурних елементів повинні бути позначені тактильними елементами доступності, добре освітлені;	+	так	
6) проїзд до розташування скульптур, фонтанів та інші архітектурних елементів розташування таких об'єктів має відповідати можливостям маневрування кріслом колісним (наявний вільний простір 1,5 x 1,5 м);	+	так	
6) наявні стенди, табло, доступні для осіб з порушення зору чи слуху з інформацією про розташування основних об'єктів, в тому числі громадських вбиралень;		ні	
7) громадські вбиральні облаштовані з універсальною кабіною для маломобільних груп населення та пеленальним столиком;	+	ні	
8) на території парків і скверів житлових районів розміщено комплексні інклюзивні ігрові та спортивно-ігрові майданчики загального користування;	+	так	
9) місця виходу собак позначені та обладнані спеціальними урнами.		ні	
<b>4. Велосипедні доріжки (за наявності)</b>			
1) велосипедна доріжка конструктивно відокремлена від пішохідних шляхів;		ні	

2) ширина велосипедних смуг та доріжок - від 1,5 м;		ні	
3) покриття доріжки рівне без вибоїн, доріжка вільна від перешкод, тимчасових споруд;		ні	
4) обладнані місця для паркування велосипедів.		ні	

**Висновок:** Об'єкт є частково безбар'єрним. Забезпечено відповідність критичним критеріям безбар'єрності.

Управитель об'єкта:

Комунальне підприємство по утриманню зелених насаджень  
Дарницького району м. Києва

Відповідальна особа

Павло Кирикилиця



Відпис

Примітки:

\*Зазначається:

Об'єкт є безбар'єрним	Об'єкт є частково безбар'єрним	Об'єкт є бар'єрним
Забезпечено відповідність всім критеріям безбар'єрності	Забезпечено відповідність критичним критеріям безбар'єрності	Не забезпечено відповідності критеріям безбар'єрності



**Рекомендації  
щодо проведення управителями об'єкті обстеження та оцінки  
ступеня безбар'єрності об'єктів благоустрою для маломобільних груп  
населення**

**Загальна інформація про об'єкт**

1.	Назва об'єкту	Сквер на вулиці Вірменській, 1/9-к 3
2.	Тип об'єкту благоустрою	сквер
3.	Код Класифікатору будівель і споруд	
4.	Адреса розташування об'єкта	
	тип населеного пункту (місто/селище/село)	місто
	назва населеного пункту	Київ
	тип вулиці (вулиця, бульвар, проспект, провулок, площа)	вулиця
	назва вулиці	Вірменська, 1/9-к 3
5.	Площа, м. кв	5300,00
6.	Послання на фото – та відеоматеріали	
7.	Дата проведення обстеження	18.07.2024

**Чек-лист**

Критерії безбар'єрності для маломобільних груп населення	Критичність	Відповідність критеріям (так, ні, не застосовується)	Коментарі
<b>1. Пішохідні доріжки:</b>			
1) ширина пішохідних шляхів руху із зустрічними рухом не менше 1,8 м;	+	так	
2) пішохідні шляхи руху, що перетинаються, поєднуються на одному спільному рівні, відсутні перепони, антипаркувальні елементи, клумби,	+	частково	

бордюри;			
3) покриття пішохідних доріжок рівне, без вибоїн на всьому шляху руху, природне ґрунтове покриття - утрамбоване для зручного пересування осіб з інвалідністю у візках;		частково	
4) межі доріжки чітко позначені рельєфною, контрастною смугою для безпечного пересування нею осіб з інвалідністю з порушення зору;		ні	
5) вздовж пішохідної доріжки наявні зовнішні стандартні тактильні направляючі, а саме: бордюрний камінь, газон, пішохідна доріжка, яка має з одного чи двох боків різне за фактурою покриття зі стандартних матеріалів, комбіноване покриття, коли на пішохідних шляхах покладені різні типи тротуарної плитки, бруківки, асфальту, що відрізняються тактильно і за кольором;	+	ні	
6) за відсутності стандартних тактильних направляючих, вздовж пішохідної доріжки облаштована направляюча тактильна смуга, що позначає маршрут між об'єктами, має початок та кінець; позначає маршрут між об'єктами, має початок та кінець;	+	ні	
7) водостоки на тротуарах закриті решіткою з чарунками не більше 1,5 см в одному з напрямків.		ні	
8) на пішохідних переходах з тротуарів і пішохідних доріжок наявний пологий з'їзд з ухилом не більше 8 % з тротуарів до пішохідних переходів (в рівень з дорогою), пониження бортового каменю;	+	ні	
9) облаштована попереджувальна тактильна смуга на всю ширину пішохідних переходів, на якій відсутні перепони, антипаркувальні елементи, клумби.	+	ні	
<b>2. Відкриті сходи та пандуси</b>			

1) відкриті сходи на пішохідних шляхах дублюються пандусами;	+	ні	
2) ухил пандуса становить не більше ніж 8 відсотків (на 1 м довжини не більше 8 см підйому), ширина пандуса становить не менше ніж 1,2 м в провітрі, уздовж обох боків усіх сходів і пандусів встановлено огорожу з поручнями, поручні пандусів розташовані на висоті 0,7 і 0,9 м, завершальні частини поручнів продовжені по горизонталі на 0,3 м (як вгорі, так і внизу);	+	ні	
3) всі відкриті сходи на пішохідних шляхах в межах одного маршруту повинні бути однаковими за формою, за шириною сходинки і висотою підйому сходинок;		ні	
4) поодинокі сходинки відкритих сходів замінені пандусами;	+	ні	
5) всі сходи в межах одного маршруту однакові за формою, за шириною сходинки і висотою підйому сходинок, а також мають контрастне маркування кольором першої У останньої сходинки (ширина маркування горизонтальної площини ребра - не менше 0,1 м, вертикальної - не менше 0,05 м);	+	ні	
6) перед перешкодами, паралельно сходам, перед та після сходового маршруту розташована попереджувальна тактильна смуга.	+	ні	
<b>3. Майданчики для відпочинку:</b>			
1) майданчики для відпочинку розміщені не рідше ніж через кожних 100 м пішохідної доріжки;	+	так	
2) довжина майданчика не менше ніж 1,2 м, розрахована на розміщення, як мінімум, однієї лави, двох урни, а також місця для крісла колісного (вільний простір шириною не менше ніж 0,9 м та глибиною не менше ніж 1,2 м поруч із лавою);	+	так	

3) відстань від зовнішнього краю сидіння лави та розташування урни до пішохідного шляху складає не менше ніж 0,6 м;		так	
4) на майданчиках відпочинку встановлюють лави, з яких не менше ніж 50% з можливістю спертися спиною, й урни, пофарбовані в яскраві, контрастні кольори;	+	так	
5) місця розташування скульптур, фонтанів та інші архітектурних елементів не заважають пересуванню маломобільних груп населення вздовж основних напрямків руху, підходи до місць розташування архітектурних елементів повинні бути позначені тактильними елементами доступності, добре освітлені;	+	ні	
6) проїзд до розташування скульптур, фонтанів та інші архітектурних елементів розташування таких об'єктів має відповідати можливостям маневрування кріслом колісним (наявний вільний простір 1,5 x 1,5 м);	+	ні	
6) наявні стенди, табло, доступні для осіб з порушення зору чи слуху з інформацією про розташування основних об'єктів, в тому числі громадських вбиралень;		ні	
7) громадські вбиральні облаштовані з універсальною кабіною для маломобільних груп населення та пеленальним столиком;	+	ні	
8) на території парків і скверів житлових районів розміщено комплексні інклюзивні ігрові та спортивно-ігрові майданчики загального користування;	+	ні	
9) місця виходу собак позначені та обладнані спеціальними урнами.		ні	
<b>4. Велосипедні доріжки (за наявності)</b>			
1) велосипедна доріжка конструктивно відокремлена від пішохідних шляхів;		ні	

2) ширина велосипедних смуг та доріжок - від 1,5 м;		ні	
3) покриття доріжки рівне без вибоїн, доріжка вільна від перешкод, тимчасових споруд;		частково	
4) обладнані місця для паркування велосипедів.		ні	

**Висновок:** Об'єкт є частково безбар'єрним. Забезпечено відповідність критичним критеріям безбар'єрності.

Управитель об'єкта

Комунальне підприємство по утриманню зелених насаджень  
Дарницького району

Відповідальна особа

Павло Кирикилиця

  
підпис

Примітки:

\*Зазначається:

Об'єкт є безбар'єрним	Об'єкт є частково безбар'єрним	Об'єкт є бар'єрним
Забезпечено відповідність всім критеріям безбар'єрності	Забезпечено відповідність критичним критеріям безбар'єрності	Не забезпечено відповідності критеріям безбар'єрності

\_\_\_\_\_

11111

1

1

26

Додаток 3

**Рекомендації**  
**щодо проведення управителями об'єкті обстеження та оцінки**  
**ступеня безбар'єрності об'єктів благоустрою для маломобільних груп**  
**населення**

**Загальна інформація про об'єкт**

1.	Назва об'єкту	Сквер на вулиці Горлівській, 124/1
2.	Тип об'єкту благоустрою	сквер
3.	Код Класифікатору будівель і споруд	
4.	Адреса розташування об'єкта	
	тип населеного пункту (місто/селище/село)	місто
	назва населеного пункту	Київ
	тип вулиці (вулиця, бульвар, проспект, провулок, площа)	вулиця
	назва вулиці	Горлівська, 124/1
5.	Площа, м. кв	2500,00
6.	Послання на фото – та відеоматеріали	
7.	Дата проведення обстеження	22.07.2024

**Чек-лист**

Критерії безбар'єрності для маломобільних груп населення	Критичність	Відповідність критеріям (так, ні, не застосовується)	Коментарі
<b>1. Пішохідні доріжки:</b>			
1) ширина пішохідних шляхів руху із зустрічними рухом не менше 1,8 м;	+	так	
2) пішохідні шляхи руху, що перетинаються, поєднуються на одному спільному рівні, відсутні перепони, антипаркувальні елементи, клумби,	+	частково	

бордюри;			
3) покриття пішохідних доріжок рівне, без вибоїн на всьому шляху руху, природне ґрунтове покриття - утрамбоване для зручного пересування осіб з інвалідністю у візках;		частково	
4) межі доріжки чітко позначені рельєфною, контрастною смугою для безпечного пересування нею осіб з інвалідністю з порушення зору;		ні	
5) вздовж пішохідної доріжки наявні зовнішні стандартні тактильні направляючі, а саме: бордюрний камінь, газон, пішохідна доріжка, яка має з одного чи двох боків різне за фактурою покриття зі стандартних матеріалів, комбіноване покриття, коли на пішохідних шляхах покладені різні типи тротуарної плитки, бруківки, асфальту, що відрізняються тактильно і за кольором;	+	ні	
6) за відсутності стандартних тактильних направляючих, вздовж пішохідної доріжки облаштована направляюча тактильна смуга, що позначає маршрут між об'єктами, має початок та кінець; позначає маршрут між об'єктами, має початок та кінець;	+	ні	
7) водостоки на тротуарах закриті решіткою з чарунками не більше 1,5 см в одному з напрямків.		ні	
8) на пішохідних переходах з тротуарів і пішохідних доріжок наявний пологий з'їзд з ухилом не більше 8 % з тротуарів до пішохідних переходів (в рівень з дорогою), пониження бортового каменю;	+	ні	
9) облаштована попереджувальна тактильна смуга на всю ширину пішохідних переходів, на якій відсутні перепони, антипаркувальні елементи, клумби.	+	ні	
<b>2. Відкриті сходи та пандуси</b>			

1) відкриті сходи на пішохідних шляхах дублюються пандусами;	+	ні	
2) ухил пандуса становить не більше ніж 8 відсотків (на 1 м довжини не більше 8 см підйому), ширина пандуса становить не менше ніж 1,2 м в провітрі, уздовж обох боків усіх сходів і пандусів встановлено огорожу з поручнями, поручні пандусів розташовані на висоті 0,7 і 0,9 м, завершальні частини поручнів продовжені по горизонталі на 0,3 м (як вгорі, так і внизу);	+	ні	
3) всі відкриті сходи на пішохідних шляхах в межах одного маршруту повинні бути однаковими за формою, за шириною сходинки і висотою підйому сходинок;		ні	
4) поодинокі сходинки відкритих сходів замінені пандусами;	+	ні	
5) всі сходи в межах одного маршруту однакові за формою, за шириною сходинки і висотою підйому сходинок, а також мають контрастне маркування кольором першої У останньої сходинки (ширина маркування горизонтальної площини ребра - не менше 0,1 м, вертикальної - не менше 0,05 м);	+	ні	
6) перед перешкодами, паралельно сходам, перед та після сходового маршруту розташована попереджувальна тактильна смуга.	+	ні	
<b>3. Майданчики для відпочинку:</b>			
1) майданчики для відпочинку розміщені не рідше ніж через кожних 100 м пішохідної доріжки;	+	так	
2) довжина майданчика не менше ніж 1,2 м, розрахована на розміщення, як мінімум, однієї лави, двох урни, а також місця для крісла колісного (вільний простір шириною не менше ніж 0,9 м та глибиною не менше ніж 1,2 м поруч із лавою);	+	так	

3) відстань від зовнішнього краю сидіння лави та розташування урни до пішохідного шляху складає не менше ніж 0,6 м;		так	
4) на майданчиках відпочинку встановлюють лави, з яких не менше ніж 50% з можливістю спертися спиною, й урни, пофарбовані в яскраві, контрастні кольори;	+	так	
5) місця розташування скульптур, фонтанів та інші архітектурних елементів не заважають пересуванню маломобільних груп населення вздовж основних напрямків руху, підходи до місць розташування архітектурних елементів повинні бути позначені тактильними елементами доступності, добре освітлені;	+	так	
6) проїзд до розташування скульптур, фонтанів та інші архітектурних елементів розташування таких об'єктів має відповідати можливостям маневрування кріслом колісним (наявний вільний простір 1,5 x 1,5 м);	+	ні	
6) наявні стенди, табло, доступні для осіб з порушення зору чи слуху з інформацією про розташування основних об'єктів, в тому числі громадських вбиралень;		ні	
7) громадські вбиральні облаштовані з універсальною кабіною для маломобільних груп населення та пеленальним столиком;	+	ні	
8) на території парків і скверів житлових районів розміщено комплексні інклюзивні ігрові та спортивно-ігрові майданчики загального користування;	+	ні	
9) місця вигулу собак позначені та обладнані спеціальними урнами.		ні	
<b>4. Велосипедні доріжки (за наявності)</b>			
1) велосипедна доріжка конструктивно відокремлена від пішохідних шляхів;		ні	

2) ширина велосипедних смуг та доріжок - від 1,5 м;		ні	
3) покриття доріжки рівне без вибоїн, доріжка вільна від перешкод, тимчасових споруд;		частково	
4) обладнані місця для паркування велосипедів.		не застосовується	

**Висновок:** Об'єкт є частково безбар'єрним. Забезпечено відповідність критичним критеріям безбар'єрності.

Управитель об'єкта:

Комунальне підприємство по утриманню зелених насаджень  
Дарницького району м. Києва

Відповідальна особа

Павло Кирикилиця

  
підпис

Примітки:

\*Зазначається:

Об'єкт є безбар'єрним	Об'єкт є частково безбар'єрним	Об'єкт є бар'єрним
Забезпечено відповідність всім критеріям безбар'єрності	Забезпечено відповідність критичним критеріям безбар'єрності	Не забезпечено відповідності критеріям безбар'єрності

)

)

**Рекомендації**  
**щодо проведення управителями об'єкті обстеження та оцінки**  
**ступеня безбар'єрності об'єктів благоустрою для маломобільних груп**  
**населення**

**Загальна інформація про об'єкт**

1.	Назва об'єкту	Сквер на вулиці Братства тарасівців, 5-Б
2.	Тип об'єкту благоустрою	сквер
3.	Код Класифікатору будівель і споруд	
4.	Адреса розташування об'єкта	
	тип населеного пункту (місто/селище/село)	місто
	назва населеного пункту	Київ
	тип вулиці (вулиця, бульвар, проспект, провулок, площа)	вулиця
	назва вулиці	Братства тарасівців, 5-Б
5.	Площа, м. кв	8322,00
6.	Послання на фото – та відеоматеріали	
7.	Дата проведення обстеження	23.07.2024

**Чек-лист**

Критерії безбар'єрності для маломобільних груп населення	Критичність	Відповідність критеріям (так, ні, не застосовується)	Коментарі
<b>1. Пішохідні доріжки:</b>			
1) ширина пішохідних шляхів руху із зустрічними рухом не менше 1,8 м;	+	так	
2) пішохідні шляхи руху, що перетинаються, поєднуються на одному спільному рівні, відсутні перепони, антипаркувальні елементи, клумби,	+	частково	

бордюри;			
3) покриття пішохідних доріжок рівне, без вибоїн на всьому шляху руху, природне ґрунтове покриття - утрамбоване для зручного пересування осіб з інвалідністю у візках;		частково	
4) межі доріжки чітко позначені рельєфною, контрастною смугою для безпечного пересування нею осіб з інвалідністю з порушення зору;		ні	
5) вздовж пішохідної доріжки наявні зовнішні стандартні тактильні направляючі, а саме: бордюрний камінь, газон, пішохідна доріжка, яка має з одного чи двох боків різне за фактурою покриття зі стандартних матеріалів, комбіноване покриття, коли на пішохідних шляхах покладені різні типи тротуарної плитки, бруківки, асфальту, що відрізняються тактильно і за кольором;	+	ні	
6) за відсутності стандартних тактильних направляючих, вздовж пішохідної доріжки облаштована направляюча тактильна смуга, що позначає маршрут між об'єктами, має початок та кінець; позначає маршрут між об'єктами, має початок та кінець;	+	ні	
7) водостоки на тротуарах закриті решіткою з чарунками не більше 1,5 см в одному з напрямків.		ні	
8) на пішохідних переходах з тротуарів і пішохідних доріжок наявний пологий з'їзд з ухилом не більше 8 % з тротуарів до пішохідних переходів (в рівень з дорогою), пониження бортового каменю;	+	ні	
9) облаштована попереджувальна тактильна смуга на всю ширину пішохідних переходів, на якій відсутні перепони, антипаркувальні елементи, клумби.	+	ні	
<b>2. Відкриті сходи та пандуси</b>			

1) відкриті сходи на пішохідних шляхах дублюються пандусами;	+	ні	
2) ухил пандуса становить не більше ніж 8 відсотків (на 1 м довжини не більше 8 см підйому), ширина пандуса становить не менше ніж 1,2 м в проясненні, уздовж обох боків усіх сходів і пандусів встановлено огорожу з поручнями, поручні пандусів розташовані на висоті 0,7 і 0,9 м, завершальні частини поручнів продовжені по горизонталі на 0,3 м (як вгору, так і вниз);	+	ні	
3) всі відкриті сходи на пішохідних шляхах в межах одного маршруту повинні бути однаковими за формою, за шириною сходинки і висотою підйому сходинок;		ні	
4) поодинокі сходинки відкритих сходів замінені пандусами;	+	ні	
5) всі сходи в межах одного маршруту однакові за формою, за шириною сходинки і висотою підйому сходинок, а також мають контрастне маркування кольором першої У останньої сходинки (ширина маркування горизонтальної площини ребра - не менше 0,1 м, вертикальної - не менше 0,05 м);	+	ні	
6) перед перешкодами, паралельно сходам, перед та після сходового маршруту розташована попереджувальна тактильна смуга.	+	ні	
<b>3. Майданчики для відпочинку:</b>			
1) майданчики для відпочинку розміщені не рідше ніж через кожних 100 м пішохідної доріжки;	+	ні	
2) довжина майданчика не менше ніж 1,2 м, розрахована на розміщення, як мінімум, однієї лави, двох урни, а також місця для крісла колісного (вільний простір шириною не менше ніж 0,9 м та глибиною не менше ніж 1,2 м поруч із лавою);	+	так	

3) відстань від зовнішнього краю сидіння лави та розташування урни до пішохідного шляху складає не менше ніж 0,6 м;		так	
4) на майданчиках відпочинку встановлюють лави, з яких не менше ніж 50% з можливістю спертися спиною, й урни, пофарбовані в яскраві, контрастні кольори;	+	ні	
5) місця розташування скульптур, фонтанів та інші архітектурних елементів не заважають пересуванню маломобільних груп населення вздовж основних напрямків руху, підходи до місць розташування архітектурних елементів повинні бути позначені тактильними елементами доступності, добре освітлені;	+	ні	
6) проїзд до розташування скульптур, фонтанів та інші архітектурних елементів розташування таких об'єктів має відповідати можливостям маневрування кріслом колісним (наявний вільний простір 1,5 x 1,5 м);	+	ні	
6) наявні стенди, табло, доступні для осіб з порушення зору чи слуху з інформацією про розташування основних об'єктів, в тому числі громадських вбиралень;		ні	
7) громадські вбиральні облаштовані з універсальною кабіною для маломобільних груп населення та пеленальним столиком;	+	ні	
8) на території парків і скверів житлових районів розміщено комплексні інклюзивні ігрові та спортивно-ігрові майданчики загального користування;	+	ні	
9) місця виходу собак позначені та обладнані спеціальними урнами.		ні	
<b>4. Велосипедні доріжки (за наявності)</b>			
1) велосипедна доріжка конструктивно відокремлена від пішохідних шляхів;		ні	

2) ширина велосипедних смуг та доріжок - від 1,5 м;		ні	
3) покриття доріжки рівне без вибоїн, доріжка вільна від перешкод, тимчасових споруд;		ні	
4) обладнані місця для паркування велосипедів.		не застосовується	

**Висновок:** Об'єкт є частково безбар'єрним. Забезпечено відповідність критичним критеріям безбар'єрності.

Управитель об'єкта:

Комунальне підприємство по утриманню зелених насаджень  
Дарницького району м. Києва

Відповідальна особа

Павло Кирикилиця



Відпис

Примітки:

\*Зазначається:

Об'єкт є безбар'єрним	Об'єкт є частково безбар'єрним	Об'єкт є бар'єрним
Забезпечено відповідність всім критеріям безбар'єрності	Забезпечено відповідність критичним критеріям безбар'єрності	Не забезпечено відповідності критеріям безбар'єрності



28

Додаток 3

**Рекомендації**  
щодо проведення управителями об'єкті обстеження та оцінки  
ступеня безбар'єрності об'єктів благоустрою для маломобільних груп  
населення

**Загальна інформація про об'єкт**

1.	Назва об'єкту	Сквер на вулиці Братства тарасівців, 9-А
2.	Тип об'єкту благоустрою	сквер
3.	Код Класифікатору будівель і споруд	
4.	Адреса розташування об'єкта	
	тип населеного пункту (місто/селище/село)	місто
	назва населеного пункту	Київ
	тип вулиці (вулиця, бульвар, проспект, провулок, площа)	вулиця
	назва вулиці	Братства тарасівців, 9-А
5.	Площа, м. кв	10000,00
6.	Послання на фото – та відеоматеріали	
7.	Дата проведення обстеження	24.07.2024

**Чек-лист**

Критерії безбар'єрності для маломобільних груп населення	Критичність	Відповідність критеріям (так, ні, не застосовується)	Коментарі
<b>1. Пішохідні доріжки:</b>			
1) ширина пішохідних шляхів руху із зустрічними рухом не менше 1,8 м;	+	так	
2) пішохідні шляхи руху, що перетинаються, поєднуються на одному спільному рівні, відсутні перепони, антипаркувальні елементи, клумби,	+	частково	

бордюри;			
3) покриття пішохідних доріжок рівне, без вибоїн на всьому шляху руху, природне ґрунтове покриття - утрамбоване для зручного пересування осіб з інвалідністю у візках;		ні	
4) межі доріжки чітко позначені рельєфною, контрастною смугою для безпечного пересування нею осіб з інвалідністю з порушення зору;		ні	
5) вздовж пішохідної доріжки наявні зовнішні стандартні тактильні направляючі, а саме: бордюрний камінь, газон, пішохідна доріжка, яка має з одного чи двох боків різне за фактурою покриття зі стандартних матеріалів, комбіноване покриття, коли на пішохідних шляхах покладені різні типи тротуарної плитки, бруківки, асфальту, що відрізняються тактильно і за кольором;	+	ні	
6) за відсутності стандартних тактильних направляючих, вздовж пішохідної доріжки облаштована направляюча тактильна смуга, що позначає маршрут між об'єктами, має початок та кінець; позначає маршрут між об'єктами, має початок та кінець;	+	ні	
7) водостоки на тротуарах закриті решіткою з чарунками не більше 1,5 см в одному з напрямків.		ні	
8) на пішохідних переходах з тротуарів і пішохідних доріжок наявний пологий з'їзд з ухилом не більше 8 % з тротуарів до пішохідних переходів (в рівень з дорогою), пониження бортового каменю;	+	ні	
9) облаштована попереджувальна тактильна смуга на всю ширину пішохідних переходів, на якій відсутні перепони, антипаркувальні елементи, клумби.	+	ні	
<b>2. Відкриті сходи та пандуси</b>			

1) відкриті сходи на пішохідних шляхах дублюються пандусами;	+	ні	
2) ухил пандуса становить не більше ніж 8 відсотків (на 1 м довжини не більше 8 см підйому), ширина пандуса становить не менше ніж 1,2 м в просвіті, уздовж обох боків усіх сходів і пандусів встановлено огорожу з поручнями, поручні пандусів розташовані на висоті 0,7 і 0,9 м, завершальні частини поручнів продовжені по горизонталі на 0,3 м (як вгорі, так і внизу);	+	ні	
3) всі відкриті сходи на пішохідних шляхах в межах одного маршруту повинні бути однаковими за формою, за шириною сходинки і висотою підйому сходинок;		ні	
4) поодинокі сходинки відкритих сходів замінені пандусами;	+	ні	
5) всі сходи в межах одного маршруту однакові за формою, за шириною сходинки і висотою підйому сходинок, а також мають контрастне маркування кольором першої У останньої сходинки (ширина маркування горизонтальної площини ребра - не менше 0,1 м, вертикальної - не менше 0,05 м);	+	ні	
6) перед перешкодами, паралельно сходам, перед та після сходового маршруту розташована попереджувальна тактильна смуга.	+	ні	
<b>3. Майданчики для відпочинку:</b>			
1) майданчики для відпочинку розміщені не рідше ніж через кожних 100 м пішохідної доріжки;	+	ні	
2) довжина майданчика не менше ніж 1,2 м, розрахована на розміщення, як мінімум, однієї лави, двох урни, а також місця для крісла колісного (вільний простір шириною не менше ніж 0,9 м та глибиною не менше ніж 1,2 м поруч із лавою);	+	ні	

3) відстань від зовнішнього краю сидіння лави та розташування урни до пішохідного шляху складає не менше ніж 0,6 м;		так	
4) на майданчиках відпочинку встановлюють лави, з яких не менше ніж 50% з можливістю спертися спиною, й урни, пофарбовані в яскраві, контрастні кольори;	+	так	
5) місця розташування скульптур, фонтанів та інші архітектурних елементів не заважають пересуванню маломобільних груп населення вздовж основних напрямків руху, підходи до місць розташування архітектурних елементів повинні бути позначені тактильними елементами доступності, добре освітлені;	+	ні	
6) проїзд до розташування скульптур, фонтанів та інші архітектурних елементів розташування таких об'єктів має відповідати можливостям маневрування кріслом колісним (наявний вільний простір 1,5 x 1,5 м);	+	ні	
6) наявні стенди, табло, доступні для осіб з порушення зору чи слуху з інформацією про розташування основних об'єктів, в тому числі громадських вбиралень;		ні	
7) громадські вбиральні облаштовані з універсальною кабіною для маломобільних груп населення та пеленальним столиком;	+	ні	
8) на території парків і скверів житлових районів розміщено комплексні інклюзивні ігрові та спортивно-ігрові майданчики загального користування;	+	ні	
9) місця виходу собак позначені та обладнані спеціальними урнами.		ні	
<b>4. Велосипедні доріжки (за наявності)</b>			
1) велосипедна доріжка конструктивно відокремлена від пішохідних шляхів;		ні	

2) ширина велосипедних смуг та доріжок - від 1,5 м;		ні	
3) покриття доріжки рівне без вибоїн, доріжка вільна від перешкод, тимчасових споруд;		ні	
4) обладнані місця для паркування велосипедів.		ні	

**Висновок:** Об'єкт є частково безбар'єрним. Забезпечено відповідність критичним критеріям безбар'єрності.

Управитель об'єкта:

Комунальне підприємство по утриманню зелених насаджень  
Дарницького району м. Києва

Відповідальна особа

Павло Кирикилиця



підпис

Примітки:

\*Зазначається:

Об'єкт є безбар'єрним	Об'єкт є частково безбар'єрним	Об'єкт є бар'єрним
Забезпечено відповідність всім критеріям безбар'єрності	Забезпечено відповідність критичним критеріям безбар'єрності	Не забезпечено відповідності критеріям безбар'єрності

(

)

29

Додаток 3

**Рекомендації  
щодо проведення управителями об'єкті обстеження та оцінки  
ступеня безбар'єрності об'єктів благоустрою для маломобільних груп  
населення**

**Загальна інформація про об'єкт**

1.	Назва об'єкту	Сквер на вулиці Євгенія Харченка, 41
2.	Тип об'єкту благоустрою	сквер
3.	Код Класифікатору будівель і споруд	
4.	Адреса розташування об'єкта	
	тип населеного пункту (місто/селище/село)	місто
	назва населеного пункту	Київ
	тип вулиці (вулиця, бульвар, проспект, провулок, площа)	вулиця
	назва вулиці	Євгенія Харченка, 41
5.	Площа, м. кв	3300,00
6.	Послання на фото – та відеоматеріали	
7.	Дата проведення обстеження	25.07.2024

**Чек-лист**

Критерії безбар'єрності для маломобільних груп населення	Критичність	Відповідність критеріям (так, ні, не застосовується)	Коментарі
<b>1. Пішохідні доріжки:</b>			
1) ширина пішохідних шляхів руху із зустрічними рухом не менше 1,8 м;	+	так	
2) пішохідні шляхи руху, що перетинаються, поєднуються на одному спільному рівні, відсутні перепони, антипаркувальні елементи, клумби,	+	ні	

бордюри;			
3) покриття пішохідних доріжок рівне, без вибоїн на всьому шляху руху, природне ґрунтове покриття - утрамбоване для зручного пересування осіб з інвалідністю у візках;		частково	
4) межі доріжки чітко позначені рельєфною, контрастною смугою для безпечного пересування нею осіб з інвалідністю з порушення зору;		ні	
5) вздовж пішохідної доріжки наявні зовнішні стандартні тактильні направляючі, а саме: бордюрний камінь, газон, пішохідна доріжка, яка має з одного чи двох боків різне за фактурою покриття зі стандартних матеріалів, комбіноване покриття, коли на пішохідних шляхах покладені різні типи тротуарної плитки, бруківки, асфальту, що відрізняються тактильно і за кольором;	+	ні	
6) за відсутності стандартних тактильних направляючих, вздовж пішохідної доріжки облаштована направляюча тактильна смуга, що позначає маршрут між об'єктами, має початок та кінець; позначає маршрут між об'єктами, має початок та кінець;	+	ні	
7) водостоки на тротуарах закриті решіткою з чарунками не більше 1,5 см в одному з напрямків.		ні	
8) на пішохідних переходах з тротуарів і пішохідних доріжок наявний пологий з'їзд з ухилом не більше 8 % з тротуарів до пішохідних переходів (в рівень з дорогою), пониження бортового каменю;	+	ні	
9) облаштована попереджувальна тактильна смуга на всю ширину пішохідних переходів, на якій відсутні перепони, антипаркувальні елементи, клумби.	+	ні	
<b>2. Відкриті сходи та пандуси</b>			

1) відкриті сходи на пішохідних шляхах дублюються пандусами;	+	ні	
2) ухил пандуса становить не більше ніж 8 відсотків (на 1 м довжини не більше 8 см підйому), ширина пандуса становить не менше ніж 1,2 м в провітрі, уздовж обох боків усіх сходів і пандусів встановлено огорожу з поручнями, поручні пандусів розташовані на висоті 0,7 і 0,9 м, завершальні частини поручнів продовжені по горизонталі на 0,3 м (як вгорі, так і внизу);	+	ні	
3) всі відкриті сходи на пішохідних шляхах в межах одного маршу повинні бути однаковими за формою, за шириною сходинки і висотою підйому сходинок;		ні	
4) поодинокі сходинки відкритих сходів замінені пандусами;	+	ні	
5) всі сходи в межах одного маршу однакові за формою, за шириною сходинки і висотою підйому сходинок, а також мають контрастне маркування кольором першої У останньої сходинки (ширина маркування горизонтальної площини ребра - не менше 0,1 м, вертикальної - не менше 0,05 м);	+	ні	
6) перед перешкодами, паралельно сходам, перед та після сходового маршу розташована попереджувальна тактильна смуга.	+	ні	
<b>3. Майданчики для відпочинку:</b>			
1) майданчики для відпочинку розміщені не рідше ніж через кожних 100 м пішохідної доріжки;	+	ні	
2) довжина майданчика не менше ніж 1,2 м, розрахована на розміщення, як мінімум, однієї лави, двох урни, а також місця для крісла колісного (вільний простір шириною не менше ніж 0,9 м та глибиною не менше ніж 1,2 м поруч із лавою);	+	так	

3) відстань від зовнішнього краю сидіння лави та розташування урни до пішохідного шляху складає не менше ніж 0,6 м;		так	
4) на майданчиках відпочинку встановлюють лави, з яких не менше ніж 50% з можливістю спертися спиною, й урни, пофарбовані в яскраві, контрастні кольори;	+	так	
5) місця розташування скульптур, фонтанів та інші архітектурних елементів не заважають пересуванню маломобільних груп населення вздовж основних напрямків руху, підходи до місць розташування архітектурних елементів повинні бути позначені тактильними елементами доступності, добре освітлені;	+	ні	
6) проїзд до розташування скульптур, фонтанів та інші архітектурних елементів розташування таких об'єктів має відповідати можливостям маневрування кріслом колісним (наявний вільний простір 1,5 x 1,5 м);	+	ні	
6) наявні стенди, табло, доступні для осіб з порушення зору чи слуху з інформацією про розташування основних об'єктів, в тому числі громадських вбиралень;		ні	
7) громадські вбиральні облаштовані з універсальною кабіною для маломобільних груп населення та пеленальним столиком;	+	ні	
8) на території парків і скверів житлових районів розміщено комплексні інклюзивні ігрові та спортивно-ігрові майданчики загального користування;	+	ні	
9) місця виходу собак позначені та обладнані спеціальними урнами.		ні	
<b>4. Велосипедні доріжки (за наявності)</b>			
1) велосипедна доріжка конструктивно відокремлена від пішохідних шляхів;		ні	

2) ширина велосипедних смуг та доріжок - від 1,5 м;		ні	
3) покриття доріжки рівне без вибоїн, доріжка вільна від перешкод, тимчасових споруд;		ні	
4) обладнані місця для паркування велосипедів.		ні	

**Висновок:** Об'єкт є частково безбар'єрним. Забезпечено відповідність критичним критеріям безбар'єрності.

Управитель об'єкта:

Комунальне підприємство по утриманню зелених насаджень  
Дарницького району м. Києва

Відповідальна особа

Павло Кирикилиця

  
\_\_\_\_\_

Примітки:

\*Зазначається:

Об'єкт є безбар'єрним	Об'єкт є частково безбар'єрним	Об'єкт є бар'єрним
Забезпечено відповідність всім критеріям безбар'єрності	Забезпечено відповідність критичним критеріям безбар'єрності	Не забезпечено відповідності критеріям безбар'єрності



**Рекомендації**  
**щодо проведення управителями об'єкті обстеження та оцінки**  
**ступеня безбар'єрності об'єктів благоустрою для маломобільних груп**  
**населення**

**Загальна інформація про об'єкт**

1.	Назва об'єкту	Сквер на вулиці Анни Ахматової, 43
2.	Тип об'єкту благоустрою	сквер
3.	Код Класифікатору будівель і споруд	
4.	Адреса розташування об'єкта	
	тип населеного пункту (місто/селище/село)	місто
	назва населеного пункту	Київ
	тип вулиці (вулиця, бульвар, проспект, провулок, площа)	вулиця
	назва вулиці	Анни Ахматової, 43
5.	Площа, м. кв	8500,00
6.	Послання на фото – та відеоматеріали	
7.	Дата проведення обстеження	19.08.2024

**Чек-лист**

Критерії безбар'єрності для маломобільних груп населення	Критичність	Відповідність критеріям (так, ні, не застосовується)	Коментарі
<b>1. Пішохідні доріжки:</b>			
1) ширина пішохідних шляхів руху із зустрічними рухом не менше 1,8 м;	+	так	
2) пішохідні шляхи руху, що перетинаються, поєднуються на одному спільному рівні, відсутні перепони, антипаркувальні елементи, клумби,	+	ні	

бордюри;			
3) покриття пішохідних доріжок рівне, без вибоїн на всьому шляху руху, природне ґрунтове покриття - утрамбоване для зручного пересування осіб з інвалідністю у візках;		ні	
4) межі доріжки чітко позначені рельєфною, контрастною смугою для безпечного пересування нею осіб з інвалідністю з порушення зору;		ні	
5) вздовж пішохідної доріжки наявні зовнішні стандартні тактильні направляючі, а саме: бордюрний камінь, газон, пішохідна доріжка, яка має з одного чи двох боків різне за фактурою покриття зі стандартних матеріалів, комбіноване покриття, коли на пішохідних шляхах покладені різні типи тротуарної плитки, бруківки, асфальту, що відрізняються тактильно і за кольором;	+	ні	
6) за відсутності стандартних тактильних направляючих, вздовж пішохідної доріжки облаштована направляюча тактильна смуга, що позначає маршрут між об'єктами, має початок та кінець; позначає маршрут між об'єктами, має початок та кінець;	+	ні	
7) водостоки на тротуарах закриті решіткою з чарунками не більше 1,5 см в одному з напрямків.		ні	
8) на пішохідних переходах з тротуарів і пішохідних доріжок наявний пологий з'їзд з ухилом не більше 8 % з тротуарів до пішохідних переходів (в рівень з дорогою), пониження бортового каменю;	+	ні	
9) облаштована попереджувальна тактильна смуга на всю ширину пішохідних переходів, на якій відсутні перепони, антипаркувальні елементи, клумби.	+	ні	
<b>2.Відкриті сходи та пандуси</b>			

1) відкриті сходи на пішохідних шляхах дублюються пандусами;	+	ні	
2) ухил пандуса становить не більше ніж 8 відсотків (на 1 м довжини не більше 8 см підйому), ширина пандуса становить не менше ніж 1,2 м в проясненні, уздовж обох боків усіх сходів і пандусів встановлено огорожу з поручнями, поручні пандусів розташовані на висоті 0,7 і 0,9 м, завершальні частини поручнів продовжені по горизонталі на 0,3 м (як вгору, так і вниз);	+	ні	
3) всі відкриті сходи на пішохідних шляхах в межах одного маршруту повинні бути однаковими за формою, за шириною сходинки і висотою підйому сходинок;		ні	
4) поодинокі сходинки відкритих сходів замінені пандусами;	+	ні	
5) всі сходи в межах одного маршруту однакові за формою, за шириною сходинки і висотою підйому сходинок, а також мають контрастне маркування кольором першої і останньої сходинки (ширина маркування горизонтальної площини ребра - не менше 0,1 м, вертикальної - не менше 0,05 м);	+	ні	
6) перед перешкодами, паралельно сходам, перед та після сходового маршруту розташована попереджувальна тактильна смуга.	+	ні	
<b>3. Майданчики для відпочинку:</b>			
1) майданчики для відпочинку розміщені не рідше ніж через кожних 100 м пішохідної доріжки;	+	так	
2) довжина майданчика не менше ніж 1,2 м, розрахована на розміщення, як мінімум, однієї лави, двох урни, а також місця для крісла колісного (вільний простір шириною не менше ніж 0,9 м та глибиною не менше ніж 1,2 м поруч із лавою);	+	так	

3) відстань від зовнішнього краю сидіння лави та розташування урни до пішохідного шляху складає не менше ніж 0,6 м;		так	
4) на майданчиках відпочинку встановлюють лави, з яких не менше ніж 50% з можливістю спертися спиною, й урни, пофарбовані в яскраві, контрастні кольори;	+	так	
5) місця розташування скульптур, фонтанів та інші архітектурних елементів не заважають пересуванню маломобільних груп населення вздовж основних напрямків руху, підходи до місць розташування архітектурних елементів повинні бути позначені тактильними елементами доступності, добре освітлені;	+	ні	
6) проїзд до розташування скульптур, фонтанів та інші архітектурних елементів розташування таких об'єктів має відповідати можливостям маневрування кріслом колісним (наявний вільний простір 1,5 x 1,5 м);	+	ні	
6) наявні стенди, табло, доступні для осіб з порушення зору чи слуху з інформацією про розташування основних об'єктів, в тому числі громадських вбиралень;		ні	
7) громадські вбиральні облаштовані з універсальною кабіною для маломобільних груп населення та пеленальним столиком;	+	ні	
8) на території парків і скверів житлових районів розміщено комплексні інклюзивні ігрові та спортивно-ігрові майданчики загального користування;	+	так	
9) місця виходу собак позначені та обладнані спеціальними урнами.		ні	
<b>4. Велосипедні доріжки (за наявності)</b>			
1) велосипедна доріжка конструктивно відокремлена від пішохідних шляхів;		ні	

2) ширина велосипедних смуг та доріжок - від 1,5 м;		ні	
3) покриття доріжки рівне без вибоїн, доріжка вільна від перешкод, тимчасових споруд;		ні	
4) обладнані місця для паркування велосипедів.		ні	

**Висновок:** Об'єкт є частково безбар'єрним. Забезпечено відповідність критичним критеріям безбар'єрності.

Управитель об'єкта: Комунальне підприємство по утриманню зелених насаджень  
Дарницького району м. Києва

Відповідальна особа: Павло Кирикилиця



підпис

Примітки:

\*Зазначається:

Об'єкт є безбар'єрним	Об'єкт є частково безбар'єрним	Об'єкт є бар'єрним
Забезпечено відповідність всім критеріям безбар'єрності	Забезпечено відповідність критичним критеріям безбар'єрності	Не забезпечено відповідності критеріям безбар'єрності



**Рекомендації**  
**щодо проведення управителями об'єкті обстеження та оцінки**  
**ступеня безбар'єрності об'єктів благоустрою для маломобільних груп**  
**населення**

**Загальна інформація про об'єкт**

1.	Назва об'єкту	Сквер на вулиці Зарічній, 45
2.	Тип об'єкту благоустрою	сквер
3.	Код Класифікатору будівель і споруд	
4.	Адреса розташування об'єкта	
	тип населеного пункту (місто/селище/село)	місто
	назва населеного пункту	Київ
	тип вулиці (вулиця, бульвар, проспект, провулок, площа)	вулиця
	назва вулиці	Зарічна, 45
5.	Площа, м. кв	4500,00
6.	Послання на фото – та відеоматеріали	
7.	Дата проведення обстеження	20.08.2024

**Чек-лист**

Критерії безбар'єрності для маломобільних груп населення	Критичність	Відповідність критеріям (так, ні, не застосовується)	Коментарі
<b>1. Пішохідні доріжки:</b>			
1) ширина пішохідних шляхів руху із зустрічними рухом не менше 1,8 м;	+	так	
2) пішохідні шляхи руху, що перетинаються, поєднуються на одному спільному рівні, відсутні перепони, антипаркувальні елементи, клумби,	+	ні	

бордюри;			
3) покриття пішохідних доріжок рівне, без вибоїн на всьому шляху руху, природне ґрунтове покриття - утрамбоване для зручного пересування осіб з інвалідністю у візках;		частково	
4) межі доріжки чітко позначені рельєфною, контрастною смугою для безпечного пересування нею осіб з інвалідністю з порушення зору;		ні	
5) вздовж пішохідної доріжки наявні зовнішні стандартні тактильні направляючі, а саме: бордюрний камінь, газон, пішохідна доріжка, яка має з одного чи двох боків різне за фактурою покриття зі стандартних матеріалів, комбіноване покриття, коли на пішохідних шляхах покладені різні типи тротуарної плитки, бруківки, асфальту, що відрізняються тактильно і за кольором;	+	ні	
6) за відсутності стандартних тактильних направляючих, вздовж пішохідної доріжки облаштована направляюча тактильна смуга, що позначає маршрут між об'єктами, має початок та кінець; позначає маршрут між об'єктами, має початок та кінець;	+	ні	
7) водостоки на тротуарах закриті решіткою з чарунками не більше 1,5 см в одному з напрямків.		ні	
8) на пішохідних переходах з тротуарів і пішохідних доріжок наявний пологий з'їзд з ухилом не більше 8 % з тротуарів до пішохідних переходів (в рівень з дорогою), пониження бортового каменю;	+	ні	
9) облаштована попереджувальна тактильна смуга на всю ширину пішохідних переходів, на якій відсутні перепони, антипаркувальні елементи, клумби.	+	ні	
<b>2.Відкриті сходи та пандуси</b>			

1) відкриті сходи на пішохідних шляхах дублюються пандусами;	+	ні	
2) ухил пандуса становить не більше ніж 8 відсотків (на 1 м довжини не більше 8 см підйому), ширина пандуса становить не менше ніж 1,2 м в просвіті, уздовж обох боків усіх сходів і пандусів встановлено огорожу з поручнями, поручні пандусів розташовані на висоті 0,7 і 0,9 м, завершальні частини поручнів продовжені по горизонталі на 0,3 м (як вгорі, так і внизу);	+	ні	
3) всі відкриті сходи на пішохідних шляхах в межах одного маршруту повинні бути однаковими за формою, за шириною сходинки і висотою підйому сходинок;		ні	
4) поодинокі сходинки відкритих сходів замінені пандусами;	+	ні	
5) всі сходи в межах одного маршруту однакові за формою, за шириною сходинки і висотою підйому сходинок, а також мають контрастне маркування кольором першої У останньої сходинки (ширина маркування горизонтальної площини ребра - не менше 0,1 м, вертикальної - не менше 0,05 м);	+	ні	
6) перед перешкодами, паралельно сходам, перед та після сходового маршруту розташована попереджувальна тактильна смуга.	+	ні	
<b>3. Майданчики для відпочинку:</b>			
1) майданчики для відпочинку розміщені не рідше ніж через кожних 100 м пішохідної доріжки;	+	так	
2) довжина майданчика не менше ніж 1,2 м, розрахована на розміщення, як мінімум, однієї лави, двох урни, а також місця для крісла колісного (вільний простір шириною не менше ніж 0,9 м та глибиною не менше ніж 1,2 м поруч із лавою);	+	так	


3) відстань від зовнішнього краю сидіння лави та розташування урни до пішохідного шляху складає не менше ніж 0,6 м;		так	
4) на майданчиках відпочинку встановлюють лави, з яких не менше ніж 50% з можливістю спертися спиною, й урни, пофарбовані в яскраві, контрастні кольори;	+	так	
5) місця розташування скульптур, фонтанів та інші архітектурних елементів не заважають пересуванню маломобільних груп населення вздовж основних напрямків руху, підходи до місць розташування архітектурних елементів повинні бути позначені тактильними елементами доступності, добре освітлені;	+	ні	
6) проїзд до розташування скульптур, фонтанів та інші архітектурних елементів розташування таких об'єктів має відповідати можливостям маневрування кріслом колісним (наявний вільний простір 1,5 x 1,5 м);	+	ні	
6) наявні стенди, табло, доступні для осіб з порушення зору чи слуху з інформацією про розташування основних об'єктів, в тому числі громадських вбиралень;		ні	
7) громадські вбиральні облаштовані з універсальною кабіною для маломобільних груп населення та пеленальним столиком;	+	ні	
8) на території парків і скверів житлових районів розміщено комплексні інклюзивні ігрові та спортивно-ігрові майданчики загального користування;	+	так	
9) місця виходу собак позначені та обладнані спеціальними урнами.		ні	
<b>4. Велосипедні доріжки (за наявності)</b>			
1) велосипедна доріжка конструктивно відокремлена від пішохідних шляхів;		ні	

2) ширина велосипедних смуг та доріжок - від 1,5 м;		ні	
3) покриття доріжки рівне без вибоїн, доріжка вільна від перешкод, тимчасових споруд;		ні	
4) обладнані місця для паркування велосипедів.		ні	

**Висновок:** Об'єкт є частково безбар'єрним. Забезпечено відповідність критичним критеріям безбар'єрності.

Управитель об'єкта: Комунальне підприємство по утриманню зелених насаджень  
Дарницького району м. Києва

Відповідальна особа: Павло Кирикилиця



Відпис

Примітки:

\*Зазначається:

Об'єкт є безбар'єрним	Об'єкт є частково безбар'єрним	Об'єкт є бар'єрним
Забезпечено відповідність всім критеріям безбар'єрності	Забезпечено відповідність критичним критеріям безбар'єрності	Не забезпечено відповідності критеріям безбар'єрності



**Рекомендації**  
**щодо проведення управителями об'єкті обстеження та оцінки**  
**ступеня безбар'єрності об'єктів благоустрою для маломобільних груп**  
**населення**

**Загальна інформація про об'єкт**

1.	Назва об'єкту	Сквер на вулиці Здолбунівській, 11-В
2.	Тип об'єкту благоустрою	сквер
3.	Код Класифікатору будівель і споруд	
4.	Адреса розташування об'єкта	
	тип населеного пункту (місто/селище/село)	місто
	назва населеного пункту	Київ
	тип вулиці (вулиця, бульвар, проспект, провулок, площа)	вулиця
	назва вулиці	Здолбунівська, 11-В
5.	Площа, м. кв	3600,00
6.	Послання на фото – та відеоматеріали	
7.	Дата проведення обстеження	21.08.2024

**Чек-лист**

Критерії безбар'єрності для маломобільних груп населення	Критичність	Відповідність критеріям (так, ні, не застосовується)	Коментарі
<b>1. Пішохідні доріжки:</b>			
1) ширина пішохідних шляхів руху із зустрічними рухом не менше 1,8 м;	+	так	
2) пішохідні шляхи руху, що перетинаються, поєднуються на одному спільному рівні, відсутні перепони, антипаркувальні елементи, клумби,	+	ні	

бордюри;			
3) покриття пішохідних доріжок рівне, без вибоїв на всьому шляху руху, природне ґрунтове покриття - утрамбоване для зручного пересування осіб з інвалідністю у візках;		ні	
4) межі доріжки чітко позначені рельєфною, контрастною смугою для безпечного пересування нею осіб з інвалідністю з порушення зору;		ні	
5) вздовж пішохідної доріжки наявні зовнішні стандартні тактильні направляючі, а саме: бордюрний камінь, газон, пішохідна доріжка, яка має з одного чи двох боків різне за фактурою покриття зі стандартних матеріалів, комбіноване покриття, коли на пішохідних шляхах покладені різні типи тротуарної плитки, бруківки, асфальту, що відрізняються тактильно і за кольором;	+	ні	
6) за відсутності стандартних тактильних направляючих, вздовж пішохідної доріжки облаштована направляюча тактильна смуга, що позначає маршрут між об'єктами, має початок та кінець; позначає маршрут між об'єктами, має початок та кінець;	+	ні	
7) водостоки на тротуарах закриті решіткою з чарунками не більше 1,5 см в одному з напрямків.		ні	
8) на пішохідних переходах з тротуарів і пішохідних доріжок наявний пологий з'їзд з ухилом не більше 8 % з тротуарів до пішохідних переходів (в рівень з дорогою), пониження бортового каменю;	+	ні	
9) облаштована попереджувальна тактильна смуга на всю ширину пішохідних переходів, на якій відсутні перепони, антипаркувальні елементи, клумби.	+	ні	
<b>2.Відкриті сходи та пандуси</b>			

1) відкриті сходи на пішохідних шляхах дублюються пандусами;	+	ні	
2) ухил пандуса становить не більше ніж 8 відсотків (на 1 м довжини не більше 8 см підйому), ширина пандуса становить не менше ніж 1,2 м в проясненні, уздовж обох боків усіх сходів і пандусів встановлено огорожу з поручнями, поручні пандусів розташовані на висоті 0,7 і 0,9 м, завершальні частини поручнів продовжені по горизонталі на 0,3 м (як вгору, так і вниз);	+	ні	
3) всі відкриті сходи на пішохідних шляхах в межах одного маршруту повинні бути однаковими за формою, за шириною сходинки і висотою підйому сходинок;		ні	
4) поодинокі сходинки відкритих сходів замінені пандусами;	+	ні	
5) всі сходи в межах одного маршруту однакові за формою, за шириною сходинки і висотою підйому сходинок, а також мають контрастне маркування кольором першої У останньої сходинки (ширина маркування горизонтальної площини ребра - не менше 0,1 м, вертикальної - не менше 0,05 м);	+	ні	
6) перед перешкодами, паралельно сходам, перед та після сходового маршруту розташована попереджувальна тактильна смуга.	+	ні	
<b>3. Майданчики для відпочинку:</b>			
1) майданчики для відпочинку розміщені не рідше ніж через кожних 100 м пішохідної доріжки;	+	так	
2) довжина майданчика не менше ніж 1,2 м, розрахована на розміщення, як мінімум, однієї лави, двох урни, а також місця для крісла колісного (вільний простір шириною не менше ніж 0,9 м та глибиною не менше ніж 1,2 м поруч із лавою);	+	так	

3) відстань від зовнішнього краю сидіння лави та розташування урни до пішохідного шляху складає не менше ніж 0,6 м;		так	
4) на майданчиках відпочинку встановлюють лави, з яких не менше ніж 50% з можливістю спертися спиною, й урни, пофарбовані в яскраві, контрастні кольори;	+	так	
5) місця розташування скульптур, фонтанів та інші архітектурних елементів не заважають пересуванню маломобільних груп населення вздовж основних напрямків руху, підходи до місць розташування архітектурних елементів повинні бути позначені тактильними елементами доступності, добре освітлені;	+	ні	
6) проїзд до розташування скульптур, фонтанів та інші архітектурних елементів розташування таких об'єктів має відповідати можливостям маневрування кріслом колісним (наявний вільний простір 1,5 x 1,5 м);	+	ні	
6) наявні стенди, табло, доступні для осіб з порушення зору чи слуху з інформацією про розташування основних об'єктів, в тому числі громадських вбиралень;		ні	
7) громадські вбиральні облаштовані з універсальною кабіною для маломобільних груп населення та пеленальним столиком;	+	ні	
8) на території парків і скверів житлових районів розміщено комплексні інклюзивні ігрові та спортивно-ігрові майданчики загального користування;	+	так	
9) місця вигулу собак позначені та обладнані спеціальними урнами.		ні	
<b>4. Велосипедні доріжки (за наявності)</b>			
1) велосипедна доріжка конструктивно відокремлена від пішохідних шляхів;		ні	

2) ширина велосипедних смуг та доріжок - від 1,5 м;		ні	
3) покриття доріжки рівне без вибоїн, доріжка вільна від перешкод, тимчасових споруд;		ні	
4) обладнані місця для паркування велосипедів.		ні	

**Висновок:** Об'єкт є частково безбар'єрним. Забезпечено відповідність критичним критеріям безбар'єрності.

Управитель об'єкта: Комунальне підприємство по утриманню зелених насаджень  
Дарницького району м. Києва

Відповідальна особа: Павло Кирикилиця



підпис

Примітки:

\*Зазначається:

Об'єкт є безбар'єрним	Об'єкт є частково безбар'єрним	Об'єкт є бар'єрним
Забезпечено відповідність всім критеріям безбар'єрності	Забезпечено відповідність критичним критеріям безбар'єрності	Не забезпечено відповідності критеріям безбар'єрності



**Рекомендації**  
**щодо проведення управителями об'єкті обстеження та оцінки**  
**ступеня безбар'єрності об'єктів благоустрою для маломобільних груп**  
**населення**

**Загальна інформація про об'єкт**

1.	Назва об'єкту	Сквер на вулиці Княжий Затон (вул. Срібнокільська, 1)
2.	Тип об'єкту благоустрою	сквер
3.	Код Класифікатору будівель і споруд	
4.	Адреса розташування об'єкта	
	тип населеного пункту (місто/селище/село)	місто
	назва населеного пункту	Київ
	тип вулиці (вулиця, бульвар, проспект, провулок, площа)	вулиця
	назва вулиці	Княжий Затон (вул. Срібнокільська, 1)
5.	Площа, м. кв	1200,00
6.	Послання на фото – та відеоматеріали	
7.	Дата проведення обстеження	21.08.2024

**Чек-лист**

Критерії безбар'єрності для маломобільних груп населення	Критичність	Відповідність критеріям (так, ні, не застосовується)	Коментарі
<b>1. Пішохідні доріжки:</b>			
1) ширина пішохідних шляхів руху із зустрічними рухом не менше 1,8 м;	+	так	
2) пішохідні шляхи руху, що перетинаються, поєднуються на одному спільному рівні, відсутні перепони, антипаркувальні елементи, клумби,	+	ні	

бордюри;			
3) покриття пішохідних доріжок рівне, без вибоїн на всьому шляху руху, природне ґрунтове покриття - утрамбоване для зручного пересування осіб з інвалідністю у візках;		частково	
4) межі доріжки чітко позначені рельєфною, контрастною смугою для безпечного пересування нею осіб з інвалідністю з порушення зору;		ні	
5) вздовж пішохідної доріжки наявні зовнішні стандартні тактильні направляючі, а саме: бордюрний камінь, газон, пішохідна доріжка, яка має з одного чи двох боків різне за фактурою покриття зі стандартних матеріалів, комбіноване покриття, коли на пішохідних шляхах покладені різні типи тротуарної плитки, бруківки, асфальту, що відрізняються тактильно і за кольором;	+	ні	
6) за відсутності стандартних тактильних направляючих, вздовж пішохідної доріжки облаштована направляюча тактильна смуга, що позначає маршрут між об'єктами, має початок та кінець; позначає маршрут між об'єктами, має початок та кінець;	+	ні	
7) водостоки на тротуарах закриті решіткою з чарунками не більше 1,5 см в одному з напрямків.		ні	
8) на пішохідних переходах з тротуарів і пішохідних доріжок наявний пологий з'їзд з ухилом не більше 8 % з тротуарів до пішохідних переходів (в рівень з дорогою), пониження бортового каменю;	+	ні	
9) облаштована попереджувальна тактильна смуга на всю ширину пішохідних переходів, на якій відсутні перепони, антипаркувальні елементи, клумби.	+	ні	
<b>2. Відкриті сходи та пандуси</b>			

1) відкриті сходи на пішохідних шляхах дублюються пандусами;	+	ні	
2) ухил пандуса становить не більше ніж 8 відсотків (на 1 м довжини не більше 8 см підйому), ширина пандуса становить не менше ніж 1,2 м в провітрі, уздовж обох боків усіх сходів і пандусів встановлено огорожу з поручнями, поручні пандусів розташовані на висоті 0,7 і 0,9 м, завершальні частини поручнів продовжені по горизонталі на 0,3 м (як вгору, так і вниз);	+	ні	
3) всі відкриті сходи на пішохідних шляхах в межах одного маршруту повинні бути однаковими за формою, за шириною сходинки і висотою підйому сходинок;		ні	
4) поодинокі сходинки відкритих сходів замінені пандусами;	+	ні	
5) всі сходи в межах одного маршруту однакові за формою, за шириною сходинки і висотою підйому сходинок, а також мають контрастне маркування кольором першої У останньої сходинки (ширина маркування горизонтальної площини ребра - не менше 0,1 м, вертикальної - не менше 0,05 м);	+	ні	
6) перед перешкодами, паралельно сходам, перед та після сходового маршруту розташована попереджувальна тактильна смуга.	+	ні	
<b>3. Майданчики для відпочинку:</b>			
1) майданчики для відпочинку розміщені не рідше ніж через кожних 100 м пішохідної доріжки;	+	ні	
2) довжина майданчика не менше ніж 1,2 м, розрахована на розміщення, як мінімум, однієї лави, двох урни, а також місця для крісла колісного (вільний простір шириною не менше ніж 0,9 м та глибиною не менше ніж 1,2 м поруч із лавою);	+	так	

3) відстань від зовнішнього краю сидіння лави та розташування урни до пішохідного шляху складає не менше ніж 0,6 м;		так	
4) на майданчиках відпочинку встановлюють лави, з яких не менше ніж 50% з можливістю спертися спиною, й урни, пофарбовані в яскраві, контрастні кольори;	+	так	
5) місця розташування скульптур, фонтанів та інші архітектурних елементів не заважають пересуванню маломобільних груп населення вздовж основних напрямків руху, підходи до місць розташування архітектурних елементів повинні бути позначені тактильними елементами доступності, добре освітлені;	+	так	
6) проїзд до розташування скульптур, фонтанів та інші архітектурних елементів розташування таких об'єктів має відповідати можливостям маневрування кріслом колісним (наявний вільний простір 1,5 x 1,5 м);	+	ні	
6) наявні стенди, табло, доступні для осіб з порушення зору чи слуху з інформацією про розташування основних об'єктів, в тому числі громадських вбиралень;		ні	
7) громадські вбиральні облаштовані з універсальною кабіною для маломобільних груп населення та пеленальним столиком;	+	ні	
8) на території парків і скверів житлових районів розміщено комплексні інклюзивні ігрові та спортивно-ігрові майданчики загального користування;	+	так	
9) місця виходу собак позначені та обладнані спеціальними урнами.		ні	
<b>4. Велосипедні доріжки (за наявності)</b>			
1) велосипедна доріжка конструктивно відокремлена від пішохідних шляхів;		ні	

2) ширина велосипедних смуг та доріжок - від 1,5 м;		ні	
3) покриття доріжки рівне без вибоїн, доріжка вільна від перешкод, тимчасових споруд;		ні	
4) обладнані місця для паркування велосипедів.		ні	

**Висновок:** Об'єкт є частково безбар'єрним. Забезпечено відповідність критичним критеріям безбар'єрності.

Управитель об'єкта: Комунальне підприємство по утриманню зелених насаджень  
Дарницького району м. Києва

Відповідальна особа: Павло Кирикилиця



Підпис

Примітки:

\*Зазначається:

Об'єкт є безбар'єрним	Об'єкт є частково безбар'єрним	Об'єкт є бар'єрним
Забезпечено відповідність всім критеріям безбар'єрності	Забезпечено відповідність критичним критеріям безбар'єрності	Не забезпечено відповідності критеріям безбар'єрності



**Рекомендації**  
**щодо проведення управителями об'єкті обстеження та оцінки**  
**ступеня безбар'єрності об'єктів благоустрою для маломобільних груп**  
**населення**

**Загальна інформація про об'єкт**

1.	Назва об'єкту	Сквер на вулиці Княжий Затон, 4
2.	Тип об'єкту благоустрою	сквер
3.	Код Класифікатору будівель і споруд	
4.	Адреса розташування об'єкта	
	тип населеного пункту (місто/селище/село)	місто
	назва населеного пункту	Київ
	тип вулиці (вулиця, бульвар, проспект, провулок, площа)	вулиця
	назва вулиці	Княжий Затон, 4
5.	Площа, м. кв	1300,00
6.	Послання на фото – та відеоматеріали	
7.	Дата проведення обстеження	22.08.2024

**Чек-лист**

Критерії безбар'єрності для маломобільних груп населення	Критичність	Відповідність критеріям (так, ні, не застосовується)	Коментарі
<b>1. Пішохідні доріжки:</b>			
1) ширина пішохідних шляхів руху із зустрічними рухом не менше 1,8 м;	+	так	
2) пішохідні шляхи руху, що перетинаються, поєднуються на одному спільному рівні, відсутні перепони, антипаркувальні елементи, клумби,	+	ні	

бордюри;			
3) покриття пішохідних доріжок рівне, без вибоїн на всьому шляху руху, природне ґрунтове покриття - утрамбоване для зручного пересування осіб з інвалідністю у візках;		ні	
4) межі доріжки чітко позначені рельєфною, контрастною смугою для безпечного пересування нею осіб з інвалідністю з порушення зору;		ні	
5) вздовж пішохідної доріжки наявні зовнішні стандартні тактильні направляючі, а саме: бордюрний камінь, газон, пішохідна доріжка, яка має з одного чи двох боків різне за фактурою покриття зі стандартних матеріалів, комбіноване покриття, коли на пішохідних шляхах покладені різні типи тротуарної плитки, бруківки, асфальту, що відрізняються тактильно і за кольором;	+	ні	
6) за відсутності стандартних тактильних направляючих, вздовж пішохідної доріжки облаштована направляюча тактильна смуга, що позначає маршрут між об'єктами, має початок та кінець; позначає маршрут між об'єктами, має початок та кінець;	+	ні	
7) водостоки на тротуарах закриті решіткою з чарунками не більше 1,5 см в одному з напрямків.		ні	
8) на пішохідних переходах з тротуарів і пішохідних доріжок наявний пологий з'їзд з ухилом не більше 8 % з тротуарів до пішохідних переходів (в рівень з дорогою), пониження бортового каменю;	+	ні	
9) облаштована попереджувальна тактильна смуга на всю ширину пішохідних переходів, на якій відсутні перепони, антипаркувальні елементи, клумби.	+	ні	
<b>2. Відкриті сходи та пандуси</b>			

1) відкриті сходи на пішохідних шляхах дублюються пандусами;	+	ні	
2) ухил пандуса становить не більше ніж 8 відсотків (на 1 м довжини не більше 8 см підйому), ширина пандуса становить не менше ніж 1,2 м в проясненні, уздовж обох боків усіх сходів і пандусів встановлено огорожу з поручнями, поручні пандусів розташовані на висоті 0,7 і 0,9 м, завершальні частини поручнів продовжені по горизонталі на 0,3 м (як вгору, так і вниз);	+	ні	
3) всі відкриті сходи на пішохідних шляхах в межах одного маршруту повинні бути однаковими за формою, за шириною сходинки і висотою підйому сходинок;		ні	
4) поодинокі сходинки відкритих сходів замінені пандусами;	+	ні	
5) всі сходи в межах одного маршруту однакові за формою, за шириною сходинки і висотою підйому сходинок, а також мають контрастне маркування кольором першої У останньої сходинки (ширина маркування горизонтальної площини ребра - не менше 0,1 м, вертикальної - не менше 0,05 м);	+	ні	
6) перед перешкодами, паралельно сходам, перед та після сходового маршруту розташована попереджувальна тактильна смуга.	+	ні	
<b>3. Майданчики для відпочинку:</b>			
1) майданчики для відпочинку розміщені не рідше ніж через кожних 100 м пішохідної доріжки;	+	так	
2) довжина майданчика не менше ніж 1,2 м, розрахована на розміщення, як мінімум, однієї лави, двох урни, а також місця для крісла колісного (вільний простір шириною не менше ніж 0,9 м та глибиною не менше ніж 1,2 м поруч із лавою);	+	так	

3) відстань від зовнішнього краю сидіння лави та розташування урни до пішохідного шляху складає не менше ніж 0,6 м;		так	
4) на майданчиках відпочинку встановлюють лави, з яких не менше ніж 50% з можливістю спертися спиною, й урни, пофарбовані в яскраві, контрастні кольори;	+	так	
5) місця розташування скульптур, фонтанів та інші архітектурних елементів не заважають пересуванню маломобільних груп населення вздовж основних напрямків руху, підходи до місць розташування архітектурних елементів повинні бути позначені тактильними елементами доступності, добре освітлені;	+	ні	
6) проїзд до розташування скульптур, фонтанів та інші архітектурних елементів розташування таких об'єктів має відповідати можливостям маневрування кріслом колісним (наявний вільний простір 1,5 x 1,5 м);	+	ні	
6) наявні стенди, табло, доступні для осіб з порушення зору чи слуху з інформацією про розташування основних об'єктів, в тому числі громадських вбиралень;		ні	
7) громадські вбиральні облаштовані з універсальною кабіною для маломобільних груп населення та пеленальним столиком;	+	ні	
8) на території парків і скверів житлових районів розміщено комплексні інклюзивні ігрові та спортивно-ігрові майданчики загального користування;	+	так	
9) місця виходу собак позначені та обладнані спеціальними урнами.		ні	
<b>4. Велосипедні доріжки (за наявності)</b>			
1) велосипедна доріжка конструктивно відокремлена від пішохідних шляхів;		ні	

2) ширина велосипедних смуг та доріжок - від 1,5 м;		ні	
3) покриття доріжки рівне без вибоїн, доріжка вільна від перешкод, тимчасових споруд;		ні	
4) обладнані місця для паркування велосипедів.		ні	

**Висновок:** Об'єкт є частково безбар'єрним. Забезпечено відповідність критичним критеріям безбар'єрності.

Управитель об'єкта: Комунальне підприємство по утриманню зелених насаджень  
Дарницького району м. Києва

Відповідальна особа: Павло Кирикилиця



підпис

Примітки:

\*Зазначається:

Об'єкт є безбар'єрним	Об'єкт є частково безбар'єрним	Об'єкт є бар'єрним
Забезпечено відповідність всім критеріям безбар'єрності	Забезпечено відповідність критичним критеріям безбар'єрності	Не забезпечено відповідності критеріям безбар'єрності



**Рекомендації**  
**щодо проведення управителями об'єкті обстеження та оцінки**  
**ступеня безбар'єрності об'єктів благоустрою для маломобільних груп**  
**населення**

**Загальна інформація про об'єкт**

1.	Назва об'єкту	Сквер на вулиці Княжий Затон, 12-Б
2.	Тип об'єкту благоустрою	сквер
3.	Код Класифікатору будівель і споруд	
4.	Адреса розташування об'єкта	
	тип населеного пункту (місто/селище/село)	місто
	назва населеного пункту	Київ
	тип вулиці (вулиця, бульвар, проспект, провулок, площа)	вулиця
	назва вулиці	Княжий Затон, 12-Б
5.	Площа, м. кв	1538,00
6.	Послання на фото – та відеоматеріали	
7.	Дата проведення обстеження	22.08.2024

**Чек-лист**

Критерії безбар'єрності для маломобільних груп населення	Критичність	Відповідність критеріям (так, ні, не застосовується)	Коментарі
<b>1. Пішохідні доріжки:</b>			
1) ширина пішохідних шляхів руху із зустрічними рухом не менше 1,8 м;	+	так	
2) пішохідні шляхи руху, що перетинаються, поєднуються на одному спільному рівні, відсутні перепони, антипаркувальні елементи, клумби,	+	ні	

бордюри;			
3) покриття пішохідних доріжок рівне, без вибоїн на всьому шляху руху, природне ґрунтове покриття - утрамбоване для зручного пересування осіб з інвалідністю у візках;		ні	
4) межі доріжки чітко позначені рельєфною, контрастною смугою для безпечного пересування нею осіб з інвалідністю з порушення зору;		ні	
5) вздовж пішохідної доріжки наявні зовнішні стандартні тактильні направляючі, а саме: бордюрний камінь, газон, пішохідна доріжка, яка має з одного чи двох боків різне за фактурою покриття зі стандартних матеріалів, комбіноване покриття, коли на пішохідних шляхах покладені різні типи тротуарної плитки, бруківки, асфальту, що відрізняються тактильно і за кольором;	+	ні	
6) за відсутності стандартних тактильних направляючих, вздовж пішохідної доріжки облаштована направляюча тактильна смуга, що позначає маршрут між об'єктами, має початок та кінець; позначає маршрут між об'єктами, має початок та кінець;	+	ні	
7) водостоки на тротуарах закриті решіткою з чарунками не більше 1,5 см в одному з напрямків.		ні	
8) на пішохідних переходах з тротуарів і пішохідних доріжок наявний пологий з'їзд з ухилом не більше 8 % з тротуарів до пішохідних переходів (в рівень з дорогою), пониження бортового каменю;	+	ні	
9) облаштована попереджувальна тактильна смуга на всю ширину пішохідних переходів, на якій відсутні перепони, антипаркувальні елементи, клумби.	+	ні	
<b>2. Відкриті сходи та пандуси</b>			

1) відкриті сходи на пішохідних шляхах дублюються пандусами;	+	ні	
2) ухил пандуса становить не більше ніж 8 відсотків (на 1 м довжини не більше 8 см підйому), ширина пандуса становить не менше ніж 1,2 м в провітрі, уздовж обох боків усіх сходів і пандусів встановлено огорожу з поручнями, поручні пандусів розташовані на висоті 0,7 і 0,9 м, завершальні частини поручнів продовжені по горизонталі на 0,3 м (як вгорі, так і внизу);	+	ні	
3) всі відкриті сходи на пішохідних шляхах в межах одного маршруту повинні бути однаковими за формою, за шириною сходинки і висотою підйому сходинок;		ні	
4) поодинокі сходинки відкритих сходів замінені пандусами;	+	ні	
5) всі сходи в межах одного маршруту однакові за формою, за шириною сходинки і висотою підйому сходинок, а також мають контрастне маркування кольором першої У останньої сходинки (ширина маркування горизонтальної площини ребра - не менше 0,1 м, вертикальної - не менше 0,05 м);	+	ні	
6) перед перешкодами, паралельно сходам, перед та після сходового маршруту розташована попереджувальна тактильна смуга.	+	ні	
<b>3. Майданчики для відпочинку:</b>			
1) майданчики для відпочинку розміщені не рідше ніж через кожних 100 м пішохідної доріжки;	+	так	
2) довжина майданчика не менше ніж 1,2 м, розрахована на розміщення, як мінімум, однієї лави, двох урни, а також місця для крісла колісного (вільний простір шириною не менше ніж 0,9 м та глибиною не менше ніж 1,2 м поруч із лавою);	+	так	

3) відстань від зовнішнього краю сидіння лави та розташування урни до пішохідного шляху складає не менше ніж 0,6 м;		так	
4) на майданчиках відпочинку встановлюють лави, з яких не менше ніж 50% з можливістю спертися спиною, й урни, пофарбовані в яскраві, контрастні кольори;	+	так	
5) місця розташування скульптур, фонтанів та інші архітектурних елементів не заважають пересуванню маломобільних груп населення вздовж основних напрямків руху, підходи до місць розташування архітектурних елементів повинні бути позначені тактильними елементами доступності, добре освітлені;	+	ні	
6) проїзд до розташування скульптур, фонтанів та інші архітектурних елементів розташування таких об'єктів має відповідати можливостям маневрування кріслом колісним (наявний вільний простір 1,5 x 1,5 м);	+	ні	
6) наявні стенди, табло, доступні для осіб з порушення зору чи слуху з інформацією про розташування основних об'єктів, в тому числі громадських вбиралень;		ні	
7) громадські вбиральні облаштовані з універсальною кабіною для маломобільних груп населення та пеленальним столиком;	+	ні	
8) на території парків і скверів житлових районів розміщено комплексні інклюзивні ігрові та спортивно-ігрові майданчики загального користування;	+	так	
9) місця вигулу собак позначені та обладнані спеціальними урнами.		ні	
<b>4. Велосипедні доріжки (за наявності)</b>			
1) велосипедна доріжка конструктивно відокремлена від пішохідних шляхів;		ні	

2) ширина велосипедних смуг та доріжок - від 1,5 м;		ні	
3) покриття доріжки рівне без вибоїн, доріжка вільна від перешкод, тимчасових споруд;		ні	
4) обладнані місця для паркування велосипедів.		ні	

**Висновок:** Об'єкт є частково безбар'єрним. Забезпечено відповідність критичним критеріям безбар'єрності.

Управитель об'єкта: Комунальне підприємство по утриманню зелених насаджень  
Дарницького району м. Києва

Відповідальна особа: Павло Кирикилиця



\_\_\_\_\_

підпис

Примітки:

\*Зазначається:

Об'єкт є безбар'єрним	Об'єкт є частково безбар'єрним	Об'єкт є бар'єрним
Забезпечено відповідність всім критеріям безбар'єрності	Забезпечено відповідність критичним критеріям безбар'єрності	Не забезпечено відповідності критеріям безбар'єрності



**Рекомендації**  
**щодо проведення управителями об'єкті обстеження та оцінки**  
**ступеня безбар'єрності об'єктів благоустрою для маломобільних груп**  
**населення**

**Загальна інформація про об'єкт**

1.	Назва об'єкту	Сквер на вулиці Алімпія Галика
2.	Тип об'єкту благоустрою	сквер
3.	Код Класифікатору будівель і споруд	
4.	Адреса розташування об'єкта	
	тип населеного пункту (місто/селище/село)	місто
	назва населеного пункту	Київ
	тип вулиці (вулиця, бульвар, проспект, провулок, площа)	вулиця
	назва вулиці	Алімпія Галика
5.	Площа, м. кв	1000,00
6.	Послання на фото – та відеоматеріали	
7.	Дата проведення обстеження	23.08.2024

**Чек-лист**

Критерії безбар'єрності для маломобільних груп населення	Критичність	Відповідність критеріям (так, ні, не застосовується)	Коментарі
<b>1. Пішохідні доріжки:</b>			
1) ширина пішохідних шляхів руху із зустрічними рухом не менше 1,8 м;	+	так	
2) пішохідні шляхи руху, що перетинаються, поєднуються на одному спільному рівні, відсутні перепони, антипаркувальні елементи, клумби,	+	ні	

бордюри;			
3) покриття пішохідних доріжок рівне, без вибоїн на всьому шляху руху, природне ґрунтове покриття - утрамбоване для зручного пересування осіб з інвалідністю у візках;		частково	
4) межі доріжки чітко позначені рельєфною, контрастною смугою для безпечного пересування нею осіб з інвалідністю з порушення зору;		ні	
5) вздовж пішохідної доріжки наявні зовнішні стандартні тактильні направляючі, а саме: бордюрний камінь, газон, пішохідна доріжка, яка має з одного чи двох боків різне за фактурою покриття зі стандартних матеріалів, комбіноване покриття, коли на пішохідних шляхах покладені різні типи тротуарної плитки, бруківки, асфальту, що відрізняються тактильно і за кольором;	+	ні	
6) за відсутності стандартних тактильних направляючих, вздовж пішохідної доріжки облаштована направляюча тактильна смуга, що позначає маршрут між об'єктами, має початок та кінець; позначає маршрут між об'єктами, має початок та кінець;	+	ні	
7) водостоки на тротуарах закриті решіткою з чарунками не більше 1,5 см в одному з напрямків.		ні	
8) на пішохідних переходах з тротуарів і пішохідних доріжок наявний пологий з'їзд з ухилом не більше 8 % з тротуарів до пішохідних переходів (в рівень з дорогою), пониження бортового каменю;	+	ні	
9) облаштована попереджувальна тактильна смуга на всю ширину пішохідних переходів, на якій відсутні перепони, антипаркувальні елементи, клумби.	+	ні	
<b>2. Відкриті сходи та пандуси</b>			

1) відкриті сходи на пішохідних шляхах дублюються пандусами;	+	ні	
2) ухил пандуса становить не більше ніж 8 відсотків (на 1 м довжини не більше 8 см підйому), ширина пандуса становить не менше ніж 1,2 м в просвіті, уздовж обох боків усіх сходів і пандусів встановлено огорожу з поручнями, поручні пандусів розташовані на висоті 0,7 і 0,9 м, завершальні частини поручнів продовжені по горизонталі на 0,3 м (як вгорі, так і внизу);	+	ні	
3) всі відкриті сходи на пішохідних шляхах в межах одного маршруту повинні бути однаковими за формою, за шириною сходинки і висотою підйому сходинок;		ні	
4) поодинокі сходинки відкритих сходів замінені пандусами;	+	ні	
5) всі сходи в межах одного маршруту однакові за формою, за шириною сходинки і висотою підйому сходинок, а також мають контрастне маркування кольором першої У останньої сходинки (ширина маркування горизонтальної площини ребра - не менше 0,1 м, вертикальної - не менше 0,05 м);	+	ні	
6) перед перешкодами, паралельно сходам, перед та після сходового маршруту розташована попереджувальна тактильна смуга.	+	ні	
<b>3. Майданчики для відпочинку:</b>			
1) майданчики для відпочинку розміщені не рідше ніж через кожних 100 м пішохідної доріжки;	+	так	
2) довжина майданчика не менше ніж 1,2 м, розрахована на розміщення, як мінімум, однієї лави, двох урни, а також місця для крісла колісного (вільний простір шириною не менше ніж 0,9 м та глибиною не менше ніж 1,2 м поруч із лавою);	+	так	

3) відстань від зовнішнього краю сидіння лави та розташування урни до пішохідного шляху складає не менше ніж 0,6 м;		так	
4) на майданчиках відпочинку встановлюють лави, з яких не менше ніж 50% з можливістю спертися спиною, й урни, пофарбовані в яскраві, контрастні кольори;	+	так	
5) місця розташування скульптур, фонтанів та інші архітектурних елементів не заважають пересуванню маломобільних груп населення вздовж основних напрямків руху, підходи до місць розташування архітектурних елементів повинні бути позначені тактильними елементами доступності, добре освітлені;	+	ні	
6) проїзд до розташування скульптур, фонтанів та інші архітектурних елементів розташування таких об'єктів має відповідати можливостям маневрування кріслом колісним (наявний вільний простір 1,5 x 1,5 м);	+	ні	
6) наявні стенди, табло, доступні для осіб з порушення зору чи слуху з інформацією про розташування основних об'єктів, в тому числі громадських вбиралень;		ні	
7) громадські вбиральні облаштовані з універсальною кабіною для маломобільних груп населення та пеленальним столиком;	+	ні	
8) на території парків і скверів житлових районів розміщено комплексні інклюзивні ігрові та спортивно-ігрові майданчики загального користування;	+	так	
9) місця виходу собак позначені та обладнані спеціальними урнами.		ні	
<b>4. Велосипедні доріжки (за наявності)</b>			
1) велосипедна доріжка конструктивно відокремлена від пішохідних шляхів;		ні	

2) ширина велосипедних смуг та доріжок - від 1,5 м;		ні	
3) покриття доріжки рівне без вибоїн, доріжка вільна від перешкод, тимчасових споруд;		ні	
4) обладнані місця для паркування велосипедів.		ні	

**Висновок:** Об'єкт є частково безбар'єрним. Забезпечено відповідність критичним критеріям безбар'єрності.

Управитель об'єкта: Комунальне підприємство по утриманню зелених насаджень  
Дарницького району м. Києва

Відповідальна особа: Павло Кирикилиця



Підпис

Примітки:

\*Зазначається:

Об'єкт є безбар'єрним	Об'єкт є частково безбар'єрним	Об'єкт є бар'єрним
Забезпечено відповідність всім критеріям безбар'єрності	Забезпечено відповідність критичним критеріям безбар'єрності	Не забезпечено відповідності критеріям безбар'єрності



**Рекомендації**  
**щодо проведення управителями об'єкті обстеження та оцінки**  
**ступеня безбар'єрності об'єктів благоустрою для маломобільних груп**  
**населення**

**Загальна інформація про об'єкт**

1.	Назва об'єкту	Сквер на проспекті Миколи Бажана, 10
2.	Тип об'єкту благоустрою	сквер
3.	Код Класифікатору будівель і споруд	
4.	Адреса розташування об'єкта	
	тип населеного пункту (місто/селище/село)	місто
	назва населеного пункту	Київ
	тип вулиці (вулиця, бульвар, проспект, провулок, площа)	проспект
	назва вулиці	Миколи Бажана, 10
5.	Площа, м. кв	1000,00
6.	Послання на фото – та відеоматеріали	
7.	Дата проведення обстеження	23.08.2024

**Чек-лист**

Критерії безбар'єрності для маломобільних груп населення	Критичність	Відповідність критеріям (так, ні, не застосовується)	Коментарі
<b>1. Пішохідні доріжки:</b>			
1) ширина пішохідних шляхів руху із зустрічними рухом не менше 1,8 м;	+	так	
2) пішохідні шляхи руху, що перетинаються, поєднуються на одному спільному рівні, відсутні перепони, антипаркувальні елементи, клумби,	+	ні	

бордюри;			
3) покриття пішохідних доріжок рівне, без вибоїн на всьому шляху руху, природне ґрунтове покриття - утрамбоване для зручного пересування осіб з інвалідністю у візках;		ні	
4) межі доріжки чітко позначені рельєфною, контрастною смугою для безпечного пересування нею осіб з інвалідністю з порушення зору;		ні	
5) вздовж пішохідної доріжки наявні зовнішні стандартні тактильні направляючі, а саме: бордюрний камінь, газон, пішохідна доріжка, яка має з одного чи двох боків різне за фактурою покриття зі стандартних матеріалів, комбіноване покриття, коли на пішохідних шляхах покладені різні типи тротуарної плитки, бруківки, асфальту, що відрізняються тактильно і за кольором;	+	ні	
б) за відсутності стандартних тактильних направляючих, вздовж пішохідної доріжки облаштована направляюча тактильна смуга, що позначає маршрут між об'єктами, має початок та кінець; позначає маршрут між об'єктами, має початок та кінець;	+	ні	
7) водостоки на тротуарах закриті решіткою з чарунками не більше 1,5 см в одному з напрямків.		ні	
8) на пішохідних переходах з тротуарів і пішохідних доріжок наявний пологий з'їзд з ухилом не більше 8 % з тротуарів до пішохідних переходів (в рівень з дорогою), пониження бортового каменю;	+	ні	
9) облаштована попереджувальна тактильна смуга на всю ширину пішохідних переходів, на якій відсутні перепони, антипаркувальні елементи, клумби.	+	ні	
<b>2. Відкриті сходи та пандуси</b>			

1) відкриті сходи на пішохідних шляхах дублюються пандусами;	+	ні	
2) ухил пандуса становить не більше ніж 8 відсотків (на 1 м довжини не більше 8 см підйому), ширина пандуса становить не менше ніж 1,2 м в просвіті, уздовж обох боків усіх сходів і пандусів встановлено огорожу з поручнями, поручні пандусів розташовані на висоті 0,7 і 0,9 м, завершальні частини поручнів продовжені по горизонталі на 0,3 м (як вгорі, так і внизу);	+	ні	
3) всі відкриті сходи на пішохідних шляхах в межах одного маршу повинні бути однаковими за формою, за шириною сходинки і висотою підйому сходинок;		ні	
4) поодинокі сходинки відкритих сходів замінені пандусами;	+	ні	
5) всі сходи в межах одного маршу однакові за формою, за шириною сходинки і висотою підйому сходинок, а також мають контрастне маркування кольором першої У останньої сходинки (ширина маркування горизонтальної площини ребра - не менше 0,1 м, вертикальної - не менше 0,05 м);	+	ні	
6) перед перешкодами, паралельно сходам, перед та після сходового маршу розташована попереджувальна тактильна смуга.	+	ні	
<b>3. Майданчики для відпочинку:</b>			
1) майданчики для відпочинку розміщені не рідше ніж через кожних 100 м пішохідної доріжки;	+	так	
2) довжина майданчика не менше ніж 1,2 м, розрахована на розміщення, як мінімум, однієї лави, двох урни, а також місця для крісла колісного (вільний простір шириною не менше ніж 0,9 м та глибиною не менше ніж 1,2 м поруч із лавою);	+	так	

3) відстань від зовнішнього краю сидіння лави та розташування урни до пішохідного шляху складає не менше ніж 0,6 м;		так	
4) на майданчиках відпочинку встановлюють лави, з яких не менше ніж 50% з можливістю спертися спиною, й урни, пофарбовані в яскраві, контрастні кольори;	+	ні	
5) місця розташування скульптур, фонтанів та інші архітектурних елементів не заважають пересуванню маломобільних груп населення вздовж основних напрямків руху, підходи до місць розташування архітектурних елементів повинні бути позначені тактильними елементами доступності, добре освітлені;	+	ні	
6) проїзд до розташування скульптур, фонтанів та інші архітектурних елементів розташування таких об'єктів має відповідати можливостям маневрування кріслом колісним (наявний вільний простір 1,5 x 1,5 м);	+	ні	
6) наявні стенди, табло, доступні для осіб з порушення зору чи слуху з інформацією про розташування основних об'єктів, в тому числі громадських вбиралень;		ні	
7) громадські вбиральні облаштовані з універсальною кабіною для маломобільних груп населення та пеленальним столиком;	+	ні	
8) на території парків і скверів житлових районів розміщено комплексні інклюзивні ігрові та спортивно-ігрові майданчики загального користування;	+	так	
9) місця вигулу собак позначені та обладнані спеціальними урнами.		ні	
<b>4. Велосипедні доріжки (за наявності)</b>			
1) велосипедна доріжка конструктивно відокремлена від пішохідних шляхів;		ні	

2) ширина велосипедних смуг та доріжок - від 1,5 м;		ні	
3) покриття доріжки рівне без вибоїн, доріжка вільна від перешкод, тимчасових споруд;		ні	
4) обладнані місця для паркування велосипедів.		ні	

**Висновок:** Об'єкт є частково безбар'єрним. Забезпечено відповідність критичним критеріям безбар'єрності.

Управитель об'єкта:

Комунальне підприємство по утриманню зелених насаджень  
Дарницького району м. Києва

Відповідальна особа

Павло Кирикилиця



Підпис

Примітки:

\*Зазначається:

Об'єкт є безбар'єрним	Об'єкт є частково безбар'єрним	Об'єкт є бар'єрним
Забезпечено відповідність всім критеріям безбар'єрності	Забезпечено відповідність критичним критеріям безбар'єрності	Не забезпечено відповідності критеріям безбар'єрності



**Рекомендації**  
**щодо проведення управителями об'єкті обстеження та оцінки**  
**ступеня безбар'єрності об'єктів благоустрою для маломобільних груп**  
**населення**

**Загальна інформація про об'єкт**

1.	Назва об'єкту	Сквер на вулиці Бориспільська, 30-А
2.	Тип об'єкту благоустрою	сквер
3.	Код Класифікатору будівель і споруд	
4.	Адреса розташування об'єкта	
	тип населеного пункту (місто/селище/село)	місто
	назва населеного пункту	Київ
	тип вулиці (вулиця, бульвар, проспект, провулок, площа)	вулиця
	назва вулиці	Бориспільська, 30-А
5.	Площа, м. кв	12700,00
6.	Послання на фото – та відеоматеріали	
7.	Дата проведення обстеження	26.08.2024

**Чек-лист**

Критерії безбар'єрності для маломобільних груп населення	Критичність	Відповідність критеріям (так, ні, не застосовується)	Коментарі
<b>1. Пішохідні доріжки:</b>			
1) ширина пішохідних шляхів руху із зустрічними рухом не менше 1,8 м;	+	так	
2) пішохідні шляхи руху, що перетинаються, поєднуються на одному спільному рівні, відсутні перепони, антипаркувальні елементи, клумби,	+	ні	

бордюри;			
3) покриття пішохідних доріжок рівне, без вибоїн на всьому шляху руху, природне ґрунтове покриття - утрамбоване для зручного пересування осіб з інвалідністю у візках;		ні	
4) межі доріжки чітко позначені рельєфною, контрастною смугою для безпечного пересування нею осіб з інвалідністю з порушення зору;		ні	
5) вздовж пішохідної доріжки наявні зовнішні стандартні тактильні направляючі, а саме: бордюрний камінь, газон, пішохідна доріжка, яка має з одного чи двох боків різне за фактурою покриття зі стандартних матеріалів, комбіноване покриття, коли на пішохідних шляхах покладені різні типи тротуарної плитки, бруківки, асфальту, що відрізняються тактильно і за кольором;	+	ні	
6) за відсутності стандартних тактильних направляючих, вздовж пішохідної доріжки облаштована направляюча тактильна смуга, що позначає маршрут між об'єктами, має початок та кінець; позначає маршрут між об'єктами, має початок та кінець;	+	ні	
7) водостоки на тротуарах закриті решіткою з чарунками не більше 1,5 см в одному з напрямків.		ні	
8) на пішохідних переходах з тротуарів і пішохідних доріжок наявний пологий з'їзд з ухилом не більше 8 % з тротуарів до пішохідних переходів (в рівень з дорогою), пониження бортового каменю;	+	ні	
9) облаштована попереджувальна тактильна смуга на всю ширину пішохідних переходів, на якій відсутні перепони, антипаркувальні елементи, клумби.	+	ні	
<b>2.Відкриті сходи та пандуси</b>			

1) відкриті сходи на пішохідних шляхах дублюються пандусами;	+	ні	
2) ухил пандуса становить не більше ніж 8 відсотків (на 1 м довжини не більше 8 см підйому), ширина пандуса становить не менше ніж 1,2 м в провітрі, уздовж обох боків усіх сходів і пандусів встановлено огорожу з поручнями, поручні пандусів розташовані на висоті 0,7 і 0,9 м, завершальні частини поручнів продовжені по горизонталі на 0,3 м (як вгорі, так і внизу);	+	ні	
3) всі відкриті сходи на пішохідних шляхах в межах одного маршу повинні бути однаковими за формою, за шириною сходинки і висотою підйому сходинок;		ні	
4) поодинокі сходинки відкритих сходів замінені пандусами;	+	ні	
5) всі сходи в межах одного маршу однакові за формою, за шириною сходинки і висотою підйому сходинок, а також мають контрастне маркування кольором першої У останньої сходинки (ширина маркування горизонтальної площини ребра - не менше 0,1 м, вертикальної - не менше 0,05 м);	+	ні	
6) перед перешкодами, паралельно сходам, перед та після сходового маршу розташована попереджувальна тактильна смуга.	+	ні	
<b>3. Майданчики для відпочинку:</b>			
1) майданчики для відпочинку розміщені не рідше ніж через кожних 100 м пішохідної доріжки;	+	так	
2) довжина майданчика не менше ніж 1,2 м, розрахована на розміщення, як мінімум, однієї лави, двох урни, а також місця для крісла колісного (вільний простір шириною не менше ніж 0,9 м та глибиною не менше ніж 1,2 м поруч із лавою);	+	так	

3) відстань від зовнішнього краю сидіння лави та розташування урни до пішохідного шляху складає не менше ніж 0,6 м;		так	
4) на майданчиках відпочинку встановлюють лави, з яких не менше ніж 50% з можливістю спертися спиною, й урни, пофарбовані в яскраві, контрастні кольори;	+	так	
5) місця розташування скульптур, фонтанів та інші архітектурних елементів не заважають пересуванню маломобільних груп населення вздовж основних напрямків руху, підходи до місць розташування архітектурних елементів повинні бути позначені тактильними елементами доступності, добре освітлені;	+	ні	
6) проїзд до розташування скульптур, фонтанів та інші архітектурних елементів розташування таких об'єктів має відповідати можливостям маневрування кріслом колісним (наявний вільний простір 1,5 x 1,5 м);	+	ні	
6) наявні стенди, табло, доступні для осіб з порушення зору чи слуху з інформацією про розташування основних об'єктів, в тому числі громадських вбиралень;		ні	
7) громадські вбиральні облаштовані з універсальною кабіною для маломобільних груп населення та пеленальним столиком;	+	ні	
8) на території парків і скверів житлових районів розміщено комплексні інклюзивні ігрові та спортивно-ігрові майданчики загального користування;	+	так	
9) місця вигулу собак позначені та обладнані спеціальними урнами.		ні	
<b>4. Велосипедні доріжки (за наявності)</b>			
1) велосипедна доріжка конструктивно відокремлена від пішохідних шляхів;		ні	

2) ширина велосипедних смуг та доріжок - від 1,5 м;		так	
3) покриття доріжки рівне без вибоїн, доріжка вільна від перешкод, тимчасових споруд;		так	
4) обладнані місця для паркування велосипедів.		так	

**Висновок:** Об'єкт є частково безбар'єрним. Забезпечено відповідність критичним критеріям безбар'єрності.

Управитель об'єкта: Комунальне підприємство по утриманню зелених насаджень  
Дарницького району м. Києва

Відповідальна особа: Павло Кирикилиця



підпис

Примітки:

\*Зазначається:

Об'єкт є безбар'єрним	Об'єкт є частково безбар'єрним	Об'єкт є бар'єрним
Забезпечено відповідність всім критеріям безбар'єрності	Забезпечено відповідність критичним критеріям безбар'єрності	Не забезпечено відповідності критеріям безбар'єрності



**Рекомендації**  
**щодо проведення управителями об'єкті обстеження та оцінки**  
**ступеня безбар'єрності об'єктів благоустрою для маломобільних груп**  
**населення**

**Загальна інформація про об'єкт**

1.	Назва об'єкту	Сквер на вулиці Бориспільській, 30,34,38
2.	Тип об'єкту благоустрою	сквер
3.	Код Класифікатору будівель і споруд	
4.	Адреса розташування об'єкта	
	тип населеного пункту (місто/селище/село)	місто
	назва населеного пункту	Київ
	тип вулиці (вулиця, бульвар, проспект, провулок, площа)	вулиця
	назва вулиці	Бориспільська, 30,34,38
5.	Площа, м. кв	8000,00
6.	Послання на фото – та відеоматеріали	
7.	Дата проведення обстеження	26.08.2024

**Чек-лист**

Критерії безбар'єрності для маломобільних груп населення	Критичність	Відповідність критеріям (так, ні, не застосовується)	Коментарі
<b>1. Пішохідні доріжки:</b>			
1) ширина пішохідних шляхів руху із зустрічними рухом не менше 1,8 м;	+	так	
2) пішохідні шляхи руху, що перетинаються, поєднуються на одному спільному рівні, відсутні перепони, антипаркувальні елементи, клумби,	+	ні	

бордюри;			
3) покриття пішохідних доріжок рівне, без вибоїн на всьому шляху руху, природне ґрунтове покриття - утрамбоване для зручного пересування осіб з інвалідністю у візках;		ні	
4) межі доріжки чітко позначені рельєфною, контрастною смугою для безпечного пересування нею осіб з інвалідністю з порушення зору;		ні	
5) вздовж пішохідної доріжки наявні зовнішні стандартні тактильні направляючі, а саме: бордюрний камінь, газон, пішохідна доріжка, яка має з одного чи двох боків різне за фактурою покриття зі стандартних матеріалів, комбіноване покриття, коли на пішохідних шляхах покладені різні типи тротуарної плитки, бруківки, асфальту, що відрізняються тактильно і за кольором;	+	ні	
6) за відсутності стандартних тактильних направляючих, вздовж пішохідної доріжки облаштована направляюча тактильна смуга, що позначає маршрут між об'єктами, має початок та кінець; позначає маршрут між об'єктами, має початок та кінець;	+	ні	
7) водостоки на тротуарах закриті решіткою з чарунками не більше 1,5 см в одному з напрямків.		ні	
8) на пішохідних переходах з тротуарів і пішохідних доріжок наявний пологий з'їзд з ухилом не більше 8 % з тротуарів до пішохідних переходів (в рівень з дорогою), пониження бортового каменю;	+	ні	
9) облаштована попереджувальна тактильна смуга на всю ширину пішохідних переходів, на якій відсутні перепони, антипаркувальні елементи, клумби.	+	ні	
<b>2. Відкриті сходи та пандуси</b>			

1) відкриті сходи на пішохідних шляхах дублюються пандусами;	+	ні	
2) ухил пандуса становить не більше ніж 8 відсотків (на 1 м довжини не більше 8 см підйому), ширина пандуса становить не менше ніж 1,2 м в просвіті, уздовж обох боків усіх сходів і пандусів встановлено огорожу з поручнями, поручні пандусів розташовані на висоті 0,7 і 0,9 м, завершальні частини поручнів продовжені по горизонталі на 0,3 м (як вгорі, так і внизу);	+	ні	
3) всі відкриті сходи на пішохідних шляхах в межах одного маршруту повинні бути однаковими за формою, за шириною сходинки і висотою підйому сходинок;		ні	
4) поодинокі сходинки відкритих сходів замінені пандусами;	+	ні	
5) всі сходи в межах одного маршруту однакові за формою, за шириною сходинки і висотою підйому сходинок, а також мають контрастне маркування кольором першої У останньої сходинки (ширина маркування горизонтальної площини ребра - не менше 0,1 м, вертикальної - не менше 0,05 м);	+	ні	
6) перед перешкодами, паралельно сходам, перед та після сходового маршруту розташована попереджувальна тактильна смуга.	+	ні	
<b>3. Майданчики для відпочинку:</b>			
1) майданчики для відпочинку розміщені не рідше ніж через кожних 100 м пішохідної доріжки;	+	так	
2) довжина майданчика не менше ніж 1,2 м, розрахована на розміщення, як мінімум, однієї лави, двох урни, а також місця для крісла колісного (вільний простір шириною не менше ніж 0,9 м та глибиною не менше ніж 1,2 м поруч із лавою);	+	так	

3) відстань від зовнішнього краю сидіння лави та розташування урни до пішохідного шляху складає не менше ніж 0,6 м;		так	
4) на майданчиках відпочинку встановлюють лави, з яких не менше ніж 50% з можливістю спертися спиною, й урни, пофарбовані в яскраві, контрастні кольори;	+	так	
5) місця розташування скульптур, фонтанів та інші архітектурних елементів не заважають пересуванню маломобільних груп населення вздовж основних напрямків руху, підходи до місць розташування архітектурних елементів повинні бути позначені тактильними елементами доступності, добре освітлені;	+	ні	
6) проїзд до розташування скульптур, фонтанів та інші архітектурних елементів розташування таких об'єктів має відповідати можливостям маневрування кріслом колісним (наявний вільний простір 1,5 x 1,5 м);	+	ні	
6) наявні стенди, табло, доступні для осіб з порушення зору чи слуху з інформацією про розташування основних об'єктів, в тому числі громадських вбиралень;		ні	
7) громадські вбиральні облаштовані з універсальною кабіною для маломобільних груп населення та пеленальним столиком;	+	ні	
8) на території парків і скверів житлових районів розміщено комплексні інклюзивні ігрові та спортивно-ігрові майданчики загального користування;	+	ні	
9) місця виходу собак позначені та обладнані спеціальними урнами.		ні	
<b>4. Велосипедні доріжки (за наявності)</b>			
1) велосипедна доріжка конструктивно відокремлена від пішохідних шляхів;		ні	

2) ширина велосипедних смуг та доріжок - від 1,5 м;		ні	
3) покриття доріжки рівне без вибоїн, доріжка вільна від перешкод, тимчасових споруд;		ні	
4) обладнані місця для паркування велосипедів.		ні	

**Висновок:** Об'єкт є частково безбар'єрним. Забезпечено відповідність критичним критеріям безбар'єрності.

Управитель об'єкта:

Комунальне підприємство по утриманню зелених насаджень

Дарницького району м. Києва

Відповідальна особа

Павло Кирикилиця



підпис

Примітки:

\*Зазначається:

Об'єкт є безбар'єрним	Об'єкт є частково безбар'єрним	Об'єкт є бар'єрним
Забезпечено відповідність всім критеріям безбар'єрності	Забезпечено відповідність критичним критеріям безбар'єрності	Не забезпечено відповідності критеріям безбар'єрності

\_\_\_\_\_

11111

11

11

**Рекомендації  
щодо проведення управителями об'єкті обстеження та оцінки  
ступеня безбар'єрності об'єктів благоустрою для маломобільних груп  
населення**

**Загальна інформація про об'єкт**

1.	Назва об'єкту	Сквер на вулиці Новодарницькій, 30-32
2.	Тип об'єкту благоустрою	сквер
3.	Код Класифікатору будівель і споруд	
4.	Адреса розташування об'єкта	
	тип населеного пункту (місто/селище/село)	місто
	назва населеного пункту	Київ
	тип вулиці (вулиця, бульвар, проспект, провулок, площа)	вулиця
	назва вулиці	Новодарницька, 30-32
5.	Площа, м. кв	1000,00
6.	Послання на фото – та відеоматеріали	
7.	Дата проведення обстеження	27.08.2024

**Чек-лист**

Критерії безбар'єрності для маломобільних груп населення	Критичність	Відповідність критеріям (так, ні, не застосовується)	Коментарі
<b>1. Пішохідні доріжки:</b>			
1) ширина пішохідних шляхів руху із зустрічними рухом не менше 1,8 м;	+	так	
2) пішохідні шляхи руху, що перетинаються, поєднуються на одному спільному рівні, відсутні перепони, антипаркувальні елементи, клумби,	+	ні	

бордюри;			
3) покриття пішохідних доріжок рівне, без вибоїн на всьому шляху руху, природне ґрунтове покриття - утрамбоване для зручного пересування осіб з інвалідністю у візках;		ні	
4) межі доріжки чітко позначені рельєфною, контрастною смугою для безпечного пересування нею осіб з інвалідністю з порушення зору;		ні	
5) вздовж пішохідної доріжки наявні зовнішні стандартні тактильні направляючі, а саме: бордюрний камінь, газон, пішохідна доріжка, яка має з одного чи двох боків різне за фактурою покриття зі стандартних матеріалів, комбіноване покриття, коли на пішохідних шляхах покладені різні типи тротуарної плитки, бруківки, асфальту, що відрізняються тактильно і за кольором;	+	ні	
6) за відсутності стандартних тактильних направляючих, вздовж пішохідної доріжки облаштована направляюча тактильна смуга, що позначає маршрут між об'єктами, має початок та кінець; позначає маршрут між об'єктами, має початок та кінець;	+	ні	
7) водостоки на тротуарах закриті решіткою з чарунками не більше 1,5 см в одному з напрямків.		ні	
8) на пішохідних переходах з тротуарів і пішохідних доріжок наявний пологий з'їзд з ухилом не більше 8 % з тротуарів до пішохідних переходів (в рівень з дорогою), пониження бортового каменю;	+	ні	
9) облаштована попереджувальна тактильна смуга на всю ширину пішохідних переходів, на якій відсутні перепони, антипаркувальні елементи, клумби.	+	ні	
<b>2. Відкриті сходи та пандуси</b>			

1) відкриті сходи на пішохідних шляхах дублюються пандусами;	+	ні	
2) ухил пандуса становить не більше ніж 8 відсотків (на 1 м довжини не більше 8 см підйому), ширина пандуса становить не менше ніж 1,2 м в проясненні, уздовж обох боків усіх сходів і пандусів встановлено огорожу з поручнями, поручні пандусів розташовані на висоті 0,7 і 0,9 м, завершальні частини поручнів продовжені по горизонталі на 0,3 м (як вгору, так і вниз);	+	ні	
3) всі відкриті сходи на пішохідних шляхах в межах одного маршруту повинні бути однаковими за формою, за шириною сходинки і висотою підйому сходинок;		ні	
4) поодинокі сходинки відкритих сходів замінені пандусами;	+	ні	
5) всі сходи в межах одного маршруту однакові за формою, за шириною сходинки і висотою підйому сходинок, а також мають контрастне маркування кольором першої У останньої сходинки (ширина маркування горизонтальної площини ребра - не менше 0,1 м, вертикальної - не менше 0,05 м);	+	ні	
б) перед перешкодами, паралельно сходам, перед та після сходового маршруту розташована попереджувальна тактильна смуга.	+	ні	
<b>3. Майданчики для відпочинку:</b>			
1) майданчики для відпочинку розміщені не рідше ніж через кожних 100 м пішохідної доріжки;	+	так	
2) довжина майданчика не менше ніж 1,2 м, розрахована на розміщення, як мінімум, однієї лави, двох урни, а також місця для крісла колісного (вільний простір шириною не менше ніж 0,9 м та глибиною не менше ніж 1,2 м поруч із лавою);	+	так	

3) відстань від зовнішнього краю сидіння лави та розташування урни до пішохідного шляху складає не менше ніж 0,6 м;		так	
4) на майданчиках відпочинку встановлюють лави, з яких не менше ніж 50% з можливістю спертися спиною, й урни, пофарбовані в яскраві, контрастні кольори;	+	так	
5) місця розташування скульптур, фонтанів та інші архітектурних елементів не заважають пересуванню маломобільних груп населення вздовж основних напрямків руху, підходи до місць розташування архітектурних елементів повинні бути позначені тактильними елементами доступності, добре освітлені;	+	ні	
6) проїзд до розташування скульптур, фонтанів та інші архітектурних елементів розташування таких об'єктів має відповідати можливостям маневрування кріслом колісним (наявний вільний простір 1,5 x 1,5 м);	+	ні	
6) наявні стенди, табло, доступні для осіб з порушення зору чи слуху з інформацією про розташування основних об'єктів, в тому числі громадських вбиралень;		ні	
7) громадські вбиральні облаштовані з універсальною кабіною для маломобільних груп населення та пеленальним столиком;	+	ні	
8) на території парків і скверів житлових районів розміщено комплексні інклюзивні ігрові та спортивно-ігрові майданчики загального користування;	+	так	
9) місця виходу собак позначені та обладнані спеціальними урнами.		ні	
<b>4. Велосипедні доріжки (за наявності)</b>			
1) велосипедна доріжка конструктивно відокремлена від пішохідних шляхів;		ні	

2) ширина велосипедних смуг та доріжок - від 1,5 м;		ні	
3) покриття доріжки рівне без вибоїн, доріжка вільна від перешкод, тимчасових споруд;		ні	
4) обладнані місця для паркування велосипедів.		ні	

**Висновок:** Об'єкт є частково безбар'єрним. Забезпечено відповідність критичним критеріям безбар'єрності.

Управитель об'єкта:

Комунальне підприємство по утриманню зелених насаджень  
Дарницького району м. Києва

Відповідальна особа

Павло Кирикилиця



підпис

Примітки:

\*Зазначається:

Об'єкт є безбар'єрним	Об'єкт є частково безбар'єрним	Об'єкт є бар'єрним
Забезпечено відповідність всім критеріям безбар'єрності	Забезпечено відповідність критичним критеріям безбар'єрності	Не забезпечено відповідності критеріям безбар'єрності

\_\_\_\_\_

**Рекомендації**  
**щодо проведення управителями об'єкті обстеження та оцінки**  
**ступеня безбар'єрності об'єктів благоустрою для маломобільних груп**  
**населення**

**Загальна інформація про об'єкт**

1.	Назва об'єкту	Сквер на вулиці Привокзальній, 10-А
2.	Тип об'єкту благоустрою	сквер
3.	Код Класифікатору будівель і споруд	
4.	Адреса розташування об'єкта	
	тип населеного пункту (місто/селище/село)	місто
	назва населеного пункту	Київ
	тип вулиці (вулиця, бульвар, проспект, провулок, площа)	вулиця
	назва вулиці	Привокзальна, 10-А
5.	Площа, м. кв	3200,00
6.	Послання на фото – та відеоматеріали	
7.	Дата проведення обстеження	27.08.2024

**Чек-лист**

Критерії безбар'єрності для маломобільних груп населення	Критичність	Відповідність критеріям (так, ні, не застосовується)	Коментарі
<b>1. Пішохідні доріжки:</b>			
1) ширина пішохідних шляхів руху із зустрічними рухом не менше 1,8 м;	+	так	
2) пішохідні шляхи руху, що перетинаються, поєднуються на одному спільному рівні, відсутні перепони, антипаркувальні елементи, клумби,	+	ні	

бордюри;			
3) покриття пішохідних доріжок рівне, без вибоїн на всьому шляху руху, природне ґрунтове покриття - утрамбоване для зручного пересування осіб з інвалідністю у візках;		ні	
4) межі доріжки чітко позначені рельєфною, контрастною смугою для безпечного пересування нею осіб з інвалідністю з порушення зору;		ні	
5) вздовж пішохідної доріжки наявні зовнішні стандартні тактильні направляючі, а саме: бордюрний камінь, газон, пішохідна доріжка, яка має з одного чи двох боків різне за фактурою покриття зі стандартних матеріалів, комбіноване покриття, коли на пішохідних шляхах покладені різні типи тротуарної плитки, бруківки, асфальту, що відрізняються тактильно і за кольором;	+	ні	
6) за відсутності стандартних тактильних направляючих, вздовж пішохідної доріжки облаштована направляюча тактильна смуга, що позначає маршрут між об'єктами, має початок та кінець; позначає маршрут між об'єктами, має початок та кінець;	+	ні	
7) водостоки на тротуарах закриті решіткою з чарунками не більше 1,5 см в одному з напрямків.		ні	
8) на пішохідних переходах з тротуарів і пішохідних доріжок наявний пологий з'їзд з ухилом не більше 8 % з тротуарів до пішохідних переходів (в рівень з дорогою), пониження бортового каменю;	+	ні	
9) облаштована попереджувальна тактильна смуга на всю ширину пішохідних переходів, на якій відсутні перепони, антипаркувальні елементи, клумби.	+	ні	
<b>2. Відкриті сходи та пандуси</b>			

1) відкриті сходи на пішохідних шляхах дублюються пандусами;	+	ні	
2) ухил пандуса становить не більше ніж 8 відсотків (на 1 м довжини не більше 8 см підйому), ширина пандуса становить не менше ніж 1,2 м в просвіті, уздовж обох боків усіх сходів і пандусів встановлено огорожу з поручнями, поручні пандусів розташовані на висоті 0,7 і 0,9 м, завершальні частини поручнів продовжені по горизонталі на 0,3 м (як вгорі, так і внизу);	+	ні	
3) всі відкриті сходи на пішохідних шляхах в межах одного маршруту повинні бути однаковими за формою, за шириною сходинки і висотою підйому сходинок;		ні	
4) поодинокі сходинки відкритих сходів замінені пандусами;	+	ні	
5) всі сходи в межах одного маршруту однакові за формою, за шириною сходинки і висотою підйому сходинок, а також мають контрастне маркування кольором першої У останньої сходинки (ширина маркування горизонтальної площини ребра - не менше 0,1 м, вертикальної - не менше 0,05 м);	+	ні	
6) перед перешкодами, паралельно сходам, перед та після сходового маршруту розташована попереджувальна тактильна смуга.	+	ні	
<b>3. Майданчики для відпочинку:</b>			
1) майданчики для відпочинку розміщені не рідше ніж через кожних 100 м пішохідної доріжки;	+	так	
2) довжина майданчика не менше ніж 1,2 м, розрахована на розміщення, як мінімум, однієї лави, двох урни, а також місця для крісла колісного (вільний простір шириною не менше ніж 0,9 м та глибиною не менше ніж 1,2 м поруч із лавою);	+	так	

3) відстань від зовнішнього краю сидіння лави та розташування урни до пішохідного шляху складає не менше ніж 0,6 м;		так	
4) на майданчиках відпочинку встановлюють лави, з яких не менше ніж 50% з можливістю спертися спиною, й урни, пофарбовані в яскраві, контрастні кольори;	+	так	
5) місця розташування скульптур, фонтанів та інші архітектурних елементів не заважають пересуванню маломобільних груп населення вздовж основних напрямків руху, підходи до місць розташування архітектурних елементів повинні бути позначені тактильними елементами доступності, добре освітлені;	+	ні	
6) проїзд до розташування скульптур, фонтанів та інші архітектурних елементів розташування таких об'єктів має відповідати можливостям маневрування кріслом колісним (наявний вільний простір 1,5 x 1,5 м);	+	ні	
6) наявні стенди, табло, доступні для осіб з порушення зору чи слуху з інформацією про розташування основних об'єктів, в тому числі громадських вбиралень;		ні	
7) громадські вбиральні облаштовані з універсальною кабіною для маломобільних груп населення та пеленальним столиком;	+	ні	
8) на території парків і скверів житлових районів розміщено комплексні інклюзивні ігрові та спортивно-ігрові майданчики загального користування;	+	ні	
9) місця вигулу собак позначені та обладнані спеціальними урнами.		ні	
<b>4. Велосипедні доріжки (за наявності)</b>			
1) велосипедна доріжка конструктивно відокремлена від пішохідних шляхів;		ні	

2) ширина велосипедних смуг та доріжок - від 1,5 м;		ні	
3) покриття доріжки рівне без вибоїн, доріжка вільна від перешкод, тимчасових споруд;		ні	
4) обладнані місця для паркування велосипедів.		ні	

**Висновок:** Об'єкт є частково безбар'єрним. Забезпечено відповідність критичним критеріям безбар'єрності.

Управитель об'єкта:

Комунальне підприємство по утриманню зелених насаджень

Дарницького району м. Києва

Відповідальна особа

Павло Кирикилиця



підпис

Примітки:

\*Зазначається:

Об'єкт є безбар'єрним	Об'єкт є частково безбар'єрним	Об'єкт є бар'єрним
Забезпечено відповідність всім критеріям безбар'єрності	Забезпечено відповідність критичним критеріям безбар'єрності	Не забезпечено відповідності критеріям безбар'єрності

\_\_\_\_\_

10

11

12

58

Додаток 3

**Рекомендації**  
**щодо проведення управителями об'єкті обстеження та оцінки**  
**ступеня безбар'єрності об'єктів благоустрою для маломобільних груп**  
**населення**

**Загальна інформація про об'єкт**

1.	Назва об'єкту	Сквер на вулиці Тростянецькій, 47
2.	Тип об'єкту благоустрою	сквер
3.	Код Класифікатору будівель і споруд	
4.	Адреса розташування об'єкта	
	тип населеного пункту (місто/селище/село)	місто
	назва населеного пункту	Київ
	тип вулиці (вулиця, бульвар, проспект, провулок, площа)	вулиця
	назва вулиці	Тростянецька, 47
5.	Площа, м. кв	2000,00
6.	Послання на фото – та відеоматеріали	
7.	Дата проведення обстеження	28.08.2024

**Чек-лист**

Критерії безбар'єрності для маломобільних груп населення	Критичність	Відповідність критеріям (так, ні, не застосовується)	Коментарі
<b>1. Пішохідні доріжки:</b>			
1) ширина пішохідних шляхів руху із зустрічними рухом не менше 1,8 м;	+	так	
2) пішохідні шляхи руху, що перетинаються, поєднуються на одному спільному рівні, відсутні перепони, антипаркувальні елементи, клумби,	+	ні	

3) відстань від зовнішнього краю сидіння лави та розташування урни до пішохідного шляху складає не менше ніж 0,6 м;		так	
4) на майданчиках відпочинку встановлюють лави, з яких не менше ніж 50% з можливістю спертися спиною, й урни, пофарбовані в яскраві, контрастні кольори;	+	так	
5) місця розташування скульптур, фонтанів та інші архітектурних елементів не заважають пересуванню маломобільних груп населення вздовж основних напрямків руху, підходи до місць розташування архітектурних елементів повинні бути позначені тактильними елементами доступності, добре освітлені;	+	ні	
6) проїзд до розташування скульптур, фонтанів та інші архітектурних елементів розташування таких об'єктів має відповідати можливостям маневрування кріслом колісним (наявний вільний простір 1,5 x 1,5 м);	+	ні	
6) наявні стенди, табло, доступні для осіб з порушення зору чи слуху з інформацією про розташування основних об'єктів, в тому числі громадських вбиралень;		ні	
7) громадські вбиральні облаштовані з універсальною кабіною для маломобільних груп населення та пеленальним столиком;	+	ні	
8) на території парків і скверів житлових районів розміщено комплексні інклюзивні ігрові та спортивно-ігрові майданчики загального користування;	+	так	
9) місця вигулу собак позначені та обладнані спеціальними урнами.		ні	
<b>4. Велосипедні доріжки (за наявності)</b>			
1) велосипедна доріжка конструктивно відокремлена від пішохідних шляхів;		ні	

1) відкриті сходи на пішохідних шляхах дублюються пандусами;	+	ні	
2) ухил пандуса становить не більше ніж 8 відсотків (на 1 м довжини не більше 8 см підйому), ширина пандуса становить не менше ніж 1,2 м в провітрі, уздовж обох боків усіх сходів і пандусів встановлено огорожу з поручнями, поручні пандусів розташовані на висоті 0,7 і 0,9 м, завершальні частини поручнів продовжені по горизонталі на 0,3 м (як вгорі, так і внизу);	+	ні	
3) всі відкриті сходи на пішохідних шляхах в межах одного маршруту повинні бути однаковими за формою, за шириною сходинки і висотою підйому сходинок;		ні	
4) поодинокі сходинки відкритих сходів замінені пандусами;	+	ні	
5) всі сходи в межах одного маршруту однакові за формою, за шириною сходинки і висотою підйому сходинок, а також мають контрастне маркування кольором першої У останньої сходинки (ширина маркування горизонтальної площини ребра - не менше 0,1 м, вертикальної - не менше 0,05 м);	+	ні	
6) перед перешкодами, паралельно сходам, перед та після сходового маршруту розташована попереджувальна тактильна смуга.	+	ні	
<b>3. Майданчики для відпочинку:</b>			
1) майданчики для відпочинку розміщені не рідше ніж через кожних 100 м пішохідної доріжки;	+	так	
2) довжина майданчика не менше ніж 1,2 м, розрахована на розміщення, як мінімум, однієї лави, двох урни, а також місця для крісла колісного (вільний простір шириною не менше ніж 0,9 м та глибиною не менше ніж 1,2 м поруч із лавою);	+	так	

бордюри;			
3) покриття пішохідних доріжок рівне, без вибоїн на всьому шляху руху, природне ґрунтове покриття - утрамбоване для зручного пересування осіб з інвалідністю у візках;		ні	
4) межі доріжки чітко позначені рельєфною, контрастною смугою для безпечного пересування нею осіб з інвалідністю з порушення зору;		ні	
5) вздовж пішохідної доріжки наявні зовнішні стандартні тактильні направляючі, а саме: бордюрний камінь, газон, пішохідна доріжка, яка має з одного чи двох боків різне за фактурою покриття зі стандартних матеріалів, комбіноване покриття, коли на пішохідних шляхах покладені різні типи тротуарної плитки, бруківки, асфальту, що відрізняються тактильно і за кольором;	+	ні	
6) за відсутності стандартних тактильних направляючих, вздовж пішохідної доріжки облаштована направляюча тактильна смуга, що позначає маршрут між об'єктами, має початок та кінець; позначає маршрут між об'єктами, має початок та кінець;	+	ні	
7) водостоки на тротуарах закриті решіткою з чарунками не більше 1,5 см в одному з напрямків.		ні	
8) на пішохідних переходах з тротуарів і пішохідних доріжок наявний пологий з'їзд з ухилом не більше 8 % з тротуарів до пішохідних переходів (в рівень з дорогою), пониження бортового каменю;	+	ні	
9) облаштована попереджувальна тактильна смуга на всю ширину пішохідних переходів, на якій відсутні перепони, антипаркувальні елементи, клумби.	+	ні	
<b>2. Відкриті сходи та пандуси</b>			

2) ширина велосипедних смуг та доріжок - від 1,5 м;		ні	
3) покриття доріжки рівне без вибоїн, доріжка вільна від перешкод, тимчасових споруд;		ні	
4) обладнані місця для паркування велосипедів.		ні	

**Висновок:** Об'єкт є частково безбар'єрним. Забезпечено відповідність критичним критеріям безбар'єрності.


Управитель об'єкта:

Комунальне підприємство по утриманню зелених насаджень

Дарницького району м. Києва

Відповідальна особа

Павло Кирикилиця



Підпис

Примітки:

\*Зазначається:

Об'єкт є безбар'єрним	Об'єкт є частково безбар'єрним	Об'єкт є бар'єрним
Забезпечено відповідність всім критеріям безбар'єрності	Забезпечено відповідність критичним безбар'єрності	Не забезпечено відповідності критеріям безбар'єрності

\_\_\_\_\_

1000

1000

1000

**Рекомендації**  
**щодо проведення управителями об'єкті обстеження та оцінки**  
**ступеня безбар'єрності об'єктів благоустрою для маломобільних груп**  
**населення**

**Загальна інформація про об'єкт**

1.	Назва об'єкту	Сквер на вулиці Тростянецькій, 51-53
2.	Тип об'єкту благоустрою	сквер
3.	Код Класифікатору будівель і споруд	
4.	Адреса розташування об'єкта	
	тип населеного пункту (місто/селище/село)	місто
	назва населеного пункту	Київ
	тип вулиці (вулиця, бульвар, проспект, провулок, площа)	вулиця
	назва вулиці	Тростянецька, 51-53
5.	Площа, м. кв	3500,00
6.	Послання на фото – та відеоматеріали	
7.	Дата проведення обстеження	29.08.2024

**Чек-лист**

Критерії безбар'єрності для маломобільних груп населення	Критичність	Відповідність критеріям (так, ні, не застосовується)	Коментарі
<b>1. Пішохідні доріжки:</b>			
1) ширина пішохідних шляхів руху із зустрічними рухом не менше 1,8 м;	+	так	
2) пішохідні шляхи руху, що перетинаються, поєднуються на одному спільному рівні, відсутні перепони, антипаркувальні елементи, клумби,	+	ні	

бордюри;			
3) покриття пішохідних доріжок рівне, без вибоїн на всьому шляху руху, природне ґрунтове покриття - утрамбоване для зручного пересування осіб з інвалідністю у візках;		ні	
4) межі доріжки чітко позначені рельєфною, контрастною смугою для безпечного пересування нею осіб з інвалідністю з порушення зору;		ні	
5) вздовж пішохідної доріжки наявні зовнішні стандартні тактильні направляючі, а саме: бордюрний камінь, газон, пішохідна доріжка, яка має з одного чи двох боків різне за фактурою покриття зі стандартних матеріалів, комбіноване покриття, коли на пішохідних шляхах покладені різні типи тротуарної плитки, бруківки, асфальту, що відрізняються тактильно і за кольором;	+	ні	
б) за відсутності стандартних тактильних направляючих, вздовж пішохідної доріжки облаштована направляюча тактильна смуга, що позначає маршрут між об'єктами, має початок та кінець; позначає маршрут між об'єктами, має початок та кінець;	+	ні	
7) водостоки на тротуарах закриті решіткою з чарунками не більше 1,5 см в одному з напрямків.		ні	
8) на пішохідних переходах з тротуарів і пішохідних доріжок наявний пологий з'їзд з ухилом не більше 8 % з тротуарів до пішохідних переходів (в рівень з дорогою), пониження бортового каменю;	+	ні	
9) облаштована попереджувальна тактильна смуга на всю ширину пішохідних переходів, на якій відсутні перепони, антипаркувальні елементи, клумби.	+	ні	
<b>2.Відкриті сходи та пандуси</b>			

1) відкриті сходи на пішохідних шляхах дублюються пандусами;	+	ні	
2) ухил пандуса становить не більше ніж 8 відсотків (на 1 м довжини не більше 8 см підйому), ширина пандуса становить не менше ніж 1,2 м в просвіті, уздовж обох боків усіх сходів і пандусів встановлено огорожу з поручнями, поручні пандусів розташовані на висоті 0,7 і 0,9 м, завершальні частини поручнів продовжені по горизонталі на 0,3 м (як вгорі, так і внизу);	+	ні	
3) всі відкриті сходи на пішохідних шляхах в межах одного маршруту повинні бути однаковими за формою, за шириною сходинки і висотою підйому сходинок;		ні	
4) поодинокі сходинки відкритих сходів замінені пандусами;	+	ні	
5) всі сходи в межах одного маршруту однакові за формою, за шириною сходинки і висотою підйому сходинок, а також мають контрастне маркування кольором першої У останньої сходинки (ширина маркування горизонтальної площини ребра - не менше 0,1 м, вертикальної - не менше 0,05 м);	+	ні	
6) перед перешкодами, паралельно сходам, перед та після сходового маршруту розташована попереджувальна тактильна смуга.	+	ні	
<b>3. Майданчики для відпочинку:</b>			
1) майданчики для відпочинку розміщені не рідше ніж через кожних 100 м пішохідної доріжки;	+	так	
2) довжина майданчика не менше ніж 1,2 м, розрахована на розміщення, як мінімум, однієї лави, двох урни, а також місця для крісла колісного (вільний простір шириною не менше ніж 0,9 м та глибиною не менше ніж 1,2 м поруч із лавою);	+	так	

3) відстань від зовнішнього краю сидіння лави та розташування урни до пішохідного шляху складає не менше ніж 0,6 м;		так	
4) на майданчиках відпочинку встановлюють лави, з яких не менше ніж 50% з можливістю спертися спиною, й урни, пофарбовані в яскраві, контрастні кольори;	+	так	
5) місця розташування скульптур, фонтанів та інші архітектурних елементів не заважають пересуванню маломобільних груп населення вздовж основних напрямків руху, підходи до місць розташування архітектурних елементів повинні бути позначені тактильними елементами доступності, добре освітлені;	+	ні	
6) проїзд до розташування скульптур, фонтанів та інші архітектурних елементів розташування таких об'єктів має відповідати можливостям маневрування кріслом колісним (наявний вільний простір 1,5 x 1,5 м);	+	ні	
6) наявні стенди, табло, доступні для осіб з порушення зору чи слуху з інформацією про розташування основних об'єктів, в тому числі громадських вбиралень;		ні	
7) громадські вбиральні облаштовані з універсальною кабіною для маломобільних груп населення та пеленальним столиком;	+	ні	
8) на території парків і скверів житлових районів розміщено комплексні інклюзивні ігрові та спортивно-ігрові майданчики загального користування;	+	так	
9) місця вигулу собак позначені та обладнані спеціальними урнами.		ні	
<b>4. Велосипедні доріжки (за наявності)</b>			
1) велосипедна доріжка конструктивно відокремлена від пішохідних шляхів;		ні	

2) ширина велосипедних смуг та доріжок - від 1,5 м;		ні	
3) покриття доріжки рівне без вибоїн, доріжка вільна від перешкод, тимчасових споруд;		ні	
4) обладнані місця для паркування велосипедів.		ні	

**Висновок:** Об'єкт є частково безбар'єрним. Забезпечено відповідність критичним критеріям безбар'єрності.

Управитель об'єкта:

Комунальне підприємство по утриманню зелених насаджень  
Дарницького району м. Києва

Відповідальна особа

Павло Кирикилиця



підпис

Примітки:

\*Зазначається:

Об'єкт є безбар'єрним	Об'єкт є частково безбар'єрним	Об'єкт є бар'єрним
Забезпечено відповідність всім критеріям безбар'єрності	Забезпечено відповідність критичним критеріям безбар'єрності	Не забезпечено відповідності критеріям безбар'єрності

\_\_\_\_\_

1111

11

11

11

**Рекомендації**  
**щодо проведення управителями об'єкті обстеження та оцінки**  
**ступеня безбар'єрності об'єктів благоустрою для маломобільних груп**  
**населення**

**Загальна інформація про об'єкт**

1.	Назва об'єкту	Сквер по Харківському шосе, 59-65
2.	Тип об'єкту благоустрою	сквер
3.	Код Класифікатору будівель і споруд	
4.	Адреса розташування об'єкта	
	тип населеного пункту (місто/селище/село)	місто
	назва населеного пункту	Київ
	тип вулиці (вулиця, бульвар, проспект, провулок, площа)	вулиця
	назва вулиці	Харківське шосе, 59-65
5.	Площа, м. кв	9400,00
6.	Послання на фото – та відеоматеріали	
7.	Дата проведення обстеження	30.08.2024

**Чек-лист**

Критерії безбар'єрності для маломобільних груп населення	Критичність	Відповідність критеріям (так, ні, не застосовується)	Коментарі
<b>1. Пішохідні доріжки:</b>			
1) ширина пішохідних шляхів руху із зустрічними рухом не менше 1,8 м;	+	так	
2) пішохідні шляхи руху, що перетинаються, поєднуються на одному спільному рівні, відсутні перепони, антипаркувальні елементи, клумби,	+	ні	

бордюри;			
3) покриття пішохідних доріжок рівне, без вибоїн на всьому шляху руху, природне ґрунтове покриття - утрамбоване для зручного пересування осіб з інвалідністю у візках;		ні	
4) межі доріжки чітко позначені рельєфною, контрастною смугою для безпечного пересування нею осіб з інвалідністю з порушення зору;		ні	
5) вздовж пішохідної доріжки наявні зовнішні стандартні тактильні направляючі, а саме: бордюрний камінь, газон, пішохідна доріжка, яка має з одного чи двох боків різне за фактурою покриття зі стандартних матеріалів, комбіноване покриття, коли на пішохідних шляхах покладені різні типи тротуарної плитки, бруківки, асфальту, що відрізняються тактильно і за кольором;	+	ні	
6) за відсутності стандартних тактильних направляючих, вздовж пішохідної доріжки облаштована направляюча тактильна смуга, що позначає маршрут між об'єктами, має початок та кінець; позначає маршрут між об'єктами, має початок та кінець;	+	ні	
7) водостоки на тротуарах закриті решіткою з чарунками не більше 1,5 см в одному з напрямків.		ні	
8) на пішохідних переходах з тротуарів і пішохідних доріжок наявний пологий з'їзд з ухилом не більше 8 % з тротуарів до пішохідних переходів (в рівень з дорогою), пониження бортового каменю;	+	ні	
9) облаштована попереджувальна тактильна смуга на всю ширину пішохідних переходів, на якій відсутні перепони, антипаркувальні елементи, клумби.	+	ні	
<b>2. Відкриті сходи та пандуси</b>			

1) відкриті сходи на пішохідних шляхах дублюються пандусами;	+	ні	
2) ухил пандуса становить не більше ніж 8 відсотків (на 1 м довжини не більше 8 см підйому), ширина пандуса становить не менше ніж 1,2 м в просвіті, уздовж обох боків усіх сходів і пандусів встановлено огорожу з поручнями, поручні пандусів розташовані на висоті 0,7 і 0,9 м, завершальні частини поручнів продовжені по горизонталі на 0,3 м (як вгорі, так і внизу);	+	ні	
3) всі відкриті сходи на пішохідних шляхах в межах одного маршруту повинні бути однаковими за формою, за шириною сходинки і висотою підйому сходинок;		ні	
4) поодинокі сходинки відкритих сходів замінені пандусами;	+	ні	
5) всі сходи в межах одного маршруту однакові за формою, за шириною сходинки і висотою підйому сходинок, а також мають контрастне маркування кольором першої У останньої сходинки (ширина маркування горизонтальної площини ребра - не менше 0,1 м, вертикальної - не менше 0,05 м);	+	ні	
б) перед перешкодами, паралельно сходам, перед та після сходового маршруту розташована попереджувальна тактильна смуга.	+	ні	
<b>3. Майданчики для відпочинку:</b>			
1) майданчики для відпочинку розміщені не рідше ніж через кожних 100 м пішохідної доріжки;	+	так	
2) довжина майданчика не менше ніж 1,2 м, розрахована на розміщення, як мінімум, однієї лави, двох урни, а також місця для крісла колісного (вільний простір шириною не менше ніж 0,9 м та глибиною не менше ніж 1,2 м поруч із лавою);	+	так	

3) відстань від зовнішнього краю сидіння лави та розташування урни до пішохідного шляху складає не менше ніж 0,6 м;		ні	
4) на майданчиках відпочинку встановлюють лави, з яких не менше ніж 50% з можливістю спертися спиною, й урни, пофарбовані в яскраві, контрастні кольори;	+	так	
5) місця розташування скульптур, фонтанів та інші архітектурних елементів не заважають пересуванню маломобільних груп населення вздовж основних напрямків руху, підходи до місць розташування архітектурних елементів повинні бути позначені тактильними елементами доступності, добре освітлені;	+	ні	
6) проїзд до розташування скульптур, фонтанів та інші архітектурних елементів розташування таких об'єктів має відповідати можливостям маневрування кріслом колісним (наявний вільний простір 1,5 x 1,5 м);	+	ні	
6) наявні стенди, табло, доступні для осіб з порушення зору чи слуху з інформацією про розташування основних об'єктів, в тому числі громадських вбиралень;		ні	
7) громадські вбиральні облаштовані з універсальною кабіною для маломобільних груп населення та пеленальним столиком;	+	ні	
8) на території парків і скверів житлових районів розміщено комплексні інклюзивні ігрові та спортивно-ігрові майданчики загального користування;	+	так	
9) місця вигулу собак позначені та обладнані спеціальними урнами.		ні	
<b>4. Велосипедні доріжки (за наявності)</b>			
1) велосипедна доріжка конструктивно відокремлена від пішохідних шляхів;		ні	

2) ширина велосипедних смуг та доріжок - від 1,5 м;		ні	
3) покриття доріжки рівне без вибоїн, доріжка вільна від перешкод, тимчасових споруд;		ні	
4) обладнані місця для паркування велосипедів.		ні	

**Висновок:** Об'єкт є частково безбар'єрним. Забезпечено відповідність критичним критеріям безбар'єрності.

Управитель об'єкта: Комунальне підприємство по утриманню зелених насаджень  
Дарницького району м. Києва

Відповідальна особа: Павло Кирикилиця



\_\_\_\_\_

підпис

Примітки:

\*Зазначається:

Об'єкт є безбар'єрним	Об'єкт є частково безбар'єрним	Об'єкт є бар'єрним
Забезпечено відповідність всім критеріям безбар'єрності	Забезпечено відповідність критичним критеріям безбар'єрності	Не забезпечено відповідності критеріям безбар'єрності



**Рекомендації**  
**щодо проведення управителями об'єктів обстеження та оцінки**  
**ступеня безбар'єрності об'єктів благоустрою для маломобільних груп**  
**населення**

**Загальна інформація про об'єкт**

1.	Назва об'єкту	<b>Парк імені воїнів - інтернаціоналістів</b>
2.	Тип об'єкту благоустрою	<b>Парк</b>
3.	Код Класифікатору будівель і споруд	
4.	Адреса розташування об'єкта	
	тип населеного пункту (місто/селище/село)	<b>місто</b>
	назва населеного пункту	<b>Київ</b>
	тип вулиці (вулиця, бульвар, проспект, провулок, площа)	<b>вулиця</b>
	назва вулиці	<b>Вербицького</b>
5.	Площа, м. кв	<b>64 556,00</b>
6.	Послання на фото – та відеоматеріали	
7.	Дата проведення обстеження	<b>10.06.2024</b>

**Чек-лист**

<b>Критерії безбар'єрності для маломобільних груп населення</b>	<b>Критичність</b>	<b>Відповідність критеріям (так, ні, не застосовується)</b>	<b>Коментарі</b>
<b>1. Пішохідні доріжки:</b>			
1) ширина пішохідних шляхів руху із зустрічними рухом не менше 1,8 м;	+	так	
2) пішохідні шляхи руху, що перетинаються, поєднуються на одному спільному рівні, відсутні перепони, антипаркувальні елементи, клумби,	+	ні	

бордюри;			
3) покриття пішохідних доріжок рівне, без вибоїн на всьому шляху руху, природне ґрунтове покриття - утрамбоване для зручного пересування осіб з інвалідністю у візках;		частково	
4) межі доріжки чітко позначені рельєфною, контрастною смугою для безпечного пересування нею осіб з інвалідністю з порушення зору;		ні	
5) вздовж пішохідної доріжки наявні зовнішні стандартні тактильні направляючі, а саме: бордюрний камінь, газон, пішохідна доріжка, яка має з одного чи двох боків різне за фактурою покриття зі стандартних матеріалів, комбіноване покриття, коли на пішохідних шляхах покладені різні типи тротуарної плитки, бруківки, асфальту, що відрізняються тактильно і за кольором;	+	так	
6) за відсутності стандартних тактильних направляючих, вздовж пішохідної доріжки облаштована направляюча тактильна смуга, що позначає маршрут між об'єктами, має початок та кінець; позначає маршрут між об'єктами, має початок та кінець;	+	так	
7) водостоки на тротуарах закриті решіткою з чарунками не більше 1,5 см в одному з напрямків.		ні	
8) на пішохідних переходах з тротуарів і пішохідних доріжок наявний пологий з'їзд з ухилом не більше 8 % з тротуарів до пішохідних переходів (в рівень з дорогою), пониження бортового каменю;	+	ні	
9) облаштована попереджувальна тактильна смуга на всю ширину пішохідних переходів, на якій відсутні перепони, антипаркувальні елементи, клумби.	+	так	
<b>2. Відкриті сходи та пандуси</b>			

1) відкриті сходи на пішохідних шляхах дублюються пандусами;	+	ні	
2) ухил пандуса становить не більше ніж 8 відсотків (на 1 м довжини не більше 8 см підйому), ширина пандуса становить не менше ніж 1,2 м в просвіті, уздовж обох боків усіх сходів і пандусів встановлено огорожу з поручнями, поручні пандусів розташовані на висоті 0,7 і 0,9 м, завершальні частини поручнів продовжені по горизонталі на 0,3 м (як вгорі, так і внизу);	+	ні	
3) всі відкриті сходи на пішохідних шляхах в межах одного маршруту повинні бути однаковими за формою, за шириною сходинки і висотою підйому сходинок;		так	
4) поодинокі сходинки відкритих сходів замінені пандусами;	+	ні	
5) всі сходи в межах одного маршруту однакові за формою, за шириною сходинки і висотою підйому сходинок, а також мають контрастне маркування кольором першої У останньої сходинки (ширина маркування горизонтальної площини ребра - не менше 0,1 м, вертикальної - не менше 0,05 м);	+	ні	
6) перед перешкодами, паралельно сходам, перед та після сходового маршруту розташована попереджувальна тактильна смуга.	+	ні	
<b>3. Майданчики для відпочинку:</b>			
1) майданчики для відпочинку розміщені не рідше ніж через кожних 100 м пішохідної доріжки;	+	так	
2) довжина майданчика не менше ніж 1,2 м, розрахована на розміщення, як мінімум, однієї лави, двох урни, а також місця для крісла колісного (вільний простір шириною не менше ніж 0,9 м та глибиною не менше ніж 1,2 м поруч із лавою);	+	так	

3) відстань від зовнішнього краю сидіння лави та розташування урни до пішохідного шляху складає не менше ніж 0,6 м;		так	
4) на майданчиках відпочинку встановлюють лави, з яких не менше ніж 50% з можливістю спертися спиною, й урни, пофарбовані в яскраві, контрастні кольори;	+	так	
5) місця розташування скульптур, фонтанів та інші архітектурних елементів не заважають пересуванню маломобільних груп населення вздовж основних напрямків руху, підходи до місць розташування архітектурних елементів повинні бути позначені тактильними елементами доступності, добре освітлені;	+	так	
6) проїзд до розташування скульптур, фонтанів та інші архітектурних елементів розташування таких об'єктів має відповідати можливостям маневрування кріслом колісним (наявний вільний простір 1,5 x 1,5 м);	+	так	
6) наявні стенди, табло, доступні для осіб з порушення зору чи слуху з інформацією про розташування основних об'єктів, в тому числі громадських вбиралень;		так	
7) громадські вбиральні облаштовані з універсальною кабіною для маломобільних груп населення та пеленальним столиком;	+	ні	
8) на території парків і скверів житлових районів розміщено комплексні інклюзивні ігрові та спортивно-ігрові майданчики загального користування;	+	так	
9) місця вигулу собак позначені та обладнані спеціальними урнами.		так	
<b>4. Велосипедні доріжки (за наявності)</b>			
1) велосипедна доріжка конструктивно відокремлена від пішохідних шляхів;		ні	

2) ширина велосипедних смуг та доріжок - від 1,5 м;		ні	
3) покриття доріжки рівне без вибоїн, доріжка вільна від перешкод, тимчасових споруд;		ні	
4) обладнані місця для паркування велосипедів.		ні	

**Висновок:** Об'єкт є частково безбар'єрним. Забезпечено відповідність критичним критеріям безбар'єрності.

Управитель об'єкта : Комунальне підприємство по утриманню зелених насаджень  
Дарницького району м. Києва

Відповідальна особа Павло Кирикилиця



підпис

Примітки:

\*Зазначається:

Об'єкт є безбар'єрним	Об'єкт є частково безбар'єрним	Об'єкт є бар'єрним
Забезпечено відповідність всім критеріям безбар'єрності	Забезпечено відповідність критичним критеріям безбар'єрності	Не забезпечено відповідності критеріям безбар'єрності



**Рекомендації**  
**щодо проведення управителями об'єкті обстеження та оцінки**  
**ступеня безбар'єрності об'єктів благоустрою для маломобільних груп**  
**населення**

**Загальна інформація про об'єкт**

1.	Назва об'єкту	Парк «Позняки»
2.	Тип об'єкту благоустрою	парк
3.	Код Класифікатору будівель і споруд	
4.	Адреса розташування об'єкта	
	тип населеного пункту (місто/селище/село)	місто
	назва населеного пункту	Київ
	тип вулиці (вулиця, бульвар, проспект, провулок, площа)	вулиця
	назва вулиці	Драгоманова
5.	Площа, м. кв	83303,08
6.	Послання на фото – та відеоматеріали	
7.	Дата проведення обстеження	07.06.2024

**Чек-лист**

<b>Критерії безбар'єрності для маломобільних груп населення</b>	<b>Критичність</b>	<b>Відповідність критеріям (так, ні, не застосовується)</b>	<b>Коментарі</b>
<b>1. Пішохідні доріжки:</b>			
1) ширина пішохідних шляхів руху із зустрічними рухом не менше 1,8 м;	+	так	
2) пішохідні шляхи руху, що перетинаються, поєднуються на одному спільному рівні, відсутні перепони, антипаркувальні елементи, клумби,	+	ні	

бордюри;			
3) покриття пішохідних доріжок рівне, без вибоїн на всьому шляху руху, природне ґрунтове покриття - утрамбоване для зручного пересування осіб з інвалідністю у візках;		ні	
4) межі доріжки чітко позначені рельєфною, контрастною смугою для безпечного пересування нею осіб з інвалідністю з порушення зору;		ні	
5) вздовж пішохідної доріжки наявні зовнішні стандартні тактильні направляючі, а саме: бордюрний камінь, газон, пішохідна доріжка, яка має з одного чи двох боків різне за фактурою покриття зі стандартних матеріалів, комбіноване покриття, коли на пішохідних шляхах покладені різні типи тротуарної плитки, бруківки, асфальту, що відрізняються тактильно і за кольором;	+	ні	
6) за відсутності стандартних тактильних направляючих, вздовж пішохідної доріжки облаштована направляюча тактильна смуга, що позначає маршрут між об'єктами, має початок та кінець; позначає маршрут між об'єктами, має початок та кінець;	+	ні	
7) водостоки на тротуарах закриті решіткою з чарунками не більше 1,5 см в одному з напрямків.		ні	
8) на пішохідних переходах з тротуарів і пішохідних доріжок наявний пологий з'їзд з ухилом не більше 8 % з тротуарів до пішохідних переходів (в рівень з дорогою), пониження бортового каменю;	+	ні	
9) облаштована попереджувальна тактильна смуга на всю ширину пішохідних переходів, на якій відсутні перепони, антипаркувальні елементи, клумби.	+	ні	
<b>2.Відкриті сходи та пандуси</b>			

1) відкриті сходи на пішохідних шляхах дублюються пандусами;	+	ні	
2) ухил пандуса становить не більше ніж 8 відсотків (на 1 м довжини не більше 8 см підйому), ширина пандуса становить не менше ніж 1,2 м в просвіті, уздовж обох боків усіх сходів і пандусів встановлено огорожу з поручнями, поручні пандусів розташовані на висоті 0,7 і 0,9 м, завершальні частини поручнів продовжені по горизонталі на 0,3 м (як вгорі, так і внизу);	+	ні	
3) всі відкриті сходи на пішохідних шляхах в межах одного маршруту повинні бути однаковими за формою, за шириною сходинки і висотою підйому сходинок;		ні	
4) поодинокі сходинки відкритих сходів замінені пандусами;	+	ні	
5) всі сходи в межах одного маршруту однакові за формою, за шириною сходинки і висотою підйому сходинок, а також мають контрастне маркування кольором першої У останньої сходинки (ширина маркування горизонтальної площини ребра - не менше 0,1 м, вертикальної - не менше 0,05 м);	+	ні	
6) перед перешкодами, паралельно сходам, перед та після сходового маршруту розташована попереджувальна тактильна смуга.	+	ні	
<b>3. Майданчики для відпочинку:</b>			
1) майданчики для відпочинку розміщені не рідше ніж через кожних 100 м пішохідної доріжки;	+	так	
2) довжина майданчика не менше ніж 1,2 м, розрахована на розміщення, як мінімум, однієї лави, двох урни, а також місця для крісла колісного (вільний простір шириною не менше ніж 0,9 м та глибиною не менше ніж 1,2 м поруч із лавою);	+	так	

3) відстань від зовнішнього краю сидіння лави та розташування урни до пішохідного шляху складає не менше ніж 0,6 м;		так	
4) на майданчиках відпочинку встановлюють лави, з яких не менше ніж 50% з можливістю спертися спиною, й урни, пофарбовані в яскраві, контрастні кольори;	+	так	
5) місця розташування скульптур, фонтанів та інші архітектурних елементів не заважають пересуванню маломобільних груп населення вздовж основних напрямків руху, підходи до місць розташування архітектурних елементів повинні бути позначені тактильними елементами доступності, добре освітлені;	+	так	
6) проїзд до розташування скульптур, фонтанів та інші архітектурних елементів розташування таких об'єктів має відповідати можливостям маневрування кріслом колісним (наявний вільний простір 1,5 x 1,5 м);	+	так	
6) наявні стенди, табло, доступні для осіб з порушення зору чи слуху з інформацією про розташування основних об'єктів, в тому числі громадських вбиралень;		так	
7) громадські вбиральні облаштовані з універсальною кабіною для маломобільних груп населення та пеленальним столиком;	+	ні	
8) на території парків і скверів житлових районів розміщено комплексні інклюзивні ігрові та спортивно-ігрові майданчики загального користування;	+	так	
9) місця виходу собак позначені та обладнані спеціальними урнами.		ні	
<b>4. Велосипедні доріжки (за наявності)</b>			
1) велосипедна доріжка конструктивно відокремлена від пішохідних шляхів;		ні	

2) ширина велосипедних смуг та доріжок - від 1,5 м;		ні	
3) покриття доріжки рівне без вибоїн, доріжка вільна від перешкод, тимчасових споруд;		ні	
4) обладнані місця для паркування велосипедів.		ні	

**Висновок:** Об'єкт є частково безбар'єрним. Забезпечено відповідність критичним критеріям безбар'єрності.

Управитель об'єкта:

Комунальне підприємство по утриманню зелених насаджень  
Дарницького району м. Києва

Відповідальна особа

Павло Кирикилиця



Підпис

Примітки:

\*Зазначається:

Об'єкт є безбар'єрним	Об'єкт є частково безбар'єрним	Об'єкт є бар'єрним
Забезпечено відповідність всім критеріям безбар'єрності	Забезпечено відповідність критичним безбар'єрності	Не забезпечено відповідності критеріям безбар'єрності



**Рекомендації  
щодо проведення управителями об'єкті обстеження та оцінки  
ступеня безбар'єрності об'єктів благоустрою для маломобільних груп  
населення**

**Загальна інформація про об'єкт**

1.	Назва об'єкту	Парк відпочинку біля палацу культури «Дарниця»
2.	Тип об'єкту благоустрою	парк
3.	Код Класифікатору будівель і споруд	
4.	Адреса розташування об'єкта	
	тип населеного пункту (місто/селище/село)	місто
	назва населеного пункту	Київ
	тип вулиці (вулиця, бульвар, проспект, провулок, площа)	вулиця
	назва вулиці	перетин вул. Севастопольської вул. Новодарницької
5.	Площа, м. кв	34616,00
6.	Послання на фото – та відеоматеріали	
7.	Дата проведення обстеження	14.06.2024

**Чек-лист**

Критерії безбар'єрності для маломобільних груп населення	Критичність	Відповідність критеріям (так, ні, не застосовується)	Коментарі
<b>1. Пішохідні доріжки:</b>			
1) ширина пішохідних шляхів руху із зустрічними рухом не менше 1,8 м;	+	так	
2) пішохідні шляхи руху, що перетинаються, поєднуються на одному спільному рівні, відсутні перепони, антипаркувальні елементи, клумби,	+	ні	

бордюри;			
3) покриття пішохідних доріжок рівне, без вибоїн на всьому шляху руху, природне ґрунтове покриття - утрамбоване для зручного пересування осіб з інвалідністю у візках;		ні	
4) межі доріжки чітко позначені рельєфною, контрастною смугою для безпечного пересування нею осіб з інвалідністю з порушення зору;		ні	
5) вздовж пішохідної доріжки наявні зовнішні стандартні тактильні направляючі, а саме: бордюрний камінь, газон, пішохідна доріжка, яка має з одного чи двох боків різне за фактурою покриття зі стандартних матеріалів, комбіноване покриття, коли на пішохідних шляхах покладені різні типи тротуарної плитки, бруківки, асфальту, що відрізняються тактильно і за кольором;	+	ні	
6) за відсутності стандартних тактильних направляючих, вздовж пішохідної доріжки облаштована направляюча тактильна смуга, що позначає маршрут між об'єктами, має початок та кінець; позначає маршрут між об'єктами, має початок та кінець;	+	ні	
7) водостоки на тротуарах закриті решіткою з чарунками не більше 1,5 см в одному з напрямків.		ні	
8) на пішохідних переходах з тротуарів і пішохідних доріжок наявний пологий з'їзд з ухилом не більше 8 % з тротуарів до пішохідних переходів (в рівень з дорогою), пониження бортового каменю;	+	ні	
9) облаштована попереджувальна тактильна смуга на всю ширину пішохідних переходів, на якій відсутні перепони, антипаркувальні елементи, клумби.	+	ні	
<b>2. Відкриті сходи та пандуси</b>			

1) відкриті сходи на пішохідних шляхах дублюються пандусами;	+	ні	
2) ухил пандуса становить не більше ніж 8 відсотків (на 1 м довжини не більше 8 см підйому), ширина пандуса становить не менше ніж 1,2 м в просвіті, уздовж обох боків усіх сходів і пандусів встановлено огорожу з поручнями, поручні пандусів розташовані на висоті 0,7 і 0,9 м, завершальні частини поручнів продовжені по горизонталі на 0,3 м (як вгорі, так і внизу);	+	ні	
3) всі відкриті сходи на пішохідних шляхах в межах одного маршруту повинні бути однаковими за формою, за шириною сходинки і висотою підйому сходинок;		ні	
4) поодинокі сходинки відкритих сходів замінені пандусами;	+	ні	
5) всі сходи в межах одного маршруту однакові за формою, за шириною сходинки і висотою підйому сходинок, а також мають контрастне маркування кольором першої У останньої сходинки (ширина маркування горизонтальної площини ребра - не менше 0,1 м, вертикальної - не менше 0,05 м);	+	ні	
6) перед перешкодами, паралельно сходам, перед та після сходового маршруту розташована попереджувальна тактильна смуга.	+	ні	
<b>3. Майданчики для відпочинку:</b>			
1) майданчики для відпочинку розміщені не рідше ніж через кожних 100 м пішохідної доріжки;	+	так	
2) довжина майданчика не менше ніж 1,2 м, розрахована на розміщення, як мінімум, однієї лави, двох урни, а також місця для крісла колісного (вільний простір шириною не менше ніж 0,9 м та глибиною не менше ніж 1,2 м поруч із лавою);	+	так	

3) відстань від зовнішнього краю сидіння лави та розташування урни до пішохідного шляху складає не менше ніж 0,6 м;		так	
4) на майданчиках відпочинку встановлюють лави, з яких не менше ніж 50% з можливістю спертися спиною, й урни, пофарбовані в яскраві, контрастні кольори;	+	так	
5) місця розташування скульптур, фонтанів та інші архітектурних елементів не заважають пересуванню маломобільних груп населення вздовж основних напрямків руху, підходи до місць розташування архітектурних елементів повинні бути позначені тактильними елементами доступності, добре освітлені;	+	ні	
6) проїзд до розташування скульптур, фонтанів та інші архітектурних елементів розташування таких об'єктів має відповідати можливостям маневрування кріслом колісним (наявний вільний простір 1,5 x 1,5 м);	+	ні	
6) наявні стенди, табло, доступні для осіб з порушення зору чи слуху з інформацією про розташування основних об'єктів, в тому числі громадських вбиралень;		ні	
7) громадські вбиральні облаштовані з універсальною кабіною для маломобільних груп населення та пеленальним столиком;	+	ні	
8) на території парків і скверів житлових районів розміщено комплексні інклюзивні ігрові та спортивно-ігрові майданчики загального користування;	+	так	
9) місця вигулу собак позначені та обладнані спеціальними урнами.		ні	
<b>4. Велосипедні доріжки (за наявності)</b>			
1) велосипедна доріжка конструктивно відокремлена від пішохідних шляхів;		ні	

2) ширина велосипедних смуг та доріжок - від 1,5 м;		ні	
3) покриття доріжки рівне без вибоїн, доріжка вільна від перешкод, тимчасових споруд;		ні	
4) обладнані місця для паркування велосипедів.		ні	

**Висновок:** Об'єкт є частково безбар'єрним. Забезпечено відповідність критичним критеріям безбар'єрності.

Управитель об'єкта: Комунальне підприємство по утриманню зелених насаджень Дарницького району м. Києва

Відповідальна особа: Павло Кирикилици



\_\_\_\_\_

підпис

Примітки:

\*Зазначається:

Об'єкт є безбар'єрним	Об'єкт є частково безбар'єрним	Об'єкт є бар'єрним
Забезпечено відповідність всім критеріям безбар'єрності	Забезпечено відповідність критичним критеріям безбар'єрності	Не забезпечено відповідності критеріям безбар'єрності



**Рекомендації**  
**щодо проведення управителями об'єкті обстеження та оцінки**  
**ступеня безбар'єрності об'єктів благоустрою для маломобільних груп**  
**населення**

**Загальна інформація про об'єкт**

1.	Назва об'єкту	Парк «Привокзальний»
2.	Тип об'єкту благоустрою	парк
3.	Код Класифікатору будівель і споруд	
4.	Адреса розташування об'єкта	
	тип населеного пункту (місто/селище/село)	місто
	назва населеного пункту	Київ
	тип вулиці (вулиця, бульвар, проспект, провулок, площа)	вулиця
	назва вулиці	Привокзальна
5.	Площа, м. кв	52554,00
6.	Послання на фото – та відеоматеріали	
7.	Дата проведення обстеження	11.06.2024

**Чек-лист**

Критерії безбар'єрності для маломобільних груп населення	Критичність	Відповідність критеріям (так, ні, не застосовується)	Коментарі
<b>1. Пішохідні доріжки:</b>			
1) ширина пішохідних шляхів руху із зустрічними рухом не менше 1,8 м;	+	так	
2) пішохідні шляхи руху, що перетинаються, поєднуються на одному спільному рівні, відсутні перепони, антипаркувальні елементи, клумби,	+	ні	

бордюри;			
3) покриття пішохідних доріжок рівне, без вибоїн на всьому шляху руху, природне ґрунтове покриття - утрамбоване для зручного пересування осіб з інвалідністю у візках;		ні	
4) межі доріжки чітко позначені рельєфною, контрастною смугою для безпечного пересування нею осіб з інвалідністю з порушення зору;		ні	
5) вздовж пішохідної доріжки наявні зовнішні стандартні тактильні направляючі, а саме: бордюрний камінь, газон, пішохідна доріжка, яка має з одного чи двох боків різне за фактурою покриття зі стандартних матеріалів, комбіноване покриття, коли на пішохідних шляхах покладені різні типи тротуарної плитки, бруківки, асфальту, що відрізняються тактильно і за кольором;	+	ні	
б) за відсутності стандартних тактильних направляючих, вздовж пішохідної доріжки облаштована направляюча тактильна смуга, що позначає маршрут між об'єктами, має початок та кінець; позначає маршрут між об'єктами, має початок та кінець;	+	ні	
7) водостоки на тротуарах закриті решіткою з чарунками не більше 1,5 см в одному з напрямків.		ні	
8) на пішохідних переходах з тротуарів і пішохідних доріжок наявний пологий з'їзд з ухилом не більше 8 % з тротуарів до пішохідних переходів (в рівень з дорогою), пониження бортового каменю;	+	ні	
9) облаштована попереджувальна тактильна смуга на всю ширину пішохідних переходів, на якій відсутні перепони, антипаркувальні елементи, клумби.	+	ні	
<b>2.Відкриті сходи та пандуси</b>			

1) відкриті сходи на пішохідних шляхах дублюються пандусами;	+	ні	
2) ухил пандуса становить не більше ніж 8 відсотків (на 1 м довжини не більше 8 см підйому), ширина пандуса становить не менше ніж 1,2 м в просвіті, уздовж обох боків усіх сходів і пандусів встановлено огорожу з поручнями, поручні пандусів розташовані на висоті 0,7 і 0,9 м, завершальні частини поручнів продовжені по горизонталі на 0,3 м (як вгорі, так і внизу);	+	ні	
3) всі відкриті сходи на пішохідних шляхах в межах одного маршруту повинні бути однаковими за формою, за шириною сходинки і висотою підйому сходинок;		ні	
4) поодинокі сходинки відкритих сходів замінені пандусами;	+	ні	
5) всі сходи в межах одного маршруту однакові за формою, за шириною сходинки і висотою підйому сходинок, а також мають контрастне маркування кольором першої У останньої сходинки (ширина маркування горизонтальної площини ребра - не менше 0,1 м, вертикальної - не менше 0,05 м);	+	ні	
6) перед перешкодами, паралельно сходам, перед та після сходового маршруту розташована попереджувальна тактильна смуга.	+	ні	
<b>3. Майданчики для відпочинку:</b>			
1) майданчики для відпочинку розміщені не рідше ніж через кожних 100 м пішохідної доріжки;	+	так	
2) довжина майданчика не менше ніж 1,2 м, розрахована на розміщення, як мінімум, однієї лави, двох урни, а також місця для крісла колісного (вільний простір шириною не менше ніж 0,9 м та глибиною не менше ніж 1,2 м поруч із лавою);	+	так	

3) відстань від зовнішнього краю сидіння лави та розташування урни до пішохідного шляху складає не менше ніж 0,6 м;		так	
4) на майданчиках відпочинку встановлюють лави, з яких не менше ніж 50% з можливістю спертися спиною, й урни, пофарбовані в яскраві, контрастні кольори;	+	так	
5) місця розташування скульптур, фонтанів та інші архітектурних елементів не заважають пересуванню маломобільних груп населення вздовж основних напрямків руху, підходи до місць розташування архітектурних елементів повинні бути позначені тактильними елементами доступності, добре освітлені;	+	ні	
6) проїзд до розташування скульптур, фонтанів та інші архітектурних елементів розташування таких об'єктів має відповідати можливостям маневрування кріслом колісним (наявний вільний простір 1,5 x 1,5 м);	+	ні	
6) наявні стенди, табло, доступні для осіб з порушення зору чи слуху з інформацією про розташування основних об'єктів, в тому числі громадських вбиралень;		ні	
7) громадські вбиральні облаштовані з універсальною кабіною для маломобільних груп населення та пеленальним столиком;	+	ні	
8) на території парків і скверів житлових районів розміщено комплексні інклюзивні ігрові та спортивно-ігрові майданчики загального користування;	+	ні	
9) місця виходу собак позначені та обладнані спеціальними урнами.	ні		
<b>4. Велосипедні доріжки (за наявності)</b>			
1) велосипедна доріжка конструктивно відокремлена від пішохідних шляхів;	ні		

2) ширина велосипедних смуг та доріжок - від 1,5 м;		ні	
3) покриття доріжки рівне без вибоїн, доріжка вільна від перешкод, тимчасових споруд;		ні	
4) обладнані місця для паркування велосипедів.		ні	

**Висновок:** Об'єкт є частково безбар'єрним. Забезпечено відповідність критичним критеріям безбар'єрності.

Управитель об'єкта: Комунальне підприємство по утриманню зелених насаджень Дарницького району м. Києва

Відповідальна особа: Павло Кирикилиця



підпис

Примітки:

\*Зазначається:

Об'єкт є безбар'єрним	Об'єкт є частково безбар'єрним	Об'єкт є бар'єрним
Забезпечено відповідність всім критеріям безбар'єрності	Забезпечено відповідність критичним критеріям безбар'єрності	Не забезпечено відповідності критеріям безбар'єрності



5

Додаток 3

**Рекомендації  
щодо проведення управителями об'єкті обстеження та оцінки  
ступеня безбар'єрності об'єктів благоустрою для маломобільних груп  
населення**

**Загальна інформація про об'єкт**

1.	Назва об'єкту	<b>Парк «Таращанець»</b>
2.	Тип об'єкту благоустрою	<b>парк</b>
3.	Код Класифікатору будівель і споруд	
4.	Адреса розташування об'єкта	
	тип населеного пункту (місто/селище/село)	<b>місто</b>
	назва населеного пункту	<b>Київ</b>
	тип вулиці (вулиця, бульвар, проспект, провулок, площа)	<b>вулиця</b>
	назва вулиці	<b>Перетин вул. Ялтинська та вул. Ісмаїла Гаспринського</b>
5.	Площа, м. кв	<b>3728,00</b>
6.	Послання на фото – та відеоматеріали	
7.	Дата проведення обстеження	<b>14.06.2024</b>

**Чек-лист**

<b>Критерії безбар'єрності для маломобільних груп населення</b>	<b>Критичність</b>	<b>Відповідність критеріям (так, ні, не застосовується)</b>	<b>Коментарі</b>
<b>1. Пішохідні доріжки:</b>			
1) ширина пішохідних шляхів руху із зустрічними рухом не менше 1,8 м;	+	так	
2) пішохідні шляхи руху, що перетинаються, поєднуються на одному спільному рівні, відсутні перепони, антипаркувальні елементи, клумби,	+	ні	

бордюри;			
3) покриття пішохідних доріжок рівне, без вибоїн на всьому шляху руху, природне ґрунтове покриття - утрамбоване для зручного пересування осіб з інвалідністю у візках;		частково	
4) межі доріжки чітко позначені рельєфною, контрастною смугою для безпечного пересування нею осіб з інвалідністю з порушення зору;		ні	
5) вздовж пішохідної доріжки наявні зовнішні стандартні тактильні направляючі, а саме: бордюрний камінь, газон, пішохідна доріжка, яка має з одного чи двох боків різне за фактурою покриття зі стандартних матеріалів, комбіноване покриття, коли на пішохідних шляхах покладені різні типи тротуарної плитки, бруківки, асфальту, що відрізняються тактильно і за кольором;	+	ні	
6) за відсутності стандартних тактильних направляючих, вздовж пішохідної доріжки облаштована направляюча тактильна смуга, що позначає маршрут між об'єктами, має початок та кінець; позначає маршрут між об'єктами, має початок та кінець;	+	ні	
7) водостоки на тротуарах закриті решіткою з чарунками не більше 1,5 см в одному з напрямків.		ні	
8) на пішохідних переходах з тротуарів і пішохідних доріжок наявний пологий з'їзд з ухилом не більше 8 % з тротуарів до пішохідних переходів (в рівень з дорогою), пониження бортового каменю;	+	ні	
9) облаштована попереджувальна тактильна смуга на всю ширину пішохідних переходів, на якій відсутні перепони, антипаркувальні елементи, клумби.	+	ні	
<b>2. Відкриті сходи та пандуси</b>			

1) відкриті сходи на пішохідних шляхах дублюються пандусами;	+	ні	
2) ухил пандуса становить не більше ніж 8 відсотків (на 1 м довжини не більше 8 см підйому), ширина пандуса становить не менше ніж 1,2 м в просвіті, уздовж обох боків усіх сходів і пандусів встановлено огорожу з поручнями, поручні пандусів розташовані на висоті 0,7 і 0,9 м, завершальні частини поручнів продовжені по горизонталі на 0,3 м (як вгорі, так і внизу);	+	ні	
3) всі відкриті сходи на пішохідних шляхах в межах одного маршруту повинні бути однаковими за формою, за шириною сходинки і висотою підйому сходинок;		ні	
4) поодинокі сходинки відкритих сходів замінені пандусами;	+	ні	
5) всі сходи в межах одного маршруту однакові за формою, за шириною сходинки і висотою підйому сходинок, а також мають контрастне маркування кольором першої У останньої сходинки (ширина маркування горизонтальної площини ребра - не менше 0,1 м, вертикальної - не менше 0,05 м);	+	ні	
6) перед перешкодами, паралельно сходам, перед та після сходового маршруту розташована попереджувальна тактильна смуга.	+	ні	
<b>3. Майданчики для відпочинку:</b>			
1) майданчики для відпочинку розміщені не рідше ніж через кожних 100 м пішохідної доріжки;	+	так	
2) довжина майданчика не менше ніж 1,2 м, розрахована на розміщення, як мінімум, однієї лави, двох урни, а також місця для крісла колісного (вільний простір шириною не менше ніж 0,9 м та глибиною не менше ніж 1,2 м поруч із лавою);	+	так	

3) відстань від зовнішнього краю сидіння лави та розташування урни до пішохідного шляху складає не менше ніж 0,6 м;		так	
4) на майданчиках відпочинку встановлюють лави, з яких не менше ніж 50% з можливістю спертися спиною, й урни, пофарбовані в яскраві, контрастні кольори;	+	так	
5) місця розташування скульптур, фонтанів та інші архітектурних елементів не заважають пересуванню маломобільних груп населення вздовж основних напрямків руху, підходи до місць розташування архітектурних елементів повинні бути позначені тактильними елементами доступності, добре освітлені;	+	ні	
6) проїзд до розташування скульптур, фонтанів та інші архітектурних елементів розташування таких об'єктів має відповідати можливостям маневрування кріслом колісним (наявний вільний простір 1,5 x 1,5 м);	+	ні	
6) наявні стенди, табло, доступні для осіб з порушення зору чи слуху з інформацією про розташування основних об'єктів, в тому числі громадських вбиралень;		ні	
7) громадські вбиральні облаштовані з універсальною кабіною для маломобільних груп населення та пеленальним столиком;	+	ні	
8) на території парків і скверів житлових районів розміщено комплексні інклюзивні ігрові та спортивно-ігрові майданчики загального користування;	+	ні	
9) місця виходу собак позначені та обладнані спеціальними урнами.		ні	
<b>4. Велосипедні доріжки (за наявності)</b>			
1) велосипедна доріжка конструктивно відокремлена від пішохідних шляхів;		ні	

2) ширина велосипедних смуг та доріжок - від 1,5 м;		ні	
3) покриття доріжки рівне без вибоїн, доріжка вільна від перешкод, тимчасових споруд;		ні	
4) обладнані місця для паркування велосипедів.		ні	

**Висновок:** Об'єкт є частково безбар'єрним. Забезпечено відповідність критичним критеріям безбар'єрності.

Управитель об'єкта: Комунальне підприємство по утриманню зелених насаджень  
Дарницького району м. Києва

Відповідальна особа: Павло Кирикилиця



підпис

Примітки:

\*Зазначається:

Об'єкт є безбар'єрним	Об'єкт є частково безбар'єрним	Об'єкт є бар'єрним
Забезпечено відповідність всім критеріям безбар'єрності	Забезпечено відповідність критичним критеріям безбар'єрності	Не забезпечено відповідності критеріям безбар'єрності



6

Додаток 3

**Рекомендації  
щодо проведення управителями об'єкті обстеження та оцінки  
ступеня безбар'єрності об'єктів благоустрою для маломобільних груп  
населення**

**Загальна інформація про об'єкт**

1.	Назва об'єкту	Парк «Партизанської Слави»
2.	Тип об'єкту благоустрою	парк
3.	Код Класифікатору будівель і споруд	
4.	Адреса розташування об'єкта	
	тип населеного пункту (місто/селище/село)	місто
	назва населеного пункту	Київ
	тип вулиці (вулиця, бульвар, проспект, провулок, площа)	вулиця
	назва вулиці	Дениса Антіпова
5.	Площа, м. кв	949875,00
6.	Послання на фото – та відеоматеріали	
7.	Дата проведення обстеження	03.06.2024

**Чек-лист**

Критерії безбар'єрності для маломобільних груп населення	Критичність	Відповідність критеріям (так, ні, не застосовується)	Коментарі
<b>1. Пішохідні доріжки:</b>			
1) ширина пішохідних шляхів руху із зустрічними рухом не менше 1,8 м;	+	так	
2) пішохідні шляхи руху, що перетинаються, поєднуються на одному спільному рівні, відсутні перепони, антипаркувальні елементи, клумби,	+	ні	

бордюри;			
3) покриття пішохідних доріжок рівне, без вибоїн на всьому шляху руху, природне ґрунтове покриття - утрамбоване для зручного пересування осіб з інвалідністю у візках;		частково	
4) межі доріжки чітко позначені рельєфною, контрастною смугою для безпечного пересування нею осіб з інвалідністю з порушення зору;		так	
5) вздовж пішохідної доріжки наявні зовнішні стандартні тактильні направляючі, а саме: бордюрний камінь, газон, пішохідна доріжка, яка має з одного чи двох боків різне за фактурою покриття зі стандартних матеріалів, комбіноване покриття, коли на пішохідних шляхах покладені різні типи тротуарної плитки, бруківки, асфальту, що відрізняються тактильно і за кольором;	+	так	
6) за відсутності стандартних тактильних направляючих, вздовж пішохідної доріжки облаштована направляюча тактильна смуга, що позначає маршрут між об'єктами, має початок та кінець; позначає маршрут між об'єктами, має початок та кінець;	+	частково	
7) водостоки на тротуарах закриті решіткою з чарунками не більше 1,5 см в одному з напрямків.		ні	
8) на пішохідних переходах з тротуарів і пішохідних доріжок наявний пологий з'їзд з ухилом не більше 8 % з тротуарів до пішохідних переходів (в рівень з дорогою), пониження бортового каменю;	+	так	
9) облаштована попереджувальна тактильна смуга на всю ширину пішохідних переходів, на якій відсутні перепони, антипаркувальні елементи, клумби.	+	так	
<b>2.Відкриті сходи та пандуси</b>			

1) відкриті сходи на пішохідних шляхах дублюються пандусами;	+	ні	
2) ухил пандуса становить не більше ніж 8 відсотків (на 1 м довжини не більше 8 см підйому), ширина пандуса становить не менше ніж 1,2 м в проясненні, уздовж обох боків усіх сходів і пандусів встановлено огорожу з поручнями, поручні пандусів розташовані на висоті 0,7 і 0,9 м, завершальні частини поручнів продовжені по горизонталі на 0,3 м (як вгору, так і вниз);	+	ні	
3) всі відкриті сходи на пішохідних шляхах в межах одного маршруту повинні бути однаковими за формою, за шириною сходинки і висотою підйому сходинок;		так	
4) поодинокі сходинки відкритих сходів замінені пандусами;	+	ні	
5) всі сходи в межах одного маршруту однакові за формою, за шириною сходинки і висотою підйому сходинок, а також мають контрастне маркування кольором першої і останньої сходинки (ширина маркування горизонтальної площини ребра - не менше 0,1 м, вертикальної - не менше 0,05 м);	+	ні	
6) перед перешкодами, паралельно сходам, перед та після сходового маршруту розташована попереджувальна тактильна смуга.	+	так	
<b>3. Майданчики для відпочинку:</b>			
1) майданчики для відпочинку розміщені не рідше ніж через кожних 100 м пішохідної доріжки;	+	так	
2) довжина майданчика не менше ніж 1,2 м, розрахована на розміщення, як мінімум, однієї лави, двох урни, а також місця для крісла колісного (вільний простір шириною не менше ніж 0,9 м та глибиною не менше ніж 1,2 м поруч із лавою);	+	так	

3) відстань від зовнішнього краю сидіння лави та розташування урни до пішохідного шляху складає не менше ніж 0,6 м;		так	
4) на майданчиках відпочинку встановлюють лави, з яких не менше ніж 50% з можливістю спертися спиною, й урни, пофарбовані в яскраві, контрастні кольори;	+	так	
5) місця розташування скульптур, фонтанів та інші архітектурних елементів не заважають пересуванню маломобільних груп населення вздовж основних напрямків руху, підходи до місць розташування архітектурних елементів повинні бути позначені тактильними елементами доступності, добре освітлені;	+	так	
6) проїзд до розташування скульптур, фонтанів та інші архітектурних елементів розташування таких об'єктів має відповідати можливостям маневрування кріслом колісним (наявний вільний простір 1,5 x 1,5 м);	+	так	
6) наявні стенди, табло, доступні для осіб з порушення зору чи слуху з інформацією про розташування основних об'єктів, в тому числі громадських вбиралень;		так	
7) громадські вбиральні облаштовані з універсальною кабіною для маломобільних груп населення та пеленальним столиком;	+	ні	
8) на території парків і скверів житлових районів розміщено комплексні інклюзивні ігрові та спортивно-ігрові майданчики загального користування;	+	так	
9) місця виходу собак позначені та обладнані спеціальними урнами.		ні	
<b>4. Велосипедні доріжки (за наявності)</b>			
1) велосипедна доріжка конструктивно відокремлена від пішохідних шляхів;		ні	

2) ширина велосипедних смуг та доріжок - від 1,5 м;		ні	
3) покриття доріжки рівне без вибоїн, доріжка вільна від перешкод, тимчасових споруд;		ні	
4) обладнані місця для паркування велосипедів.		так	

**Висновок:** Об'єкт є частково безбар'єрним. Забезпечено відповідність критичним критеріям безбар'єрності.

Управитель об'єкта:

Комунальне підприємство по утриманню зелених насаджень  
Дарницького району м. Києва

Відповідальна особа

Павло Кирикилиця



підпис

Примітки:

\*Зазначається:

Об'єкт є безбар'єрним	Об'єкт є частково безбар'єрним	Об'єкт є бар'єрним
Забезпечено відповідність всім критеріям безбар'єрності	Забезпечено відповідність критичним критеріям безбар'єрності	Не забезпечено відповідності критеріям безбар'єрності

1

2

**Рекомендації**  
**щодо проведення управителями об'єкті обстеження та оцінки**  
**ступеня безбар'єрності об'єктів благоустрою для маломобільних груп**  
**населення**

**Загальна інформація про об'єкт**

1.	Назва об'єкту	Парк навколо озера Сонячне
2.	Тип об'єкту благоустрою	парк
3.	Код Класифікатору будівель і споруд	
4.	Адреса розташування об'єкта	
	тип населеного пункту (місто/селище/село)	місто
	назва населеного пункту	Київ
	тип вулиці (вулиця, бульвар, проспект, провулок, площа)	вулиця
	назва вулиці	Ревуцького
5.	Площа, м. кв	189400,00
6.	Послання на фото – та відеоматеріали	
7.	Дата проведення обстеження	17.06.2024

**Чек-лист**

Критерії безбар'єрності для маломобільних груп населення	Критичність	Відповідність критеріям (так, ні, не застосовується)	Коментарі
<b>1. Пішохідні доріжки:</b>			
1) ширина пішохідних шляхів руху із зустрічними рухом не менше 1,8 м;	+	так	
2) пішохідні шляхи руху, що перетинаються, поєднуються на одному спільному рівні, відсутні перепони, антипаркувальні елементи, клумби,	+	ні	

бордюри;			
3) покриття пішохідних доріжок рівне, без вибоїн на всьому шляху руху, природне ґрунтове покриття - утрамбоване для зручного пересування осіб з інвалідністю у візках;		ні	
4) межі доріжки чітко позначені рельєфною, контрастною смугою для безпечного пересування нею осіб з інвалідністю з порушення зору;		ні	
5) вздовж пішохідної доріжки наявні зовнішні стандартні тактильні направляючі, а саме: бордюрний камінь, газон, пішохідна доріжка, яка має з одного чи двох боків різне за фактурою покриття зі стандартних матеріалів, комбіноване покриття, коли на пішохідних шляхах покладені різні типи тротуарної плитки, бруківки, асфальту, що відрізняються тактильно і за кольором;	+	ні	
6) за відсутності стандартних тактильних направляючих, вздовж пішохідної доріжки облаштована направляюча тактильна смуга, що позначає маршрут між об'єктами, має початок та кінець; позначає маршрут між об'єктами, має початок та кінець;	+	ні	
7) водостоки на тротуарах закриті решіткою з чарунками не більше 1,5 см в одному з напрямків.		ні	
8) на пішохідних переходах з тротуарів і пішохідних доріжок наявний пологий з'їзд з ухилом не більше 8 % з тротуарів до пішохідних переходів (в рівень з дорогою), пониження бортового каменю;	+	ні	
9) облаштована попереджувальна тактильна смуга на всю ширину пішохідних переходів, на якій відсутні перепони, антипаркувальні елементи, клумби.	+	ні	
<b>2.Відкриті сходи та пандуси</b>			

1) відкриті сходи на пішохідних шляхах дублюються пандусами;	+	ні	
2) ухил пандуса становить не більше ніж 8 відсотків (на 1 м довжини не більше 8 см підйому), ширина пандуса становить не менше ніж 1,2 м в провітрі, уздовж обох боків усіх сходів і пандусів встановлено огорожу з поручнями, поручні пандусів розташовані на висоті 0,7 і 0,9 м, завершальні частини поручнів продовжені по горизонталі на 0,3 м (як вгору, так і вниз);	+	ні	
3) всі відкриті сходи на пішохідних шляхах в межах одного маршруту повинні бути однаковими за формою, за шириною сходинки і висотою підйому сходинок;		ні	
4) поодинокі сходинки відкритих сходів замінені пандусами;	+	ні	
5) всі сходи в межах одного маршруту однакові за формою, за шириною сходинки і висотою підйому сходинок, а також мають контрастне маркування кольором першої і останньої сходинки (ширина маркування горизонтальної площини ребра - не менше 0,1 м, вертикальної - не менше 0,05 м);	+	ні	
6) перед перешкодами, паралельно сходам, перед та після сходового маршруту розташована попереджувальна тактильна смуга.	+	ні	
<b>3. Майданчики для відпочинку:</b>			
1) майданчики для відпочинку розміщені не рідше ніж через кожних 100 м пішохідної доріжки;	+	ні	
2) довжина майданчика не менше ніж 1,2 м, розрахована на розміщення, як мінімум, однієї лави, двох урни, а також місця для крісла колісного (вільний простір шириною не менше ніж 0,9 м та глибиною не менше ніж 1,2 м поруч із лавою);	+	ні	

3) відстань від зовнішнього краю сидіння лави та розташування урни до пішохідного шляху складає не менше ніж 0,6 м;		ні	
4) на майданчиках відпочинку встановлюють лави, з яких не менше ніж 50% з можливістю спертися спиною, й урни, пофарбовані в яскраві, контрастні кольори;	+	ні	
5) місця розташування скульптур, фонтанів та інші архітектурних елементів не заважають пересуванню маломобільних груп населення вздовж основних напрямків руху, підходи до місць розташування архітектурних елементів повинні бути позначені тактильними елементами доступності, добре освітлені;	+	ні	
6) проїзд до розташування скульптур, фонтанів та інші архітектурних елементів розташування таких об'єктів має відповідати можливостям маневрування кріслом колісним (наявний вільний простір 1,5 x 1,5 м);	+	ні	
6) наявні стенди, табло, доступні для осіб з порушення зору чи слуху з інформацією про розташування основних об'єктів, в тому числі громадських вбиралень;		ні	
7) громадські вбиральні облаштовані з універсальною кабіною для маломобільних груп населення та пеленальним столиком;	+	ні	
8) на території парків і скверів житлових районів розміщено комплексні інклюзивні ігрові та спортивно-ігрові майданчики загального користування;	+	ні	
9) місця вигулу собак позначені та обладнані спеціальними урнами.		ні	
<b>4. Велосипедні доріжки (за наявності)</b>			
1) велосипедна доріжка конструктивно відокремлена від пішохідних шляхів;		ні	

2) ширина велосипедних смуг та доріжок - від 1,5 м;		ні	
3) покриття доріжки рівне без вибоїн, доріжка вільна від перешкод, тимчасових споруд;		ні	
4) обладнані місця для паркування велосипедів.		ні	

**Висновок:** Об'єкт є бар'єрний. Не забезпечено відповідність критичним критеріям безбар'єрності.

Управитель об'єкта: Комунальне підприємство по утриманню зелених насаджень  
Дарницького району м. Києва

Відповідальна особа: Павло Кирикилиця



підпис

Примітки:

\*Зазначається:

Об'єкт є безбар'єрним	Об'єкт є частково безбар'єрним	Об'єкт є бар'єрним
Забезпечено відповідність всім критеріям безбар'єрності	Забезпечено відповідність критичним критеріям безбар'єрності	Не забезпечено відповідності критеріям безбар'єрності



**Рекомендації**  
**щодо проведення управителями об'єкті обстеження та оцінки**  
**ступеня безбар'єрності об'єктів благоустрою для маломобільних груп**  
**населення**

**Загальна інформація про об'єкт**

1.	Назва об'єкту	Парк фітнес-парк озеро Лебедине
2.	Тип об'єкту благоустрою	парк
3.	Код Класифікатору будівель і споруд	
4.	Адреса розташування об'єкта	
	тип населеного пункту (місто/селище/село)	місто
	назва населеного пункту	Київ
	тип вулиці (вулиця, бульвар, проспект, провулок, площа)	вулиця
	назва вулиці	Кошиця
5.	Площа, м. кв	122000,00
6.	Послання на фото – та відеоматеріали	
7.	Дата проведення обстеження	04.06.2024

**Чек-лист**

Критерії безбар'єрності для маломобільних груп населення	Критичність	Відповідність критеріям (так, ні, не застосовується)	Коментарі
<b>1. Пішохідні доріжки:</b>			
1) ширина пішохідних шляхів руху із зустрічними рухом не менше 1,8 м;	+	так	
2) пішохідні шляхи руху, що перетинаються, поєднуються на одному спільному рівні, відсутні перепони, антипаркувальні елементи, клумби,	+	ні	

бордюри;			
3) покриття пішохідних доріжок рівне, без вибоїн на всьому шляху руху, природне ґрунтове покриття - утрамбоване для зручного пересування осіб з інвалідністю у візках;		частково	
4) межі доріжки чітко позначені рельєфною, контрастною смугою для безпечного пересування нею осіб з інвалідністю з порушення зору;		частков	
5) вздовж пішохідної доріжки наявні зовнішні стандартні тактильні направляючі, а саме: бордюрний камінь, газон, пішохідна доріжка, яка має з одного чи двох боків різне за фактурою покриття зі стандартних матеріалів, комбіноване покриття, коли на пішохідних шляхах покладені різні типи тротуарної плитки, бруківки, асфальту, що відрізняються тактильно і за кольором;	+	ні	
6) за відсутності стандартних тактильних направляючих, вздовж пішохідної доріжки облаштована направляюча тактильна смуга, що позначає маршрут між об'єктами, має початок та кінець; позначає маршрут між об'єктами, має початок та кінець;	+	ні	
7) водостоки на тротуарах закриті решіткою з чарунками не більше 1,5 см в одному з напрямків.		ні	
8) на пішохідних переходах з тротуарів і пішохідних доріжок наявний пологий з'їзд з ухилом не більше 8 % з тротуарів до пішохідних переходів (в рівень з дорогою), пониження бортового каменю;	+	ні	
9) облаштована попереджувальна тактильна смуга на всю ширину пішохідних переходів, на якій відсутні перепони, антипаркувальні елементи, клумби.	+	ні	
<b>2.Відкриті сходи та пандуси</b>			

1) відкриті сходи на пішохідних шляхах дублюються пандусами;	+	ні	
2) ухил пандуса становить не більше ніж 8 відсотків (на 1 м довжини не більше 8 см підйому), ширина пандуса становить не менше ніж 1,2 м в провітрі, уздовж обох боків усіх сходів і пандусів встановлено огорожу з поручнями, поручні пандусів розташовані на висоті 0,7 і 0,9 м, завершальні частини поручнів продовжені по горизонталі на 0,3 м (як вгорі, так і внизу);	+	ні	
3) всі відкриті сходи на пішохідних шляхах в межах одного маршруту повинні бути однаковими за формою, за шириною сходинки і висотою підйому сходинок;		ні	
4) поодинокі сходинки відкритих сходів замінені пандусами;	+	ні	
5) всі сходи в межах одного маршруту однакові за формою, за шириною сходинки і висотою підйому сходинок, а також мають контрастне маркування кольором першої У останньої сходинки (ширина маркування горизонтальної площини ребра - не менше 0,1 м, вертикальної - не менше 0,05 м);	+	ні	
6) перед перешкодами, паралельно сходам, перед та після сходового маршруту розташована попереджувальна тактильна смуга.	+	ні	
<b>3. Майданчики для відпочинку:</b>			
1) майданчики для відпочинку розміщені не рідше ніж через кожних 100 м пішохідної доріжки;	+	так	
2) довжина майданчика не менше ніж 1,2 м, розрахована на розміщення, як мінімум, однієї лави, двох урни, а також місця для крісла колісного (вільний простір шириною не менше ніж 0,9 м та глибиною не менше ніж 1,2 м поруч із лавою);	+	так	

3) відстань від зовнішнього краю сидіння лави та розташування урни до пішохідного шляху складає не менше ніж 0,6 м;		так	
4) на майданчиках відпочинку встановлюють лави, з яких не менше ніж 50% з можливістю спертися спиною, й урни, пофарбовані в яскраві, контрастні кольори;	+	так	
5) місця розташування скульптур, фонтанів та інші архітектурних елементів не заважають пересуванню маломобільних груп населення вздовж основних напрямків руху, підходи до місць розташування архітектурних елементів повинні бути позначені тактильними елементами доступності, добре освітлені;	+	ні	
6) проїзд до розташування скульптур, фонтанів та інші архітектурних елементів розташування таких об'єктів має відповідати можливостям маневрування кріслом колісним (наявний вільний простір 1,5 x 1,5 м);	+	ні	
6) наявні стенди, табло, доступні для осіб з порушення зору чи слуху з інформацією про розташування основних об'єктів, в тому числі громадських вбиралень;		ні	
7) громадські вбиральні облаштовані з універсальною кабіною для маломобільних груп населення та пеленальним столиком;	+	ні	
8) на території парків і скверів житлових районів розміщено комплексні інклюзивні ігрові та спортивно-ігрові майданчики загального користування;	+	ні	
9) місця виходу собак позначені та обладнані спеціальними урнами.		ні	
<b>4. Велосипедні доріжки (за наявності)</b>			
1) велосипедна доріжка конструктивно відокремлена від пішохідних шляхів;		ні	

2) ширина велосипедних смуг та доріжок - від 1,5 м;		ні	
3) покриття доріжки рівне без вибоїн, доріжка вільна від перешкод, тимчасових споруд;		ні	
4) обладнані місця для паркування велосипедів.		ні	

**Висновок:** Об'єкт є частково безбар'єрним. Забезпечено відповідність критичним критеріям безбар'єрності.

Управитель об'єкта: Комунальне підприємство по утриманню зелених насаджень Дарницького району м. Києва

Відповідальна особа: Павло Кирикилиця



підпис

Примітки:

\*Зазначається:

Об'єкт є безбар'єрним	Об'єкт є частково безбар'єрним	Об'єкт є бар'єрним
Забезпечено відповідність всім критеріям безбар'єрності	Забезпечено відповідність критичним критеріям безбар'єрності	Не забезпечено відповідності критеріям безбар'єрності



9

Додаток 3

**Рекомендації**  
щодо проведення управителями об'єкті обстеження та оцінки  
ступеня безбар'єрності об'єктів благоустрою для маломобільних груп  
населення

**Загальна інформація про об'єкт**

1.	Назва об'єкту	Парк «Срібний Кіл»
2.	Тип об'єкту благоустрою	парк
3.	Код Класифікатору будівель і споруд	
4.	Адреса розташування об'єкта	
	тип населеного пункту (місто/селище/село)	місто
	назва населеного пункту	Київ
	тип вулиці (вулиця, бульвар, проспект, провулок, площа)	вулиця
	назва вулиці	Срібнокільська
5.	Площа, м. кв	75400,00
6.	Послання на фото – та відеоматеріали	
7.	Дата проведення обстеження	05.06.2024

**Чек-лист**

Критерії безбар'єрності для маломобільних груп населення	Критичність	Відповідність критеріям (так, ні, не застосовується)	Коментарі
<b>1. Пішохідні доріжки:</b>			
1) ширина пішохідних шляхів руху із зустрічними рухом не менше 1,8 м;	+	так	
2) пішохідні шляхи руху, що перетинаються, поєднуються на одному спільному рівні, відсутні перепони, антипаркувальні елементи, клумби,	+	ні	

бордюри;			
3) покриття пішохідних доріжок рівне, без вибоїн на всьому шляху руху, природне ґрунтове покриття - утрамбоване для зручного пересування осіб з інвалідністю у візках;		частково	
4) межі доріжки чітко позначені рельєфною, контрастною смугою для безпечного пересування нею осіб з інвалідністю з порушення зору;		ні	
5) вздовж пішохідної доріжки наявні зовнішні стандартні тактильні направляючі, а саме: бордюрний камінь, газон, пішохідна доріжка, яка має з одного чи двох боків різне за фактурою покриття зі стандартних матеріалів, комбіноване покриття, коли на пішохідних шляхах покладені різні типи тротуарної плитки, бруківки, асфальту, що відрізняються тактильно і за кольором;	+	ні	
6) за відсутності стандартних тактильних направляючих, вздовж пішохідної доріжки облаштована направляюча тактильна смуга, що позначає маршрут між об'єктами, має початок та кінець; позначає маршрут між об'єктами, має початок та кінець;	+	ні	
7) водостоки на тротуарах закриті решіткою з чарунками не більше 1,5 см в одному з напрямків.		ні	
8) на пішохідних переходах з тротуарів і пішохідних доріжок наявний пологий з'їзд з ухилом не більше 8 % з тротуарів до пішохідних переходів (в рівень з дорогою), пониження бортового каменю;	+	ні	
9) облаштована попереджувальна тактильна смуга на всю ширину пішохідних переходів, на якій відсутні перепони, антипаркувальні елементи, клумби.	+	так	
<b>2. Відкриті сходи та пандуси</b>			

1) відкриті сходи на пішохідних шляхах дублюються пандусами;	+	ні	
2) ухил пандуса становить не більше ніж 8 відсотків (на 1 м довжини не більше 8 см підйому), ширина пандуса становить не менше ніж 1,2 м в проясненні, уздовж обох боків усіх сходів і пандусів встановлено огорожу з поручнями, поручні пандусів розташовані на висоті 0,7 і 0,9 м, завершальні частини поручнів продовжені по горизонталі на 0,3 м (як вгору, так і вниз);	+	ні	
3) всі відкриті сходи на пішохідних шляхах в межах одного маршруту повинні бути однаковими за формою, за шириною сходинки і висотою підйому сходинок;		ні	
4) поодинокі сходинки відкритих сходів замінені пандусами;	+	ні	
5) всі сходи в межах одного маршруту однакові за формою, за шириною сходинки і висотою підйому сходинок, а також мають контрастне маркування кольором першої У останньої сходинки (ширина маркування горизонтальної площини ребра - не менше 0,1 м, вертикальної - не менше 0,05 м);	+	ні	
6) перед перешкодами, паралельно сходам, перед та після сходового маршруту розташована попереджувальна тактильна смуга.	+	так	
<b>3. Майданчики для відпочинку:</b>			
1) майданчики для відпочинку розміщені не рідше ніж через кожних 100 м пішохідної доріжки;	+	так	
2) довжина майданчика не менше ніж 1,2 м, розрахована на розміщення, як мінімум, однієї лави, двох урни, а також місця для крісла колісного (вільний простір шириною не менше ніж 0,9 м та глибиною не менше ніж 1,2 м поруч із лавою);	+	так	

3) відстань від зовнішнього краю сидіння лави та розташування урни до пішохідного шляху складає не менше ніж 0,6 м;		так	
4) на майданчиках відпочинку встановлюють лави, з яких не менше ніж 50% з можливістю спертися спиною, й урни, пофарбовані в яскраві, контрастні кольори;	+	так	
5) місця розташування скульптур, фонтанів та інші архітектурних елементів не заважають пересуванню маломобільних груп населення вздовж основних напрямків руху, підходи до місць розташування архітектурних елементів повинні бути позначені тактильними елементами доступності, добре освітлені;	+	ні	
6) проїзд до розташування скульптур, фонтанів та інші архітектурних елементів розташування таких об'єктів має відповідати можливостям маневрування кріслом колісним (наявний вільний простір 1,5 x 1,5 м);	+	ні	
6) наявні стенди, табло, доступні для осіб з порушення зору чи слуху з інформацією про розташування основних об'єктів, в тому числі громадських вбиралень;		ні	
7) громадські вбиральні облаштовані з універсальною кабіною для маломобільних груп населення та пеленальним столиком;	+	ні	
8) на території парків і скверів житлових районів розміщено комплексні інклюзивні ігрові та спортивно-ігрові майданчики загального користування;	+	ні	
9) місця виходу собак позначені та обладнані спеціальними урнами.		ні	
<b>4. Велосипедні доріжки (за наявності)</b>			
1) велосипедна доріжка конструктивно відокремлена від пішохідних шляхів;		ні	

2) ширина велосипедних смуг та доріжок - від 1,5 м;		ні	
3) покриття доріжки рівне без вибоїн, доріжка вільна від перешкод, тимчасових споруд;		ні	
4) обладнані місця для паркування велосипедів.		ні	

**Висновок:** Об'єкт є частково безбар'єрним. Забезпечено відповідність критичним критеріям безбар'єрності.

Управитель об'єкта: Комунальне підприємство по утриманню зелених насаджень Дарницького району м. Києва

Відповідальна особа: Павло Кирикилиця



підпис

Примітки:

\*Зазначається:

Об'єкт є безбар'єрним	Об'єкт є частково безбар'єрним	Об'єкт є бар'єрним
Забезпечено відповідність всім критеріям безбар'єрності	Забезпечено відповідність критичним критеріям безбар'єрності	Не забезпечено відповідності критеріям безбар'єрності



**Рекомендації**  
щодо проведення управителями об'єкті обстеження та оцінки  
ступеня безбар'єрності об'єктів благоустрою для маломобільних груп  
населення

**Загальна інформація про об'єкт**

1.	Назва об'єкту	Парк «Жандарка»
2.	Тип об'єкту благоустрою	парк
3.	Код Класифікатору будівель і споруд	
4.	Адреса розташування об'єкта	
	тип населеного пункту (місто/селище/село)	місто
	назва населеного пункту	Київ
	тип вулиці (вулиця, бульвар, проспект, провулок, площа)	вулиця
	назва вулиці	між вулицями Урлівською, Дніпровою, Івана Бойка та Здолбунівською
5.	Площа, м. кв	50900,00
6.	Послання на фото – та відеоматеріали	
7.	Дата проведення обстеження	18.06.2024

**Чек-лист**

Критерії безбар'єрності для маломобільних груп населення	Критичність	Відповідність критеріям (так, ні, не застосовується)	Коментарі
<b>1. Пішохідні доріжки:</b>			
1) ширина пішохідних шляхів руху із зустрічними рухом не менше 1,8 м;	+	ні	
2) пішохідні шляхи руху, що перетинаються, поєднуються на одному спільному рівні, відсутні перепони, антипаркувальні елементи, клумби,	+	ні	

бордюри;			
3) покриття пішохідних доріжок рівне, без вибоїн на всьому шляху руху, природне ґрунтове покриття - утрамбоване для зручного пересування осіб з інвалідністю у візках;		ні	
4) межі доріжки чітко позначені рельєфною, контрастною смугою для безпечного пересування нею осіб з інвалідністю з порушення зору;		ні	
5) вздовж пішохідної доріжки наявні зовнішні стандартні тактильні направляючі, а саме: бордюрний камінь, газон, пішохідна доріжка, яка має з одного чи двох боків різне за фактурою покриття зі стандартних матеріалів, комбіноване покриття, коли на пішохідних шляхах покладені різні типи тротуарної плитки, бруківки, асфальту, що відрізняються тактильно і за кольором;	+	ні	
6) за відсутності стандартних тактильних направляючих, вздовж пішохідної доріжки облаштована направляюча тактильна смуга, що позначає маршрут між об'єктами, має початок та кінець; позначає маршрут між об'єктами, має початок та кінець;	+	ні	
7) водостоки на тротуарах закриті решіткою з чарунками не більше 1,5 см в одному з напрямків.		ні	
8) на пішохідних переходах з тротуарів і пішохідних доріжок наявний пологий з'їзд з ухилом не більше 8 % з тротуарів до пішохідних переходів (в рівень з дорогою), пониження бортового каменю;	+	ні	
9) облаштована попереджувальна тактильна смуга на всю ширину пішохідних переходів, на якій відсутні перепони, антипаркувальні елементи, клумби.	+	ні	
<b>2. Відкриті сходи та пандуси</b>			

1) відкриті сходи на пішохідних шляхах дублюються пандусами;	+	ні	
2) ухил пандуса становить не більше ніж 8 відсотків (на 1 м довжини не більше 8 см підйому), ширина пандуса становить не менше ніж 1,2 м в проясненні, уздовж обох боків усіх сходів і пандусів встановлено огорожу з поручнями, поручні пандусів розташовані на висоті 0,7 і 0,9 м, завершальні частини поручнів продовжені по горизонталі на 0,3 м (як вгору, так і вниз);	+	ні	
3) всі відкриті сходи на пішохідних шляхах в межах одного маршруту повинні бути однаковими за формою, за шириною сходинки і висотою підйому сходинок;		ні	
4) поодинокі сходинки відкритих сходів замінені пандусами;	+	ні	
5) всі сходи в межах одного маршруту однакові за формою, за шириною сходинки і висотою підйому сходинок, а також мають контрастне маркування кольором першої У останньої сходинки (ширина маркування горизонтальної площини ребра - не менше 0,1 м, вертикальної - не менше 0,05 м);	+	ні	
6) перед перешкодами, паралельно сходам, перед та після сходового маршруту розташована попереджувальна тактильна смуга.	+	ні	
<b>3. Майданчики для відпочинку:</b>			
1) майданчики для відпочинку розміщені не рідше ніж через кожних 100 м пішохідної доріжки;	+	ні	
2) довжина майданчика не менше ніж 1,2 м, розрахована на розміщення, як мінімум, однієї лави, двох урни, а також місця для крісла колісного (вільний простір шириною не менше ніж 0,9 м та глибиною не менше ніж 1,2 м поруч із лавою);	+	ні	

3) відстань від зовнішнього краю сидіння лави та розташування урни до пішохідного шляху складає не менше ніж 0,6 м;		ні	
4) на майданчиках відпочинку встановлюють лави, з яких не менше ніж 50% з можливістю спертися спиною, й урни, пофарбовані в яскраві, контрастні кольори;	+	ні	
5) місця розташування скульптур, фонтанів та інші архітектурних елементів не заважають пересуванню маломобільних груп населення вздовж основних напрямків руху, підходи до місць розташування архітектурних елементів повинні бути позначені тактильними елементами доступності, добре освітлені;	+	ні	
6) проїзд до розташування скульптур, фонтанів та інші архітектурних елементів розташування таких об'єктів має відповідати можливостям маневрування кріслом колісним (наявний вільний простір 1,5 x 1,5 м);	+	ні	
6) наявні стенди, табло, доступні для осіб з порушення зору чи слуху з інформацією про розташування основних об'єктів, в тому числі громадських вбиралень;		ні	
7) громадські вбиральні облаштовані з універсальною кабіною для маломобільних груп населення та пеленальним столиком;	+	ні	
8) на території парків і скверів житлових районів розміщено комплексні інклюзивні ігрові та спортивно-ігрові майданчики загального користування;	+	ні	
9) місця виходу собак позначені та обладнані спеціальними урнами.		ні	
<b>4. Велосипедні доріжки (за наявності)</b>			
1) велосипедна доріжка конструктивно відокремлена від пішохідних шляхів;		ні	

2) ширина велосипедних смуг та доріжок - від 1,5 м;		ні	
3) покриття доріжки рівне без вибоїн, доріжка вільна від перешкод, тимчасових споруд;		ні	
4) обладнані місця для паркування велосипедів.		ні	

**Висновок: Об'єкт бар'єрний. Не забезпечено відповідність критичним критеріям безбар'єрності.**

Управитель об'єкта:

Комунальне підприємство по утриманню зелених насаджень  
Дарницького району м. Києва

Відповідальна особа

Павло Кирикилиця



Підпис

Примітки:

\*Зазначається:

Об'єкт є безбар'єрним	Об'єкт є частково безбар'єрним	Об'єкт є бар'єрним
Забезпечено відповідність всім критеріям безбар'єрності	Забезпечено відповідність критичним критеріям безбар'єрності	Не забезпечено відповідності критеріям безбар'єрності



**Рекомендації**  
**щодо проведення управителями об'єкті обстеження та оцінки**  
**ступеня безбар'єрності об'єктів благоустрою для маломобільних груп**  
**населення**

**Загальна інформація про об'єкт**

1.	Назва об'єкту	Парк на Дніпровській набережній у районі затоки Берковщина
2.	Тип об'єкту благоустрою	парк
3.	Код Класифікатору будівель і споруд	
4.	Адреса розташування об'єкта	
	тип населеного пункту (місто/селище/село)	місто
	назва населеного пункту	Київ
	тип вулиці (вулиця, бульвар, проспект, провулок, площа)	вулиця
	назва вулиці	Дніпровська набережна
5.	Площа, м. кв	75400,00
6.	Послання на фото – та відеоматеріали	
7.	Дата проведення обстеження	06.06.2024

**Чек-лист**

Критерії безбар'єрності для маломобільних груп населення	Критичність	Відповідність критеріям (так, ні, не застосовується)	Коментарі
<b>1. Пішохідні доріжки:</b>			
1) ширина пішохідних шляхів руху із зустрічними рухом не менше 1,8 м;	+	так	
2) пішохідні шляхи руху, що перетинаються, поєднуються на одному спільному рівні, відсутні перепони, антипаркувальні елементи, клумби,	+	так	

бордюри;			
3) покриття пішохідних доріжок рівне, без вибоїн на всьому шляху руху, природне ґрунтове покриття - утрамбоване для зручного пересування осіб з інвалідністю у візках;		так	
4) межі доріжки чітко позначені рельєфною, контрастною смугою для безпечного пересування нею осіб з інвалідністю з порушення зору;		так	
5) вздовж пішохідної доріжки наявні зовнішні стандартні тактильні направляючі, а саме: бордюрний камінь, газон, пішохідна доріжка, яка має з одного чи двох боків різне за фактурою покриття зі стандартних матеріалів, комбіноване покриття, коли на пішохідних шляхах покладені різні типи тротуарної плитки, бруківки, асфальту, що відрізняються тактильно і за кольором;	+	так	
6) за відсутності стандартних тактильних направляючих, вздовж пішохідної доріжки облаштована направляюча тактильна смуга, що позначає маршрут між об'єктами, має початок та кінець; позначає маршрут між об'єктами, має початок та кінець;	+	так	
7) водостоки на тротуарах закриті решіткою з чарунками не більше 1,5 см в одному з напрямків.		ні	
8) на пішохідних переходах з тротуарів і пішохідних доріжок наявний пологий з'їзд з ухилом не більше 8 % з тротуарів до пішохідних переходів (в рівень з дорогою), пониження бортового каменю;	+	так	
9) облаштована попереджувальна тактильна смуга на всю ширину пішохідних переходів, на якій відсутні перепони, антипаркувальні елементи, клумби.	+	так	
<b>2. Відкриті сходи та пандуси</b>			

1) відкриті сходи на пішохідних шляхах дублюються пандусами;	+	частково	
2) ухил пандуса становить не більше ніж 8 відсотків (на 1 м довжини не більше 8 см підйому), ширина пандуса становить не менше ніж 1,2 м в провітрі, уздовж обох боків усіх сходів і пандусів встановлено огорожу з поручнями, поручні пандусів розташовані на висоті 0,7 і 0,9 м, завершальні частини поручнів продовжені по горизонталі на 0,3 м (як вгорі, так і внизу);	+	так	
3) всі відкриті сходи на пішохідних шляхах в межах одного маршруту повинні бути однаковими за формою, за шириною сходинки і висотою підйому сходинок;		ні	
4) поодинокі сходинки відкритих сходів замінені пандусами;	+	ні	
5) всі сходи в межах одного маршруту однакові за формою, за шириною сходинки і висотою підйому сходинок, а також мають контрастне маркування кольором першої У останньої сходинки (ширина маркування горизонтальної площини ребра - не менше 0,1 м, вертикальної - не менше 0,05 м);	+	ні	
6) перед перешкодами, паралельно сходам, перед та після сходового маршруту розташована попереджувальна тактильна смуга.	+	так	
<b>3. Майданчики для відпочинку:</b>			
1) майданчики для відпочинку розміщені не рідше ніж через кожних 100 м пішохідної доріжки;	+	так	
2) довжина майданчика не менше ніж 1,2 м, розрахована на розміщення, як мінімум, однієї лави, двох урни, а також місця для крісла колісного (вільний простір шириною не менше ніж 0,9 м та глибиною не менше ніж 1,2 м поруч із лавою);	+	так	

3) відстань від зовнішнього краю сидіння лави та розташування урни до пішохідного шляху складає не менше ніж 0,6 м;		так	
4) на майданчиках відпочинку встановлюють лави, з яких не менше ніж 50% з можливістю спертися спиною, й урни, пофарбовані в яскраві, контрастні кольори;	+	так	
5) місця розташування скульптур, фонтанів та інші архітектурних елементів не заважають пересуванню маломобільних груп населення вздовж основних напрямків руху, підходи до місць розташування архітектурних елементів повинні бути позначені тактильними елементами доступності, добре освітлені;	+	так	
6) проїзд до розташування скульптур, фонтанів та інші архітектурних елементів розташування таких об'єктів має відповідати можливостям маневрування кріслом колісним (наявний вільний простір 1,5 x 1,5 м);	+	так	
6) наявні стенди, табло, доступні для осіб з порушення зору чи слуху з інформацією про розташування основних об'єктів, в тому числі громадських вбиралень;		так	
7) громадські вбиральні облаштовані з універсальною кабіною для маломобільних груп населення та пеленальним столиком;	+	ні	
8) на території парків і скверів житлових районів розміщено комплексні інклюзивні ігрові та спортивно-ігрові майданчики загального користування;	+	так	
9) місця виходу собак позначені та обладнані спеціальними урнами.		ні	
<b>4. Велосипедні доріжки (за наявності)</b>			
1) велосипедна доріжка конструктивно відокремлена від пішохідних шляхів;		так	

2) ширина велосипедних смуг та доріжок - від 1,5 м;		так	
3) покриття доріжки рівне без вибоїн, доріжка вільна від перешкод, тимчасових споруд;		так	
4) обладнані місця для паркування велосипедів.		так	

**Висновок:** Об'єкт є частково безбар'єрним. Забезпечено відповідність критичним критеріям безбар'єрності.

Управитель об'єкта : Комунальне підприємство по утриманню зелених насаджень  
Дарницького району м.Києва

Відповідальна особа Павло Кирикилиця



Підпис

Примітки:

\*Зазначається:

Об'єкт є безбар'єрним	Об'єкт є частково безбар'єрним	Об'єкт є бар'єрним
Забезпечено відповідність всім критеріям безбар'єрності	Забезпечено відповідність критичним критеріям безбар'єрності	Не забезпечено відповідності критеріям безбар'єрності



**Рекомендації**  
**щодо проведення управителями об'єкті обстеження та оцінки**  
**ступеня безбар'єрності об'єктів благоустрою для маломобільних груп**  
**населення**

**Загальна інформація про об'єкт**

1.	Назва об'єкту	Парк відпочинку вздовж вулиці Лугової
2.	Тип об'єкту благоустрою	парк
3.	Код Класифікатору будівель і споруд	
4.	Адреса розташування об'єкта	
	тип населеного пункту (місто/селище/село)	місто
	назва населеного пункту	Київ
	тип вулиці (вулиця, бульвар, проспект, провулок, площа)	вулиця
	назва вулиці	Лугова
5.	Площа, м. кв	550000,00
6.	Послання на фото – та відеоматеріали	
7.	Дата проведення обстеження	18,06.2024

**Чек-лист**

Критерії безбар'єрності для маломобільних груп населення	Критичність	Відповідність критеріям (так, ні, не застосовується)	Коментарі
<b>1. Пішохідні доріжки:</b>			
1) ширина пішохідних шляхів руху із зустрічними рухом не менше 1,8 м;	+	ні	
2) пішохідні шляхи руху, що перетинаються, поєднуються на одному спільному рівні, відсутні перепони, антипаркувальні елементи, клумби,	+	частково	

бордюри;			
3) покриття пішохідних доріжок рівне, без вибоїн на всьому шляху руху, природне ґрунтове покриття - утрамбоване для зручного пересування осіб з інвалідністю у візках;		частково	
4) межі доріжки чітко позначені рельєфною, контрастною смугою для безпечного пересування нею осіб з інвалідністю з порушення зору;		ні	
5) вздовж пішохідної доріжки наявні зовнішні стандартні тактильні направляючі, а саме: бордюрний камінь, газон, пішохідна доріжка, яка має з одного чи двох боків різне за фактурою покриття зі стандартних матеріалів, комбіноване покриття, коли на пішохідних шляхах покладені різні типи тротуарної плитки, бруківки, асфальту, що відрізняються тактильно і за кольором;	+	ні	
6) за відсутності стандартних тактильних направляючих, вздовж пішохідної доріжки облаштована направляюча тактильна смуга, що позначає маршрут між об'єктами, має початок та кінець; позначає маршрут між об'єктами, має початок та кінець;	+	ні	
7) водостоки на тротуарах закриті решіткою з чарунками не більше 1,5 см в одному з напрямків.		ні	
8) на пішохідних переходах з тротуарів і пішохідних доріжок наявний пологий з'їзд з ухилом не більше 8 % з тротуарів до пішохідних переходів (в рівень з дорогою), пониження бортового каменю;	+	ні	
9) облаштована попереджувальна тактильна смуга на всю ширину пішохідних переходів, на якій відсутні перепони, антипаркувальні елементи, клумби.	+	ні	
<b>2.Відкриті сходи та пандуси</b>			

1) відкриті сходи на пішохідних шляхах дублюються пандусами;	+	ні	
2) ухил пандуса становить не більше ніж 8 відсотків (на 1 м довжини не більше 8 см підйому), ширина пандуса становить не менше ніж 1,2 м в провітрі, уздовж обох боків усіх сходів і пандусів встановлено огорожу з поручнями, поручні пандусів розташовані на висоті 0,7 і 0,9 м, завершальні частини поручнів продовжені по горизонталі на 0,3 м (як вгорі, так і внизу);	+	ні	
3) всі відкриті сходи на пішохідних шляхах в межах одного маршруту повинні бути однаковими за формою, за шириною сходинки і висотою підйому сходинок;		ні	
4) поодинокі сходинки відкритих сходів замінені пандусами;	+	ні	
5) всі сходи в межах одного маршруту однакові за формою, за шириною сходинки і висотою підйому сходинок, а також мають контрастне маркування кольором першої У останньої сходинки (ширина маркування горизонтальної площини ребра - не менше 0,1 м, вертикальної - не менше 0,05 м);	+	ні	
6) перед перешкодами, паралельно сходам, перед та після сходового маршруту розташована попереджувальна тактильна смуга.	+	ні	
<b>3. Майданчики для відпочинку:</b>			
1) майданчики для відпочинку розміщені не рідше ніж через кожних 100 м пішохідної доріжки;	+	так	
2) довжина майданчика не менше ніж 1,2 м, розрахована на розміщення, як мінімум, однієї лави, двох урни, а також місця для крісла колісного (вільний простір шириною не менше ніж 0,9 м та глибиною не менше ніж 1,2 м поруч із лавою);	+	так	

3) відстань від зовнішнього краю сидіння лави та розташування урни до пішохідного шляху складає не менше ніж 0,6 м;		так	
4) на майданчиках відпочинку встановлюють лави, з яких не менше ніж 50% з можливістю спертися спиною, й урни, пофарбовані в яскраві, контрастні кольори;	+	так	
5) місця розташування скульптур, фонтанів та інші архітектурних елементів не заважають пересуванню маломобільних груп населення вздовж основних напрямків руху, підходи до місць розташування архітектурних елементів повинні бути позначені тактильними елементами доступності, добре освітлені;	+	ні	
6) проїзд до розташування скульптур, фонтанів та інші архітектурних елементів розташування таких об'єктів має відповідати можливостям маневрування кріслом колісним (наявний вільний простір 1,5 x 1,5 м);	+	ні	
6) наявні стенди, табло, доступні для осіб з порушення зору чи слуху з інформацією про розташування основних об'єктів, в тому числі громадських вбиралень;		ні	
7) громадські вбиральні облаштовані з універсальною кабіною для маломобільних груп населення та пеленальним столиком;	+	ні	
8) на території парків і скверів житлових районів розміщено комплексні інклюзивні ігрові та спортивно-ігрові майданчики загального користування;	+	ні	
9) місця вигулу собак позначені та обладнані спеціальними урнами.		ні	
<b>4. Велосипедні доріжки (за наявності)</b>			
1) велосипедна доріжка конструктивно відокремлена від пішохідних шляхів;		ні	

2) ширина велосипедних смуг та доріжок - від 1,5 м;		ні	
3) покриття доріжки рівне без вибоїн, доріжка вільна від перешкод, тимчасових споруд;		ні	
4) обладнані місця для паркування велосипедів.		ні	

**Висновок:** Об'єкт є частково безбар'єрним. Забезпечено відповідність критичним критеріям безбар'єрності.

Управитель об'єкта: Комунальне підприємство по утриманню зелених насаджень  
Дарницького району м. Києва

Відповідальна особа: Павло Кирикилиця



Підпис

Примітки:

\*Зазначається:

Об'єкт є безбар'єрним	Об'єкт є частково безбар'єрним	Об'єкт є бар'єрним
Забезпечено відповідність всім критеріям безбар'єрності	Забезпечено відповідність критичним критеріям безбар'єрності	Не забезпечено відповідності критеріям безбар'єрності



**Рекомендації**  
**щодо проведення управителями об'єкті обстеження та оцінки**  
**ступеня безбар'єрності об'єктів благоустрою для маломобільних груп**  
**населення**

**Загальна інформація про об'єкт**

1.	Назва об'єкту	Парк «Осокорківські луки»
2.	Тип об'єкту благоустрою	парк
3.	Код Класифікатору будівель і споруд	
4.	Адреса розташування об'єкта	
	тип населеного пункту (місто/селище/село)	місто
	назва населеного пункту	Київ
	тип вулиці (вулиця, бульвар, проспект, провулок, площа)	вулиця
	назва вулиці	На південь від озера Тяглетя вулиці Колекторна
5.	Площа, м. кв	1480000,00
6.	Послання на фото – та відеоматеріали	
7.	Дата проведення обстеження	19.06.2024

**Чек-лист**

Критерії безбар'єрності для маломобільних груп населення	Критичність	Відповідність критеріям (так, ні, не застосовується)	Коментарі
<b>1. Пішохідні доріжки:</b>			
1) ширина пішохідних шляхів руху із зустрічними рухом не менше 1,8 м;	+	ні	
2) пішохідні шляхи руху, що перетинаються, поєднуються на одному спільному рівні, відсутні перепони, антипаркувальні елементи, клумби,	+	ні	

бордюри;			
3) покриття пішохідних доріжок рівне, без вибоїн на всьому шляху руху, природне ґрунтове покриття - утрамбоване для зручного пересування осіб з інвалідністю у візках;		ні	
4) межі доріжки чітко позначені рельєфною, контрастною смугою для безпечного пересування нею осіб з інвалідністю з порушення зору;		ні	
5) вздовж пішохідної доріжки наявні зовнішні стандартні тактильні направляючі, а саме: бордюрний камінь, газон, пішохідна доріжка, яка має з одного чи двох боків різне за фактурою покриття зі стандартних матеріалів, комбіноване покриття, коли на пішохідних шляхах покладені різні типи тротуарної плитки, бруківки, асфальту, що відрізняються тактильно і за кольором;	+	ні	
6) за відсутності стандартних тактильних направляючих, вздовж пішохідної доріжки облаштована направляюча тактильна смуга, що позначає маршрут між об'єктами, має початок та кінець; позначає маршрут між об'єктами, має початок та кінець;	+	ні	
7) водостоки на тротуарах закриті решіткою з чарунками не більше 1,5 см в одному з напрямків.		ні	
8) на пішохідних переходах з тротуарів і пішохідних доріжок наявний пологий з'їзд з ухилом не більше 8 % з тротуарів до пішохідних переходів (в рівень з дорогою), пониження бортового каменю;	+	ні	
9) облаштована попереджувальна тактильна смуга на всю ширину пішохідних переходів, на якій відсутні перепони, антипаркувальні елементи, клумби.	+	ні	
<b>2. Відкриті сходи та пандуси</b>			

1) відкриті сходи на пішохідних шляхах дублюються пандусами;	+	ні	
2) ухил пандуса становить не більше ніж 8 відсотків (на 1 м довжини не більше 8 см підйому), ширина пандуса становить не менше ніж 1,2 м в простві, уздовж обох боків усіх сходів і пандусів встановлено огорожу з поручнями, поручні пандусів розташовані на висоті 0,7 і 0,9 м, завершальні частини поручнів продовжені по горизонталі на 0,3 м (як вгорі, так і внизу);	+	ні	
3) всі відкриті сходи на пішохідних шляхах в межах одного маршруту повинні бути однаковими за формою, за шириною сходинки і висотою підйому сходинок;		ні	
4) поодинокі сходинки відкритих сходів замінені пандусами;	+	ні	
5) всі сходи в межах одного маршруту однакові за формою, за шириною сходинки і висотою підйому сходинок, а також мають контрастне маркування кольором першої У останньої сходинки (ширина маркування горизонтальної площини ребра - не менше 0,1 м, вертикальної - не менше 0,05 м);	+	ні	
6) перед перешкодами, паралельно сходам, перед та після сходового маршруту розташована попереджувальна тактильна смуга.	+	ні	
<b>3. Майданчики для відпочинку:</b>			
1) майданчики для відпочинку розміщені не рідше ніж через кожних 100 м пішохідної доріжки;	+	ні	
2) довжина майданчика не менше ніж 1,2 м, розрахована на розміщення, як мінімум, однієї лави, двох урни, а також місця для крісла колісного (вільний простір шириною не менше ніж 0,9 м та глибиною не менше ніж 1,2 м поруч із лавою);	+	ні	

3) відстань від зовнішнього краю сидіння лави та розташування урни до пішохідного шляху складає не менше ніж 0,6 м;		ні	
4) на майданчиках відпочинку встановлюють лави, з яких не менше ніж 50% з можливістю спертися спиною, й урни, пофарбовані в яскраві, контрастні кольори;	+	ні	
5) місця розташування скульптур, фонтанів та інші архітектурних елементів не заважають пересуванню маломобільних груп населення вздовж основних напрямків руху, підходи до місць розташування архітектурних елементів повинні бути позначені тактильними елементами доступності, добре освітлені;	+	ні	
6) проїзд до розташування скульптур, фонтанів та інші архітектурних елементів розташування таких об'єктів має відповідати можливостям маневрування кріслом колісним (наявний вільний простір 1,5 x 1,5 м);	+	ні	
6) наявні стенди, табло, доступні для осіб з порушення зору чи слуху з інформацією про розташування основних об'єктів, в тому числі громадських вбиралень;		ні	
7) громадські вбиральні облаштовані з універсальною кабіною для маломобільних груп населення та пеленальним столиком;	+	ні	
8) на території парків і скверів житлових районів розміщено комплексні інклюзивні ігрові та спортивно-ігрові майданчики загального користування;	+	ні	
9) місця вигулу собак позначені та обладнані спеціальними урнами.		ні	
<b>4. Велосипедні доріжки (за наявності)</b>			
1) велосипедна доріжка конструктивно відокремлена від пішохідних шляхів;		ні	

2) ширина велосипедних смуг та доріжок - від 1,5 м;		ні	
3) покриття доріжки рівне без вибоїн, доріжка вільна від перешкод, тимчасових споруд;		ні	
4) обладнані місця для паркування велосипедів.		ні	

**Висновок: Об'єкт є бар'єрним. Не забезпечено відповідності критеріям безбар'єрності.**

Управитель об'єкта: Комунальне підприємство по утриманню зелених насаджень

Дарницького району м. Києва

Відповідальна особа

Павло Кирикилиця

підпис

Примітки:

\*Зазначається:

Об'єкт є безбар'єрним	Об'єкт є частково безбар'єрним	Об'єкт є бар'єрним
Забезпечено відповідність всім критеріям безбар'єрності	Забезпечено відповідність критичним критеріям безбар'єрності	Не забезпечено відповідності критеріям безбар'єрності



**Рекомендації**  
**щодо проведення управителями об'єкті обстеження та оцінки**  
**ступеня безбар'єрності об'єктів благоустрою для маломобільних груп**  
**населення**

**Загальна інформація про об'єкт**

1.	Назва об'єкту	Сквер на вулиці Ревуцького, 13-Б
2.	Тип об'єкту благоустрою	сквер
3.	Код Класифікатору будівель і споруд	
4.	Адреса розташування об'єкта	
	тип населеного пункту (місто/селище/село)	місто
	назва населеного пункту	Київ
	тип вулиці (вулиця, бульвар, проспект, провулок, площа)	вулиця
	назва вулиці	Ревуцького, 13-Б
5.	Площа, м. кв	9900,00
6.	Послання на фото – та відеоматеріали	
7.	Дата проведення обстеження	26.07.2024

**Чек-лист**

<b>Критерії безбар'єрності для маломобільних груп населення</b>	<b>Критичність</b>	<b>Відповідність критеріям (так, ні, не застосовується)</b>	<b>Коментарі</b>
<b>1. Пішохідні доріжки:</b>			
1) ширина пішохідних шляхів руху із зустрічними рухом не менше 1,8 м;	+	так	
2) пішохідні шляхи руху, що перетинаються, поєднуються на одному спільному рівні, відсутні перепони, антипаркувальні елементи, клумби,	+	частково	

бордюри;			
3) покриття пішохідних доріжок рівне, без вибоїн на всьому шляху руху, природне ґрунтове покриття - утрамбоване для зручного пересування осіб з інвалідністю у візках;		ні	
4) межі доріжки чітко позначені рельєфною, контрастною смугою для безпечного пересування нею осіб з інвалідністю з порушення зору;		ні	
5) вздовж пішохідної доріжки наявні зовнішні стандартні тактильні направляючі, а саме: бордюрний камінь, газон, пішохідна доріжка, яка має з одного чи двох боків різне за фактурою покриття зі стандартних матеріалів, комбіноване покриття, коли на пішохідних шляхах покладені різні типи тротуарної плитки, бруківки, асфальту, що відрізняються тактильно і за кольором;	+	ні	
6) за відсутності стандартних тактильних направляючих, вздовж пішохідної доріжки облаштована направляюча тактильна смуга, що позначає маршрут між об'єктами, має початок та кінець; позначає маршрут між об'єктами, має початок та кінець;	+	ні	
7) водостоки на тротуарах закриті решіткою з чарунками не більше 1,5 см в одному з напрямків.		ні	
8) на пішохідних переходах з тротуарів і пішохідних доріжок наявний пологий з'їзд з ухилом не більше 8 % з тротуарів до пішохідних переходів (в рівень з дорогою), пониження бортового каменю;	+	ні	
9) облаштована попереджувальна тактильна смуга на всю ширину пішохідних переходів, на якій відсутні перепони, антипаркувальні елементи, клумби.	+	ні	
<b>2.Відкриті сходи та пандуси</b>			

1) відкриті сходи на пішохідних шляхах дублюються пандусами;	+	ні	
2) ухил пандуса становить не більше ніж 8 відсотків (на 1 м довжини не більше 8 см підйому), ширина пандуса становить не менше ніж 1,2 м в провітрі, уздовж обох боків усіх сходів і пандусів встановлено огорожу з поручнями, поручні пандусів розташовані на висоті 0,7 і 0,9 м, завершальні частини поручнів продовжені по горизонталі на 0,3 м (як вгорі, так і внизу);	+	ні	
3) всі відкриті сходи на пішохідних шляхах в межах одного маршруту повинні бути однаковими за формою, за шириною сходинки і висотою підйому сходинок;		ні	
4) поодинокі сходинки відкритих сходів замінені пандусами;	+	ні	
5) всі сходи в межах одного маршруту однакові за формою, за шириною сходинки і висотою підйому сходинок, а також мають контрастне маркування кольором першої У останньої сходинки (ширина маркування горизонтальної площини ребра - не менше 0,1 м, вертикальної - не менше 0,05 м);	+	ні	
6) перед перешкодами, паралельно сходам, перед та після сходового маршруту розташована попереджувальна тактильна смуга.	+	ні	
<b>3. Майданчики для відпочинку:</b>			
1) майданчики для відпочинку розміщені не рідше ніж через кожних 100 м пішохідної доріжки;	+	ні	
2) довжина майданчика не менше ніж 1,2 м, розрахована на розміщення, як мінімум, однієї лави, двох урни, а також місця для крісла колісного (вільний простір шириною не менше ніж 0,9 м та глибиною не менше ніж 1,2 м поруч із лавою);	+	ні	

3) відстань від зовнішнього краю сидіння лави та розташування урни до пішохідного шляху складає не менше ніж 0,6 м;		так	
4) на майданчиках відпочинку встановлюють лави, з яких не менше ніж 50% з можливістю спертися спиною, й урни, пофарбовані в яскраві, контрастні кольори;	+	так	
5) місця розташування скульптур, фонтанів та інші архітектурних елементів не заважають пересуванню маломобільних груп населення вздовж основних напрямків руху, підходи до місць розташування архітектурних елементів повинні бути позначені тактильними елементами доступності, добре освітлені;	+	ні	
6) проїзд до розташування скульптур, фонтанів та інші архітектурних елементів розташування таких об'єктів має відповідати можливостям маневрування кріслом колісним (наявний вільний простір 1,5 x 1,5 м);	+	ні	
6) наявні стенди, табло, доступні для осіб з порушення зору чи слуху з інформацією про розташування основних об'єктів, в тому числі громадських вбиралень;		ні	
7) громадські вбиральні облаштовані з універсальною кабіною для маломобільних груп населення та пеленальним столиком;	+	ні	
8) на території парків і скверів житлових районів розміщено комплексні інклюзивні ігрові та спортивно-ігрові майданчики загального користування;	+	ні	
9) місця виходу собак позначені та обладнані спеціальними урнами.		ні	
<b>4. Велосипедні доріжки (за наявності)</b>			
1) велосипедна доріжка конструктивно відокремлена від пішохідних шляхів;		ні	

2) ширина велосипедних смуг та доріжок - від 1,5 м;		ні	
3) покриття доріжки рівне без вибоїн, доріжка вільна від перешкод, тимчасових споруд;		ні	
4) обладнані місця для паркування велосипедів.		ні	

**Висновок:** Об'єкт є частково безбар'єрним. Забезпечено відповідність критичним критеріям безбар'єрності.

Управитель об'єкта:

Комунальне підприємство по утриманню зелених насаджень  
Дарницького району м. Києва

Відповідальна особа

Павло Кирикилиця



підпис

Примітки:

\*Зазначається:

Об'єкт є безбар'єрним	Об'єкт є частково безбар'єрним	Об'єкт є бар'єрним
Забезпечено відповідність всім критеріям безбар'єрності	Забезпечено відповідність критичним критеріям безбар'єрності	Не забезпечено відповідності критеріям безбар'єрності



**Рекомендації  
щодо проведення управителями об'єкті обстеження та оцінки  
ступеня безбар'єрності об'єктів благоустрою для маломобільних груп  
населення**

**Загальна інформація про об'єкт**

1.	Назва об'єкту	Сквер на вулиці Анни Ахматової, 23
2.	Тип об'єкту благоустрою	сквер
3.	Код Класифікатору будівель і споруд	
4.	Адреса розташування об'єкта	
	тип населеного пункту (місто/селище/село)	місто
	назва населеного пункту	Київ
	тип вулиці (вулиця, бульвар, проспект, провулок, площа)	вулиця
	назва вулиці	Анни Ахматової, 23
5.	Площа, м. кв	4800,00
6.	Послання на фото – та відеоматеріали	
7.	Дата проведення обстеження	29.07.2024

**Чек-лист**

Критерії безбар'єрності для маломобільних груп населення	Критичність	Відповідність критеріям (так, ні, не застосовується)	Коментарі
<b>1. Пішохідні доріжки:</b>			
1) ширина пішохідних шляхів руху із зустрічними рухом не менше 1,8 м;	+	так	
2) пішохідні шляхи руху, що перетинаються, поєднуються на одному спільному рівні, відсутні перепони, антипаркувальні елементи, клумби,	+	ні	

бордюри;			
3) покриття пішохідних доріжок рівне, без вибоїн на всьому шляху руху, природне ґрунтове покриття - утрамбоване для зручного пересування осіб з інвалідністю у візках;		ні	
4) межі доріжки чітко позначені рельєфною, контрастною смугою для безпечного пересування нею осіб з інвалідністю з порушення зору;		ні	
5) вздовж пішохідної доріжки наявні зовнішні стандартні тактильні направляючі, а саме: бордюрний камінь, газон, пішохідна доріжка, яка має з одного чи двох боків різне за фактурою покриття зі стандартних матеріалів, комбіноване покриття, коли на пішохідних шляхах покладені різні типи тротуарної плитки, бруківки, асфальту, що відрізняються тактильно і за кольором;	+	ні	
б) за відсутності стандартних тактильних направляючих, вздовж пішохідної доріжки облаштована направляюча тактильна смуга, що позначає маршрут між об'єктами, має початок та кінець; позначає маршрут між об'єктами, має початок та кінець;	+	ні	
7) водостоки на тротуарах закриті решіткою з чарунками не більше 1,5 см в одному з напрямків.		ні	
8) на пішохідних переходах з тротуарів і пішохідних доріжок наявний пологий з'їзд з ухилом не більше 8 % з тротуарів до пішохідних переходів (в рівень з дорогою), пониження бортового каменю;	+	ні	
9) облаштована попереджувальна тактильна смуга на всю ширину пішохідних переходів, на якій відсутні перепони, антипаркувальні елементи, клумби.	+	ні	
<b>2.Відкриті сходи та пандуси</b>			

1) відкриті сходи на пішохідних шляхах дублюються пандусами;	+	ні	
2) ухил пандуса становить не більше ніж 8 відсотків (на 1 м довжини не більше 8 см підйому), ширина пандуса становить не менше ніж 1,2 м в просвіті, уздовж обох боків усіх сходів і пандусів встановлено огорожу з поручнями, поручні пандусів розташовані на висоті 0,7 і 0,9 м, завершальні частини поручнів продовжені по горизонталі на 0,3 м (як вгорі, так і внизу);	+	ні	
3) всі відкриті сходи на пішохідних шляхах в межах одного маршруту повинні бути однаковими за формою, за шириною сходинки і висотою підйому сходинок;		ні	
4) поодинокі сходинки відкритих сходів замінені пандусами;	+	ні	
5) всі сходи в межах одного маршруту однакові за формою, за шириною сходинки і висотою підйому сходинок, а також мають контрастне маркування кольором першої У останньої сходинки (ширина маркування горизонтальної площини ребра - не менше 0,1 м, вертикальної - не менше 0,05 м);	+	ні	
6) перед перешкодами, паралельно сходам, перед та після сходового маршруту розташована попереджувальна тактильна смуга.	+	ні	
<b>3. Майданчики для відпочинку:</b>			
1) майданчики для відпочинку розміщені не рідше ніж через кожних 100 м пішохідної доріжки;	+	ні	
2) довжина майданчика не менше ніж 1,2 м, розрахована на розміщення, як мінімум, однієї лави, двох урни, а також місця для крісла колісного (вільний простір шириною не менше ніж 0,9 м та глибиною не менше ніж 1,2 м поруч із лавою);	+	так	

3) відстань від зовнішнього краю сидіння лави та розташування урни до пішохідного шляху складає не менше ніж 0,6 м;		так	
4) на майданчиках відпочинку встановлюють лави, з яких не менше ніж 50% з можливістю спертися спиною, й урни, пофарбовані в яскраві, контрастні кольори;	+	так	
5) місця розташування скульптур, фонтанів та інші архітектурних елементів не заважають пересуванню маломобільних груп населення вздовж основних напрямків руху, підходи до місць розташування архітектурних елементів повинні бути позначені тактильними елементами доступності, добре освітлені;	+	так	
б) проїзд до розташування скульптур, фонтанів та інші архітектурних елементів розташування таких об'єктів має відповідати можливостям маневрування кріслом колісним (наявний вільний простір 1,5 x 1,5 м);	+	ні	
б) наявні стенди, табло, доступні для осіб з порушення зору чи слуху з інформацією про розташування основних об'єктів, в тому числі громадських вбиралень;		ні	
7) громадські вбиральні облаштовані з універсальною кабіною для маломобільних груп населення та пеленальним столиком;	+	ні	
8) на території парків і скверів житлових районів розміщено комплексні інклюзивні ігрові та спортивно-ігрові майданчики загального користування;	+	так	
9) місця виходу собак позначені та обладнані спеціальними урнами.		ні	
<b>4. Велосипедні доріжки (за наявності)</b>			
1) велосипедна доріжка конструктивно відокремлена від пішохідних шляхів;		ні	

2) ширина велосипедних смуг та доріжок - від 1,5 м;		ні	
3) покриття доріжки рівне без вибоїн, доріжка вільна від перешкод, тимчасових споруд;		ні	
4) обладнані місця для паркування велосипедів.		ні	

**Висновок:** Об'єкт є частково безбар'єрним. Забезпечено відповідність критичним критеріям безбар'єрності.

Управитель об'єкта:

Комунальне підприємство по утриманню зелених насаджень  
Дарницького району м. Києва

Відповідальна особа

Павло Кирикилиця



Підпис

Примітки:

\*Зазначається:

Об'єкт є безбар'єрним	Об'єкт є частково безбар'єрним	Об'єкт є бар'єрним
Забезпечено відповідність всім критеріям безбар'єрності	Забезпечено відповідність критичним критеріям безбар'єрності	Не забезпечено відповідності критеріям безбар'єрності



**Рекомендації**  
**щодо проведення управителями об'єкті обстеження та оцінки**  
**ступеня безбар'єрності об'єктів благоустрою для маломобільних груп**  
**населення**

**Загальна інформація про об'єкт**

1.	Назва об'єкту	Сквер на вулиці Ревуцького, 36/2
2.	Тип об'єкту благоустрою	сквер
3.	Код Класифікатору будівель і споруд	
4.	Адреса розташування об'єкта	
	тип населеного пункту (місто/селище/село)	місто
	назва населеного пункту	Київ
	тип вулиці (вулиця, бульвар, проспект, провулок, площа)	вулиця
	назва вулиці	Ревуцького, 36/2
5.	Площа, м. кв	3000,00
6.	Послання на фото – та відеоматеріали	
7.	Дата проведення обстеження	30.07.2024

**Чек-лист**

Критерії безбар'єрності для маломобільних груп населення	Критичність	Відповідність критеріям (так, ні, не застосовується)	Коментарі
<b>1. Пішохідні доріжки:</b>			
1) ширина пішохідних шляхів руху із зустрічними рухом не менше 1,8 м;	+	так	
2) пішохідні шляхи руху, що перетинаються, поєднуються на одному спільному рівні, відсутні перепони, антипаркувальні елементи, клумби,	+	ні	

бордюри;			
3) покриття пішохідних доріжок рівне, без вибоїн на всьому шляху руху, природне ґрунтове покриття - утрамбоване для зручного пересування осіб з інвалідністю у візках;		частково	
4) межі доріжки чітко позначені рельєфною, контрастною смугою для безпечного пересування нею осіб з інвалідністю з порушення зору;		ні	
5) вздовж пішохідної доріжки наявні зовнішні стандартні тактильні направляючі, а саме: бордюрний камінь, газон, пішохідна доріжка, яка має з одного чи двох боків різне за фактурою покриття зі стандартних матеріалів, комбіноване покриття, коли на пішохідних шляхах покладені різні типи тротуарної плитки, бруківки, асфальту, що відрізняються тактильно і за кольором;	+	ні	
6) за відсутності стандартних тактильних направляючих, вздовж пішохідної доріжки облаштована направляюча тактильна смуга, що позначає маршрут між об'єктами, має початок та кінець; позначає маршрут між об'єктами, має початок та кінець;	+	ні	
7) водостоки на тротуарах закриті решіткою з чарунками не більше 1,5 см в одному з напрямків.		ні	
8) на пішохідних переходах з тротуарів і пішохідних доріжок наявний пологий з'їзд з ухилом не більше 8 % з тротуарів до пішохідних переходів (в рівень з дорогою), пониження бортового каменю;	+	ні	
9) облаштована попереджувальна тактильна смуга на всю ширину пішохідних переходів, на якій відсутні перепони, антипаркувальні елементи, клумби.	+	ні	
<b>2. Відкриті сходи та пандуси</b>			

1) відкриті сходи на пішохідних шляхах дублюються пандусами;	+	ні	
2) ухил пандуса становить не більше ніж 8 відсотків (на 1 м довжини не більше 8 см підйому), ширина пандуса становить не менше ніж 1,2 м в провітрі, уздовж обох боків усіх сходів і пандусів встановлено огорожу з поручнями, поручні пандусів розташовані на висоті 0,7 і 0,9 м, завершальні частини поручнів продовжені по горизонталі на 0,3 м (як вгорі, так і внизу);	+	ні	
3) всі відкриті сходи на пішохідних шляхах в межах одного маршруту повинні бути однаковими за формою, за шириною сходинки і висотою підйому сходинок;		ні	
4) поодинокі сходинки відкритих сходів замінені пандусами;	+	ні	
5) всі сходи в межах одного маршруту однакові за формою, за шириною сходинки і висотою підйому сходинок, а також мають контрастне маркування кольором першої У останньої сходинки (ширина маркування горизонтальної площини ребра - не менше 0,1 м, вертикальної - не менше 0,05 м);	+	ні	
6) перед перешкодами, паралельно сходам, перед та після сходового маршруту розташована попереджувальна тактильна смуга.	+	ні	
<b>3. Майданчики для відпочинку:</b>			
1) майданчики для відпочинку розміщені не рідше ніж через кожних 100 м пішохідної доріжки;	+	ні	
2) довжина майданчика не менше ніж 1,2 м, розрахована на розміщення, як мінімум, однієї лави, двох урни, а також місця для крісла колісного (вільний простір шириною не менше ніж 0,9 м та глибиною не менше ніж 1,2 м поруч із лавою);	+	так	

3) відстань від зовнішнього краю сидіння лави та розташування урни до пішохідного шляху складає не менше ніж 0,6 м;		так	
4) на майданчиках відпочинку встановлюють лави, з яких не менше ніж 50% з можливістю спертися спиною, й урни, пофарбовані в яскраві, контрастні кольори;	+	так	
5) місця розташування скульптур, фонтанів та інші архітектурних елементів не заважають пересуванню маломобільних груп населення вздовж основних напрямків руху, підходи до місць розташування архітектурних елементів повинні бути позначені тактильними елементами доступності, добре освітлені;	+	ні	
6) проїзд до розташування скульптур, фонтанів та інші архітектурних елементів розташування таких об'єктів має відповідати можливостям маневрування кріслом колісним (наявний вільний простір 1,5 x 1,5 м);	+	ні	
6) наявні стенди, табло, доступні для осіб з порушення зору чи слуху з інформацією про розташування основних об'єктів, в тому числі громадських вбиралень;		ні	
7) громадські вбиральні облаштовані з універсальною кабіною для маломобільних груп населення та пеленальним столиком;	+	ні	
8) на території парків і скверів житлових районів розміщено комплексні інклюзивні ігрові та спортивно-ігрові майданчики загального користування;	+	ні	
9) місця виходу собак позначені та обладнані спеціальними урнами.		ні	
<b>4. Велосипедні доріжки (за наявності)</b>			
1) велосипедна доріжка конструктивно відокремлена від пішохідних шляхів;		ні	

2) ширина велосипедних смуг та доріжок - від 1,5 м;		ні	
3) покриття доріжки рівне без вибоїн, доріжка вільна від перешкод, тимчасових споруд;		ні	
4) обладнані місця для паркування велосипедів.		ні	

**Висновок:** Об'єкт є частково безбар'єрним. Забезпечено відповідність критичним критеріям безбар'єрності.

Управитель об'єкта: Комунальне підприємство по утриманню зелених насаджень  
Дарницького району м. Києва

Відповідальна особа: Павло Кирикилиця



підпис

Примітки:

\*Зазначається:

Об'єкт є безбар'єрним	Об'єкт є частково безбар'єрним	Об'єкт є бар'єрним
Забезпечено відповідність всім критеріям безбар'єрності	Забезпечено відповідність критичним критеріям безбар'єрності	Не забезпечено відповідності критеріям безбар'єрності



**Рекомендації**  
**щодо проведення управителями об'єкті обстеження та оцінки**  
**ступеня безбар'єрності об'єктів благоустрою для маломобільних груп**  
**населення**

**Загальна інформація про об'єкт**

1.	Назва об'єкту	Сквер на перетині вулиці Драгоманова та вулиці Анни Ахматової
2.	Тип об'єкту благоустрою	сквер
3.	Код Класифікатору будівель і споруд	
4.	Адреса розташування об'єкта	
	тип населеного пункту (місто/селище/село)	місто
	назва населеного пункту	Київ
	тип вулиці (вулиця, бульвар, проспект, провулок, площа)	вулиця
	назва вулиці	перетин вулиці Драгоманова та вулиці Анни Ахматової
5.	Площа, м. кв	7400,00
6.	Послання на фото – та відеоматеріали	
7.	Дата проведення обстеження	31.07.2024

**Чек-лист**

Критерії безбар'єрності для маломобільних груп населення	Критичність	Відповідність критеріям (так, ні, не застосовується)	Коментарі
<b>1. Пішохідні доріжки:</b>			
1) ширина пішохідних шляхів руху із зустрічними рухом не менше 1,8 м;	+	так	
2) пішохідні шляхи руху, що перетинаються, поєднуються на одному спільному рівні, відсутні перепони, антипаркувальні елементи, клумби,	+	ні	

бордюри;			
3) покриття пішохідних доріжок рівне, без вибоїн на всьому шляху руху, природне ґрунтове покриття - утрамбоване для зручного пересування осіб з інвалідністю у візках;		ні	
4) межі доріжки чітко позначені рельєфною, контрастною смугою для безпечного пересування нею осіб з інвалідністю з порушення зору;		ні	
5) вздовж пішохідної доріжки наявні зовнішні стандартні тактильні направляючі, а саме: бордюрний камінь, газон, пішохідна доріжка, яка має з одного чи двох боків різне за фактурою покриття зі стандартних матеріалів, комбіноване покриття, коли на пішохідних шляхах покладені різні типи тротуарної плитки, бруківки, асфальту, що відрізняються тактильно і за кольором;	+	ні	
6) за відсутності стандартних тактильних направляючих, вздовж пішохідної доріжки облаштована направляюча тактильна смуга, що позначає маршрут між об'єктами, має початок та кінець; позначає маршрут між об'єктами, має початок та кінець;	+	ні	
7) водостоки на тротуарах закриті решіткою з чарунками не більше 1,5 см в одному з напрямків.		ні	
8) на пішохідних переходах з тротуарів і пішохідних доріжок наявний пологий з'їзд з ухилом не більше 8 % з тротуарів до пішохідних переходів (в рівень з дорогою), пониження бортового каменю;	+	ні	
9) облаштована попереджувальна тактильна смуга на всю ширину пішохідних переходів, на якій відсутні перепони, антипаркувальні елементи, клумби.	+	ні	
<b>2.Відкриті сходи та пандуси</b>			

1) відкриті сходи на пішохідних шляхах дублюються пандусами;	+	ні	
2) ухил пандуса становить не більше ніж 8 відсотків (на 1 м довжини не більше 8 см підйому), ширина пандуса становить не менше ніж 1,2 м в провітрі, уздовж обох боків усіх сходів і пандусів встановлено огорожу з поручнями, поручні пандусів розташовані на висоті 0,7 і 0,9 м, завершальні частини поручнів продовжені по горизонталі на 0,3 м (як вгору, так і вниз);	+	ні	
3) всі відкриті сходи на пішохідних шляхах в межах одного маршруту повинні бути однаковими за формою, за шириною сходинки і висотою підйому сходинок;		ні	
4) поодинокі сходинки відкритих сходів замінені пандусами;	+	ні	
5) всі сходи в межах одного маршруту однакові за формою, за шириною сходинки і висотою підйому сходинок, а також мають контрастне маркування кольором першої У останньої сходинки (ширина маркування горизонтальної площини ребра - не менше 0,1 м, вертикальної - не менше 0,05 м);	+	ні	
6) перед перешкодами, паралельно сходам, перед та після сходового маршруту розташована попереджувальна тактильна смуга.	+	ні	
<b>3. Майданчики для відпочинку:</b>			
1) майданчики для відпочинку розміщені не рідше ніж через кожних 100 м пішохідної доріжки;	+	ні	
2) довжина майданчика не менше ніж 1,2 м, розрахована на розміщення, як мінімум, однієї лави, двох урни, а також місця для крісла колісного (вільний простір шириною не менше ніж 0,9 м та глибиною не менше ніж 1,2 м поруч із лавою);	+	так	

3) відстань від зовнішнього краю сидіння лави та розташування урни до пішохідного шляху складає не менше ніж 0,6 м;		так	
4) на майданчиках відпочинку встановлюють лави, з яких не менше ніж 50% з можливістю спертися спиною, й урни, пофарбовані в яскраві, контрастні кольори;	+	так	
5) місця розташування скульптур, фонтанів та інші архітектурних елементів не заважають пересуванню маломобільних груп населення вздовж основних напрямків руху, підходи до місць розташування архітектурних елементів повинні бути позначені тактильними елементами доступності, добре освітлені;	+	так	
6) проїзд до розташування скульптур, фонтанів та інші архітектурних елементів розташування таких об'єктів має відповідати можливостям маневрування кріслом колісним (наявний вільний простір 1,5 x 1,5 м);	+	ні	
6) наявні стенди, табло, доступні для осіб з порушення зору чи слуху з інформацією про розташування основних об'єктів, в тому числі громадських вбиралень;		ні	
7) громадські вбиральні облаштовані з універсальною кабіною для маломобільних груп населення та пеленальним столиком;	+	ні	
8) на території парків і скверів житлових районів розміщено комплексні інклюзивні ігрові та спортивно-ігрові майданчики загального користування;	+	ні	
9) місця виходу собак позначені та обладнані спеціальними урнами.		ні	
<b>4. Велосипедні доріжки (за наявності)</b>			
1) велосипедна доріжка конструктивно відокремлена від пішохідних шляхів;		ні	

2) ширина велосипедних смуг та доріжок - від 1,5 м;		ні	
3) покриття доріжки рівне без вибоїн, доріжка вільна від перешкод, тимчасових споруд;		ні	
4) обладнані місця для паркування велосипедів.		ні	

**Висновок:** Об'єкт є частково безбар'єрним. Забезпечено відповідність критичним критеріям безбар'єрності.

Управитель об'єкта: Комунальне підприємство по утриманню зелених насаджень Дарницького району м. Києва

Відповідальна особа: Павло Кирикилиця



підпис

Примітки:

\*Зазначається:

Об'єкт є безбар'єрним	Об'єкт є частково безбар'єрним	Об'єкт є бар'єрним
Забезпечено відповідність всім критеріям безбар'єрності	Забезпечено відповідність критичним критеріям безбар'єрності	Не забезпечено відповідності критеріям безбар'єрності



34

Додаток 3

**Рекомендації**  
**щодо проведення управителями об'єкті обстеження та оцінки**  
**ступеня безбар'єрності об'єктів благоустрою для маломобільних груп**  
**населення**

**Загальна інформація про об'єкт**

1.	Назва об'єкту	Сквер на вулиці Вишняківській, 5
2.	Тип об'єкту благоустрою	сквер
3.	Код Класифікатору будівель і споруд	
4.	Адреса розташування об'єкта	
	тип населеного пункту (місто/селище/село)	місто
	назва населеного пункту	Київ
	тип вулиці (вулиця, бульвар, проспект, провулок, площа)	вулиця
	назва вулиці	Вишняківська, 5
5.	Площа, м. кв	7700,00
6.	Послання на фото – та відеоматеріали	
7.	Дата проведення обстеження	01.08.2024

**Чек-лист**

Критерії безбар'єрності для маломобільних груп населення	Критичність	Відповідність критеріям (так, ні, не застосовується)	Коментарі
<b>1. Пішохідні доріжки:</b>			
1) ширина пішохідних шляхів руху із зустрічними рухом не менше 1,8 м;	+	так	
2) пішохідні шляхи руху, що перетинаються, поєднуються на одному спільному рівні, відсутні перепони, антипаркувальні елементи, клумби,	+	ні	

3) відстань від зовнішнього краю сидіння лави та розташування урни до пішохідного шляху складає не менше ніж 0,6 м;		так	
4) на майданчиках відпочинку встановлюють лави, з яких не менше ніж 50% з можливістю спертися спиною, й урни, пофарбовані в яскраві, контрастні кольори;	+	так	
5) місця розташування скульптур, фонтанів та інші архітектурних елементів не заважають пересуванню маломобільних груп населення вздовж основних напрямків руху, підходи до місць розташування архітектурних елементів повинні бути позначені тактильними елементами доступності, добре освітлені;	+	так	
6) проїзд до розташування скульптур, фонтанів та інші архітектурних елементів розташування таких об'єктів має відповідати можливостям маневрування кріслом колісним (наявний вільний простір 1,5 x 1,5 м);	+	ні	
6) наявні стенди, табло, доступні для осіб з порушення зору чи слуху з інформацією про розташування основних об'єктів, в тому числі громадських вбиралень;		ні	
7) громадські вбиральні облаштовані з універсальною кабіною для маломобільних груп населення та пеленальним столиком;	+	ні	
8) на території парків і скверів житлових районів розміщено комплексні інклюзивні ігрові та спортивно-ігрові майданчики загального користування;	+	ні	
9) місця вигулу собак позначені та обладнані спеціальними урнами.		ні	
<b>4. Велосипедні доріжки (за наявності)</b>		ні	
1) велосипедна доріжка конструктивно відокремлена від пішохідних шляхів;		ні	

1) відкриті сходи на пішохідних шляхах дублюються пандусами;	+	ні	
2) ухил пандуса становить не більше ніж 8 відсотків (на 1 м довжини не більше 8 см підйому), ширина пандуса становить не менше ніж 1,2 м в провітрі, уздовж обох боків усіх сходів і пандусів встановлено огорожу з поручнями, поручні пандусів розташовані на висоті 0,7 і 0,9 м, завершальні частини поручнів продовжені по горизонталі на 0,3 м (як вгорі, так і внизу);	+	ні	
3) всі відкриті сходи на пішохідних шляхах в межах одного маршруту повинні бути однаковими за формою, за шириною сходинки і висотою підйому сходинок;		ні	
4) поодинокі сходинки відкритих сходів замінені пандусами;	+	ні	
5) всі сходи в межах одного маршруту однакові за формою, за шириною сходинки і висотою підйому сходинок, а також мають контрастне маркування кольором першої У останньої сходинки (ширина маркування горизонтальної площини ребра - не менше 0,1 м, вертикальної - не менше 0,05 м);	+	ні	
6) перед перешкодами, паралельно сходам, перед та після сходового маршруту розташована попереджувальна тактильна смуга.	+	ні	
<b>3. Майданчики для відпочинку:</b>			
1) майданчики для відпочинку розміщені не рідше ніж через кожних 100 м пішохідної доріжки;	+	ні	
2) довжина майданчика не менше ніж 1,2 м, розрахована на розміщення, як мінімум, однієї лави, двох урни, а також місця для крісла колісного (вільний простір шириною не менше ніж 0,9 м та глибиною не менше ніж 1,2 м поруч із лавою);	+	так	

бордюри;			
3) покриття пішохідних доріжок рівне, без вибоїн на всьому шляху руху, природне ґрунтове покриття - утрамбоване для зручного пересування осіб з інвалідністю у візках;		частково	
4) межі доріжки чітко позначені рельєфною, контрастною смугою для безпечного пересування нею осіб з інвалідністю з порушення зору;		ні	
5) вздовж пішохідної доріжки наявні зовнішні стандартні тактильні направляючі, а саме: бордюрний камінь, газон, пішохідна доріжка, яка має з одного чи двох боків різне за фактурою покриття зі стандартних матеріалів, комбіноване покриття, коли на пішохідних шляхах покладені різні типи тротуарної плитки, бруківки, асфальту, що відрізняються тактильно і за кольором;	+	ні	
6) за відсутності стандартних тактильних направляючих, вздовж пішохідної доріжки облаштована направляюча тактильна смуга, що позначає маршрут між об'єктами, має початок та кінець; позначає маршрут між об'єктами, має початок та кінець;	+	ні	
7) водостоки на тротуарах закриті решіткою з чарунками не більше 1,5 см в одному з напрямків.		ні	
8) на пішохідних переходах з тротуарів і пішохідних доріжок наявний пологий з'їзд з ухилом не більше 8 % з тротуарів до пішохідних переходів (в рівень з дорогою), пониження бортового каменю;	+	ні	
9) облаштована попереджувальна тактильна смуга на всю ширину пішохідних переходів, на якій відсутні перепони, антипаркувальні елементи, клумби.	+	ні	
<b>2. Відкриті сходи та пандуси</b>			

2) ширина велосипедних смуг та доріжок - від 1,5 м;		ні	
3) покриття доріжки рівне без вибоїн, доріжка вільна від перешкод, тимчасових споруд;		ні	
4) обладнані місця для паркування велосипедів.		ні	

**Висновок:** Об'єкт є частково безбар'єрним. Забезпечено відповідність критичним критеріям безбар'єрності.

Управитель об'єкта: Комунальне підприємство по утриманню зелених насаджень Дарницького району м. Києва

Відповідальна особа: Павло Кирикилиця



підпис

Примітки:

\*Зазначається:

Об'єкт є безбар'єрним	Об'єкт є частково безбар'єрним	Об'єкт є бар'єрним
Забезпечено відповідність всім критеріям безбар'єрності	Забезпечено відповідність критичним критеріям безбар'єрності	Не забезпечено відповідності критеріям безбар'єрності



35

Додаток 3

**Рекомендації  
щодо проведення управителями об'єкті обстеження та оцінки  
ступеня безбар'єрності об'єктів благоустрою для маломобільних груп  
населення**

**Загальна інформація про об'єкт**

1.	Назва об'єкту	Сквер на вулиці Вишняківській, 8-А
2.	Тип об'єкту благоустрою	сквер
3.	Код Класифікатору будівель і споруд	
4.	Адреса розташування об'єкта	
	тип населеного пункту (місто/селище/село)	місто
	назва населеного пункту	Київ
	тип вулиці (вулиця, бульвар, проспект, провулок, площа)	вулиця
	назва вулиці	Вишняківська, 8-А
5.	Площа, м. кв	8000,00
6.	Послання на фото – та відеоматеріали	
7.	Дата проведення обстеження	02.08.2024

**Чек-лист**

Критерії безбар'єрності для маломобільних груп населення	Критичність	Відповідність критеріям (так, ні, не застосовується)	Коментарі
<b>1. Пішохідні доріжки:</b>			
1) ширина пішохідних шляхів руху із зустрічними рухом не менше 1,8 м;	+	так	
2) пішохідні шляхи руху, що перетинаються, поєднуються на одному спільному рівні, відсутні перепони, антипаркувальні елементи, клумби,	+	ні	

бордюри;			
3) покриття пішохідних доріжок рівне, без вибоїн на всьому шляху руху, природне ґрунтове покриття - утрамбоване для зручного пересування осіб з інвалідністю у візках;		ні	
4) межі доріжки чітко позначені рельєфною, контрастною смугою для безпечного пересування нею осіб з інвалідністю з порушення зору;		ні	
5) вздовж пішохідної доріжки наявні зовнішні стандартні тактильні направляючі, а саме: бордюрний камінь, газон, пішохідна доріжка, яка має з одного чи двох боків різне за фактурою покриття зі стандартних матеріалів, комбіноване покриття, коли на пішохідних шляхах покладені різні типи тротуарної плитки, бруківки, асфальту, що відрізняються тактильно і за кольором;	+	ні	
б) за відсутності стандартних тактильних направляючих, вздовж пішохідної доріжки облаштована направляюча тактильна смуга, що позначає маршрут між об'єктами, має початок та кінець; позначає маршрут між об'єктами, має початок та кінець;	+	ні	
7) водостоки на тротуарах закриті решіткою з чарунками не більше 1,5 см в одному з напрямків.		ні	
8) на пішохідних переходах з тротуарів і пішохідних доріжок наявний пологий з'їзд з ухилом не більше 8 % з тротуарів до пішохідних переходів (в рівень з дорогою), пониження бортового каменю;	+	ні	
9) облаштована попереджувальна тактильна смуга на всю ширину пішохідних переходів, на якій відсутні перепони, антипаркувальні елементи, клумби.	+	ні	
<b>2. Відкриті сходи та пандуси</b>			

1) відкриті сходи на пішохідних шляхах дублюються пандусами;	+	ні	
2) ухил пандуса становить не більше ніж 8 відсотків (на 1 м довжини не більше 8 см підйому), ширина пандуса становить не менше ніж 1,2 м в провітрі, уздовж обох боків усіх сходів і пандусів встановлено огорожу з поручнями, поручні пандусів розташовані на висоті 0,7 і 0,9 м, завершальні частини поручнів продовжені по горизонталі на 0,3 м (як вгорі, так і внизу);	+	ні	
3) всі відкриті сходи на пішохідних шляхах в межах одного маршруту повинні бути однаковими за формою, за шириною сходинки і висотою підйому сходинок;		ні	
4) поодинокі сходинки відкритих сходів замінені пандусами;	+	ні	
5) всі сходи в межах одного маршруту однакові за формою, за шириною сходинки і висотою підйому сходинок, а також мають контрастне маркування кольором першої У останньої сходинки (ширина маркування горизонтальної площини ребра - не менше 0,1 м, вертикальної - не менше 0,05 м);	+	ні	
6) перед перешкодами, паралельно сходам, перед та після сходового маршруту розташована попереджувальна тактильна смуга.	+	ні	
<b>3. Майданчики для відпочинку:</b>			
1) майданчики для відпочинку розміщені не рідше ніж через кожних 100 м пішохідної доріжки;	+	ні	
2) довжина майданчика не менше ніж 1,2 м, розрахована на розміщення, як мінімум, однієї лави, двох урни, а також місця для крісла колісного (вільний простір шириною не менше ніж 0,9 м та глибиною не менше ніж 1,2 м поруч із лавою);	+	так	

3) відстань від зовнішнього краю сидіння лави та розташування урни до пішохідного шляху складає не менше ніж 0,6 м;		так	
4) на майданчиках відпочинку встановлюють лави, з яких не менше ніж 50% з можливістю спертися спиною, й урни, пофарбовані в яскраві, контрастні кольори;	+	так	
5) місця розташування скульптур, фонтанів та інші архітектурних елементів не заважають пересуванню маломобільних груп населення вздовж основних напрямків руху, підходи до місць розташування архітектурних елементів повинні бути позначені тактильними елементами доступності, добре освітлені;	+	ні	
6) проїзд до розташування скульптур, фонтанів та інші архітектурних елементів розташування таких об'єктів має відповідати можливостям маневрування кріслом колісним (наявний вільний простір 1,5 x 1,5 м);	+	ні	
6) наявні стенди, табло, доступні для осіб з порушення зору чи слуху з інформацією про розташування основних об'єктів, в тому числі громадських вбиралень;		ні	
7) громадські вбиральні облаштовані з універсальною кабіною для маломобільних груп населення та пеленальним столиком;	+	ні	
8) на території парків і скверів житлових районів розміщено комплексні інклюзивні ігрові та спортивно-ігрові майданчики загального користування;	+	ні	
9) місця виходу собак позначені та обладнані спеціальними урнами.		ні	
<b>4. Велосипедні доріжки (за наявності)</b>		ні	
1) велосипедна доріжка конструктивно відокремлена від пішохідних шляхів;		ні	

2) ширина велосипедних смуг та доріжок - від 1,5 м;		ні	
3) покриття доріжки рівне без вибоїн, доріжка вільна від перешкод, тимчасових споруд;		ні	
4) обладнані місця для паркування велосипедів.		ні	

**Висновок:** Об'єкт є частково безбар'єрним. Забезпечено відповідність критичним критеріям безбар'єрності.

Управитель об'єкта: Комунальне підприємство по утриманню зелених насаджень  
Дарницького району м. Києва

Відповідальна особа: Павло Кирикилиця



Підпис

Примітки:

\*Зазначається:

Об'єкт є безбар'єрним	Об'єкт є частково безбар'єрним	Об'єкт є бар'єрним
Забезпечено відповідність всім критеріям безбар'єрності	Забезпечено відповідність критичним критеріям безбар'єрності	Не забезпечено відповідності критеріям безбар'єрності



**Рекомендації  
щодо проведення управителями об'єкті обстеження та оцінки  
ступеня безбар'єрності об'єктів благоустрою для маломобільних груп  
населення**

**Загальна інформація про об'єкт**

1.	Назва об'єкту	Сквер на вулиці Вишняківській, 12
2.	Тип об'єкту благоустрою	сквер
3.	Код Класифікатору будівель і споруд	
4.	Адреса розташування об'єкта	
	тип населеного пункту (місто/селище/село)	місто
	назва населеного пункту	Київ
	тип вулиці (вулиця, бульвар, проспект, провулок, площа)	вулиця
	назва вулиці	Вишняківська, 12
5.	Площа, м. кв	3000,00
6.	Послання на фото – та відеоматеріали	
7.	Дата проведення обстеження	05.08.2024

**Чек-лист**

Критерії безбар'єрності для маломобільних груп населення	Критичність	Відповідність критеріям (так, ні, не застосовується)	Коментарі
<b>1. Пішохідні доріжки:</b>			
1) ширина пішохідних шляхів руху із зустрічними рухом не менше 1,8 м;	+	так	
2) пішохідні шляхи руху, що перетинаються, поєднуються на одному спільному рівні, відсутні перепони, антипаркувальні елементи, клумби,	+	ні	

бордюри;			
3) покриття пішохідних доріжок рівне, без вибоїн на всьому шляху руху, природне ґрунтове покриття - утрамбоване для зручного пересування осіб з інвалідністю у візках;		частково	
4) межі доріжки чітко позначені рельєфною, контрастною смугою для безпечного пересування нею осіб з інвалідністю з порушення зору;		ні	
5) вздовж пішохідної доріжки наявні зовнішні стандартні тактильні направляючі, а саме: бордюрний камінь, газон, пішохідна доріжка, яка має з одного чи двох боків різне за фактурою покриття зі стандартних матеріалів, комбіноване покриття, коли на пішохідних шляхах покладені різні типи тротуарної плитки, бруківки, асфальту, що відрізняються тактильно і за кольором;	+	ні	
6) за відсутності стандартних тактильних направляючих, вздовж пішохідної доріжки облаштована направляюча тактильна смуга, що позначає маршрут між об'єктами, має початок та кінець; позначає маршрут між об'єктами, має початок та кінець;	+	ні	
7) водостоки на тротуарах закриті решіткою з чарунками не більше 1,5 см в одному з напрямків.		ні	
8) на пішохідних переходах з тротуарів і пішохідних доріжок наявний пологий з'їзд з ухилом не більше 8 % з тротуарів до пішохідних переходів (в рівень з дорогою), пониження бортового каменю;	+	ні	
9) облаштована попереджувальна тактильна смуга на всю ширину пішохідних переходів, на якій відсутні перепони, антипаркувальні елементи, клумби.	+	ні	
<b>2. Відкриті сходи та пандуси</b>			

1) відкриті сходи на пішохідних шляхах дублюються пандусами;	+	ні	
2) ухил пандуса становить не більше ніж 8 відсотків (на 1 м довжини не більше 8 см підйому), ширина пандуса становить не менше ніж 1,2 м в провітрі, уздовж обох боків усіх сходів і пандусів встановлено огорожу з поручнями, поручні пандусів розташовані на висоті 0,7 і 0,9 м, завершальні частини поручнів продовжені по горизонталі на 0,3 м (як вгорі, так і внизу);	+	ні	
3) всі відкриті сходи на пішохідних шляхах в межах одного маршруту повинні бути однаковими за формою, за шириною сходинки і висотою підйому сходинок;		ні	
4) поодинокі сходинки відкритих сходів замінені пандусами;	+	ні	
5) всі сходи в межах одного маршруту однакові за формою, за шириною сходинки і висотою підйому сходинок, а також мають контрастне маркування кольором першої У останньої сходинки (ширина маркування горизонтальної площини ребра - не менше 0,1 м, вертикальної - не менше 0,05 м);	+	ні	
6) перед перешкодами, паралельно сходам, перед та після сходового маршруту розташована попереджувальна тактильна смуга.	+	ні	
<b>3. Майданчики для відпочинку:</b>			
1) майданчики для відпочинку розміщені не рідше ніж через кожних 100 м пішохідної доріжки;	+	ні	
2) довжина майданчика не менше ніж 1,2 м, розрахована на розміщення, як мінімум, однієї лави, двох урни, а також місця для крісла колісного (вільний простір шириною не менше ніж 0,9 м та глибиною не менше ніж 1,2 м поруч із лавою);	+	так	

3) відстань від зовнішнього краю сидіння лави та розташування урни до пішохідного шляху складає не менше ніж 0,6 м;		так	
4) на майданчиках відпочинку встановлюють лави, з яких не менше ніж 50% з можливістю спертися спиною, й урни, пофарбовані в яскраві, контрастні кольори;	+	так	
5) місця розташування скульптур, фонтанів та інші архітектурних елементів не заважають пересуванню маломобільних груп населення вздовж основних напрямків руху, підходи до місць розташування архітектурних елементів повинні бути позначені тактильними елементами доступності, добре освітлені;	+	ні	
б) проїзд до розташування скульптур, фонтанів та інші архітектурних елементів розташування таких об'єктів має відповідати можливостям маневрування кріслом колісним (наявний вільний простір 1,5 x 1,5 м);	+	ні	
б) наявні стенди, табло, доступні для осіб з порушення зору чи слуху з інформацією про розташування основних об'єктів, в тому числі громадських вбиралень;		ні	
7) громадські вбиральні облаштовані з універсальною кабіною для маломобільних груп населення та пеленальним столиком;	+	ні	
8) на території парків і скверів житлових районів розміщено комплексні інклюзивні ігрові та спортивно-ігрові майданчики загального користування;	+	ні	
9) місця виходу собак позначені та обладнані спеціальними урнами.		ні	
<b>4. Велосипедні доріжки (за наявності)</b>			
1) велосипедна доріжка конструктивно відокремлена від пішохідних шляхів;		ні	

2) ширина велосипедних смуг та доріжок - від 1,5 м;		ні	
3) покриття доріжки рівне без вибоїн, доріжка вільна від перешкод, тимчасових споруд;		ні	
4) обладнані місця для паркування велосипедів.		ні	

**Висновок:** Об'єкт є частково безбар'єрним. Забезпечено відповідність критичним критеріям безбар'єрності.

Управитель об'єкта: Комунальне підприємство по утриманню зелених насаджень  
Дарницького району м. Києва

Відповідальна особа: Павло Кирикилиця



павло

Примітки:

\*Зазначається:

Об'єкт є безбар'єрним	Об'єкт є частково безбар'єрним	Об'єкт є бар'єрним
Забезпечено відповідність всім критеріям безбар'єрності	Забезпечено відповідність критичним критеріям безбар'єрності	Не забезпечено відповідності критеріям безбар'єрності



37

Додаток 3

**Рекомендації**  
**щодо проведення управителями об'єкті обстеження та оцінки**  
**ступеня безбар'єрності об'єктів благоустрою для маломобільних груп**  
**населення**

**Загальна інформація про об'єкт**

1.	Назва об'єкту	Сквер на вулиці Драгоманова, 10-В
2.	Тип об'єкту благоустрою	сквер
3.	Код Класифікатору будівель і споруд	
4.	Адреса розташування об'єкта	
	тип населеного пункту (місто/селище/село)	місто
	назва населеного пункту	Київ
	тип вулиці (вулиця, бульвар, проспект, провулок, площа)	вулиця
	назва вулиці	Драгоманова, 10-В
5.	Площа, м. кв	10900,00
6.	Послання на фото – та відеоматеріали	
7.	Дата проведення обстеження	06.08.2024

**Чек-лист**

Критерії безбар'єрності для маломобільних груп населення	Критичність	Відповідність критеріям (так, ні, не застосовується)	Коментарі
<b>1. Пішохідні доріжки:</b>			
1) ширина пішохідних шляхів руху із зустрічними рухом не менше 1,8 м;	+	так	
2) пішохідні шляхи руху, що перетинаються, поєднуються на одному спільному рівні, відсутні перепони, антипаркувальні елементи, клумби,	+	ні	

бордюри;			
3) покриття пішохідних доріжок рівне, без вибоїн на всьому шляху руху, природне ґрунтове покриття - утрамбоване для зручного пересування осіб з інвалідністю у візках;		ні	
4) межі доріжки чітко позначені рельєфною, контрастною смугою для безпечного пересування нею осіб з інвалідністю з порушення зору;		ні	
5) вздовж пішохідної доріжки наявні зовнішні стандартні тактильні направляючі, а саме: бордюрний камінь, газон, пішохідна доріжка, яка має з одного чи двох боків різне за фактурою покриття зі стандартних матеріалів, комбіноване покриття, коли на пішохідних шляхах покладені різні типи тротуарної плитки, бруківки, асфальту, що відрізняються тактильно і за кольором;	+	ні	
б) за відсутності стандартних тактильних направляючих, вздовж пішохідної доріжки облаштована направляюча тактильна смуга, що позначає маршрут між об'єктами, має початок та кінець; позначає маршрут між об'єктами, має початок та кінець;	+	ні	
7) водостоки на тротуарах закриті решіткою з чарунками не більше 1,5 см в одному з напрямків.		ні	
8) на пішохідних переходах з тротуарів і пішохідних доріжок наявний пологий з'їзд з ухилом не більше 8 % з тротуарів до пішохідних переходів (в рівень з дорогою), пониження бортового каменю;	+	ні	
9) облаштована попереджувальна тактильна смуга на всю ширину пішохідних переходів, на якій відсутні перепони, антипаркувальні елементи, клумби.	+	ні	
<b>2.Відкриті сходи та пандуси</b>			

1) відкриті сходи на пішохідних шляхах дублюються пандусами;	+	ні	
2) ухил пандуса становить не більше ніж 8 відсотків (на 1 м довжини не більше 8 см підйому), ширина пандуса становить не менше ніж 1,2 м в провітрі, уздовж обох боків усіх сходів і пандусів встановлено огорожу з поручнями, поручні пандусів розташовані на висоті 0,7 і 0,9 м, завершальні частини поручнів продовжені по горизонталі на 0,3 м (як вгорі, так і внизу);	+	ні	
3) всі відкриті сходи на пішохідних шляхах в межах одного маршруту повинні бути однаковими за формою, за шириною сходинки і висотою підйому сходинок;		ні	
4) поодинокі сходинки відкритих сходів замінені пандусами;	+	ні	
5) всі сходи в межах одного маршруту однакові за формою, за шириною сходинки і висотою підйому сходинок, а також мають контрастне маркування кольором першої У останньої сходинки (ширина маркування горизонтальної площини ребра - не менше 0,1 м, вертикальної - не менше 0,05 м);	+	ні	
6) перед перешкодами, паралельно сходам, перед та після сходового маршруту розташована попереджувальна тактильна смуга.	+	ні	
<b>3. Майданчики для відпочинку:</b>			
1) майданчики для відпочинку розміщені не рідше ніж через кожних 100 м пішохідної доріжки;	+	так	
2) довжина майданчика не менше ніж 1,2 м, розрахована на розміщення, як мінімум, однієї лави, двох урни, а також місця для крісла колісного (вільний простір шириною не менше ніж 0,9 м та глибиною не менше ніж 1,2 м поруч із лавою);	+	так	

3) відстань від зовнішнього краю сидіння лави та розташування урни до пішохідного шляху складає не менше ніж 0,6 м;		так	
4) на майданчиках відпочинку встановлюють лави, з яких не менше ніж 50% з можливістю спертися спиною, й урни, пофарбовані в яскраві, контрастні кольори;	+	так	
5) місця розташування скульптур, фонтанів та інші архітектурних елементів не заважають пересуванню маломобільних груп населення вздовж основних напрямків руху, підходи до місць розташування архітектурних елементів повинні бути позначені тактильними елементами доступності, добре освітлені;	+	ні	
б) проїзд до розташування скульптур, фонтанів та інші архітектурних елементів розташування таких об'єктів має відповідати можливостям маневрування кріслом колісним (наявний вільний простір 1,5 x 1,5 м);	+	ні	
б) наявні стенди, табло, доступні для осіб з порушення зору чи слуху з інформацією про розташування основних об'єктів, в тому числі громадських вбиралень;		ні	
7) громадські вбиральні облаштовані з універсальною кабіною для маломобільних груп населення та пеленальним столиком;	+	ні	
8) на території парків і скверів житлових районів розміщено комплексні інклюзивні ігрові та спортивно-ігрові майданчики загального користування;	+	ні	
9) місця виходу собак позначені та обладнані спеціальними урнами.		ні	
<b>4. Велосипедні доріжки (за наявності)</b>			
1) велосипедна доріжка конструктивно відокремлена від пішохідних шляхів;		ні	

2) ширина велосипедних смуг та доріжок - від 1,5 м;		ні	
3) покриття доріжки рівне без вибоїн, доріжка вільна від перешкод, тимчасових споруд;		ні	
4) обладнані місця для паркування велосипедів.		ні	

**Висновок:** Об'єкт є частково безбар'єрним. Забезпечено відповідність критичним критеріям безбар'єрності.

Управитель об'єкта: Комунальне підприємство по утриманню зелених насаджень Дарницького району м. Києва

Відповідальна особа: Павло Кирикилиця



Відпис

Примітки:

\*Зазначається:

Об'єкт є безбар'єрним	Об'єкт є частково безбар'єрним	Об'єкт є бар'єрним
Забезпечено відповідність всім критеріям безбар'єрності	Забезпечено відповідність критичним критеріям безбар'єрності	Не забезпечено відповідності критеріям безбар'єрності



38

Додаток 3

**Рекомендації**  
**щодо проведення управителями об'єкті обстеження та оцінки**  
**ступеня безбар'єрності об'єктів благоустрою для маломобільних груп**  
**населення**

**Загальна інформація про об'єкт**

1.	Назва об'єкту	Сквер на вулиці Лариси Руденко, 1/4
2.	Тип об'єкту благоустрою	сквер
3.	Код Класифікатору будівель і споруд	
4.	Адреса розташування об'єкта	
	тип населеного пункту (місто/селище/село)	місто
	назва населеного пункту	Київ
	тип вулиці (вулиця, бульвар, проспект, провулок, площа)	вулиця
	назва вулиці	Лариси Руденко, 1/4
5.	Площа, м. кв	6500,00
6.	Послання на фото – та відеоматеріали	
7.	Дата проведення обстеження	07.08.2024

**Чек-лист**

Критерії безбар'єрності для маломобільних груп населення	Критичність	Відповідність критеріям (так, ні, не застосовується)	Коментарі
<b>1. Пішохідні доріжки:</b>			
1) ширина пішохідних шляхів руху із зустрічними рухом не менше 1,8 м;	+	так	
2) пішохідні шляхи руху, що перетинаються, поєднуються на одному спільному рівні, відсутні перепони, антипаркувальні елементи, клумби,	+	ні	

бордюри;			
3) покриття пішохідних доріжок рівне, без вибоїн на всьому шляху руху, природне ґрунтове покриття - утрамбоване для зручного пересування осіб з інвалідністю у візках;		ні	
4) межі доріжки чітко позначені рельєфною, контрастною смугою для безпечного пересування нею осіб з інвалідністю з порушення зору;		ні	
5) вздовж пішохідної доріжки наявні зовнішні стандартні тактильні направляючі, а саме: бордюрний камінь, газон, пішохідна доріжка, яка має з одного чи двох боків різне за фактурою покриття зі стандартних матеріалів, комбіноване покриття, коли на пішохідних шляхах покладені різні типи тротуарної плитки, бруківки, асфальту, що відрізняються тактильно і за кольором;	+	ні	
б) за відсутності стандартних тактильних направляючих, вздовж пішохідної доріжки облаштована направляюча тактильна смуга, що позначає маршрут між об'єктами, має початок та кінець; позначає маршрут між об'єктами, має початок та кінець;	+	ні	
7) водостоки на тротуарах закриті решіткою з чарунками не більше 1,5 см в одному з напрямків.		ні	
8) на пішохідних переходах з тротуарів і пішохідних доріжок наявний пологий з'їзд з ухилом не більше 8 % з тротуарів до пішохідних переходів (в рівень з дорогою), пониження бортового каменю;	+	ні	
9) облаштована попереджувальна тактильна смуга на всю ширину пішохідних переходів, на якій відсутні перепони, антипаркувальні елементи, клумби.	+	ні	
<b>2. Відкриті сходи та пандуси</b>			

1) відкриті сходи на пішохідних шляхах дублюються пандусами;	+	ні	
2) ухил пандуса становить не більше ніж 8 відсотків (на 1 м довжини не більше 8 см підйому), ширина пандуса становить не менше ніж 1,2 м в провітрі, уздовж обох боків усіх сходів і пандусів встановлено огорожу з поручнями, поручні пандусів розташовані на висоті 0,7 і 0,9 м, завершальні частини поручнів продовжені по горизонталі на 0,3 м (як вгорі, так і внизу);	+	ні	
3) всі відкриті сходи на пішохідних шляхах в межах одного маршруту повинні бути однаковими за формою, за шириною сходинки і висотою підйому сходинок;		ні	
4) поодинокі сходинки відкритих сходів замінені пандусами;	+	ні	
5) всі сходи в межах одного маршруту однакові за формою, за шириною сходинки і висотою підйому сходинок, а також мають контрастне маркування кольором першої У останньої сходинки (ширина маркування горизонтальної площини ребра - не менше 0,1 м, вертикальної - не менше 0,05 м);	+	ні	
6) перед перешкодами, паралельно сходам, перед та після сходового маршруту розташована попереджувальна тактильна смуга.	+	ні	
<b>3. Майданчики для відпочинку:</b>			
1) майданчики для відпочинку розміщені не рідше ніж через кожних 100 м пішохідної доріжки;	+	ні	
2) довжина майданчика не менше ніж 1,2 м, розрахована на розміщення, як мінімум, однієї лави, двох урни, а також місця для крісла колісного (вільний простір шириною не менше ніж 0,9 м та глибиною не менше ніж 1,2 м поруч із лавою);	+	так	

3) відстань від зовнішнього краю сидіння лави та розташування урни до пішохідного шляху складає не менше ніж 0,6 м;		ні	
4) на майданчиках відпочинку встановлюють лави, з яких не менше ніж 50% з можливістю спертися спиною, й урни, пофарбовані в яскраві, контрастні кольори;	+	так	
5) місця розташування скульптур, фонтанів та інші архітектурних елементів не заважають пересуванню маломобільних груп населення вздовж основних напрямків руху, підходи до місць розташування архітектурних елементів повинні бути позначені тактильними елементами доступності, добре освітлені;	+	ні	
б) проїзд до розташування скульптур, фонтанів та інші архітектурних елементів розташування таких об'єктів має відповідати можливостям маневрування кріслом колісним (наявний вільний простір 1,5 x 1,5 м);	+	ні	
б) наявні стенди, табло, доступні для осіб з порушення зору чи слуху з інформацією про розташування основних об'єктів, в тому числі громадських вбиралень;		ні	
7) громадські вбиральні облаштовані з універсальною кабіною для маломобільних груп населення та пеленальним столиком;	+	ні	
8) на території парків і скверів житлових районів розміщено комплексні інклюзивні ігрові та спортивно-ігрові майданчики загального користування;	+	ні	
9) місця виходу собак позначені та обладнані спеціальними урнами.		ні	
<b>4. Велосипедні доріжки (за наявності)</b>			
1) велосипедна доріжка конструктивно відокремлена від пішохідних шляхів;		ні	

2) ширина велосипедних смуг та доріжок - від 1,5 м;		ні	
3) покриття доріжки рівне без вибоїн, доріжка вільна від перешкод, тимчасових споруд;		ні	
4) обладнані місця для паркування велосипедів.		ні	

**Висновок:** Об'єкт є частково безбар'єрним. Забезпечено відповідність критичним критеріям безбар'єрності.

Управитель об'єкта: Комунальне підприємство по утриманню зелених насаджень  
Дарницького району м. Києва

Відповідальна особа: Павло Кирикилиця



підпис

Примітки:

\*Зазначається:

Об'єкт є безбар'єрним	Об'єкт є частково безбар'єрним	Об'єкт є бар'єрним
Забезпечено відповідність всім критеріям безбар'єрності	Забезпечено відповідність критичним критеріям безбар'єрності	Не забезпечено відповідності критеріям безбар'єрності



**Рекомендації**  
**щодо проведення управителями об'єкті обстеження та оцінки**  
**ступеня безбар'єрності об'єктів благоустрою для маломобільних груп**  
**населення**

**Загальна інформація про об'єкт**

1.	Назва об'єкту	Сквер на вулиці Лариси Руденко, 8-А
2.	Тип об'єкту благоустрою	сквер
3.	Код Класифікатору будівель і споруд	
4.	Адреса розташування об'єкта	
	тип населеного пункту (місто/селище/село)	місто
	назва населеного пункту	Київ
	тип вулиці (вулиця, бульвар, проспект, провулок, площа)	вулиця
	назва вулиці	Лариси Руденко, 8-А
5.	Площа, м. кв	3500,00
6.	Послання на фото – та відеоматеріали	
7.	Дата проведення обстеження	08.08.2024

**Чек-лист**

Критерії безбар'єрності для маломобільних груп населення	Критичність	Відповідність критеріям (так, ні, не застосовується)	Коментарі
<b>1. Пішохідні доріжки:</b>			
1) ширина пішохідних шляхів руху із зустрічними рухом не менше 1,8 м;	+	так	
2) пішохідні шляхи руху, що перетинаються, поєднуються на одному спільному рівні, відсутні перепони, антипаркувальні елементи, клумби,	+	ні	

бордюри;			
3) покриття пішохідних доріжок рівне, без вибоїн на всьому шляху руху, природне ґрунтове покриття - утрамбоване для зручного пересування осіб з інвалідністю у візках;		ні	
4) межі доріжки чітко позначені рельєфною, контрастною смугою для безпечного пересування нею осіб з інвалідністю з порушення зору;		ні	
5) вздовж пішохідної доріжки наявні зовнішні стандартні тактильні направляючі, а саме: бордюрний камінь, газон, пішохідна доріжка, яка має з одного чи двох боків різне за фактурою покриття зі стандартних матеріалів, комбіноване покриття, коли на пішохідних шляхах покладені різні типи тротуарної плитки, бруківки, асфальту, що відрізняються тактильно і за кольором;	+	ні	
6) за відсутності стандартних тактильних направляючих, вздовж пішохідної доріжки облаштована направляюча тактильна смуга, що позначає маршрут між об'єктами, має початок та кінець; позначає маршрут між об'єктами, має початок та кінець;	+	ні	
7) водостоки на тротуарах закриті решіткою з чарунками не більше 1,5 см в одному з напрямків.		ні	
8) на пішохідних переходах з тротуарів і пішохідних доріжок наявний пологий з'їзд з ухилом не більше 8 % з тротуарів до пішохідних переходів (в рівень з дорогою), пониження бортового каменю;	+	ні	
9) облаштована попереджувальна тактильна смуга на всю ширину пішохідних переходів, на якій відсутні перепони, антипаркувальні елементи, клумби.	+	ні	
<b>2. Відкриті сходи та пандуси</b>			

1) відкриті сходи на пішохідних шляхах дублюються пандусами;	+	ні	
2) ухил пандуса становить не більше ніж 8 відсотків (на 1 м довжини не більше 8 см підйому), ширина пандуса становить не менше ніж 1,2 м в провітрі, уздовж обох боків усіх сходів і пандусів встановлено огорожу з поручнями, поручні пандусів розташовані на висоті 0,7 і 0,9 м, завершальні частини поручнів продовжені по горизонталі на 0,3 м (як вгорі, так і внизу);	+	ні	
3) всі відкриті сходи на пішохідних шляхах в межах одного маршруту повинні бути однаковими за формою, за шириною сходинки і висотою підйому сходинок;		ні	
4) поодинокі сходинки відкритих сходів замінені пандусами;	+	ні	
5) всі сходи в межах одного маршруту однакові за формою, за шириною сходинки і висотою підйому сходинок, а також мають контрастне маркування кольором першої У останньої сходинки (ширина маркування горизонтальної площини ребра - не менше 0,1 м, вертикальної - не менше 0,05 м);	+	ні	
6) перед перешкодами, паралельно сходам, перед та після сходового маршруту розташована попереджувальна тактильна смуга.	+	ні	
<b>3. Майданчики для відпочинку:</b>			
1) майданчики для відпочинку розміщені не рідше ніж через кожних 100 м пішохідної доріжки;	+	так	
2) довжина майданчика не менше ніж 1,2 м, розрахована на розміщення, як мінімум, однієї лави, двох урни, а також місця для крісла колісного (вільний простір шириною не менше ніж 0,9 м та глибиною не менше ніж 1,2 м поруч із лавою);	+	так	


3) відстань від зовнішнього краю сидіння лави та розташування урни до пішохідного шляху складає не менше ніж 0,6 м;		так	
4) на майданчиках відпочинку встановлюють лави, з яких не менше ніж 50% з можливістю спертися спиною, й урни, пофарбовані в яскраві, контрастні кольори;	+	так	
5) місця розташування скульптур, фонтанів та інші архітектурних елементів не заважають пересуванню маломобільних груп населення вздовж основних напрямків руху, підходи до місць розташування архітектурних елементів повинні бути позначені тактильними елементами доступності, добре освітлені;	+	ні	
б) проїзд до розташування скульптур, фонтанів та інші архітектурних елементів розташування таких об'єктів має відповідати можливостям маневрування кріслом колісним (наявний вільний простір 1,5 x 1,5 м);	+	ні	
б) наявні стенди, табло, доступні для осіб з порушення зору чи слуху з інформацією про розташування основних об'єктів, в тому числі громадських вбиралень;		ні	
7) громадські вбиральні облаштовані з універсальною кабіною для маломобільних груп населення та пеленальним столиком;	+	ні	
8) на території парків і скверів житлових районів розміщено комплексні інклюзивні ігрові та спортивно-ігрові майданчики загального користування;	+	так	
9) місця виходу собак позначені та обладнані спеціальними урнами.		ні	
<b>4. Велосипедні доріжки (за наявності)</b>			
1) велосипедна доріжка конструктивно відокремлена від пішохідних шляхів;		ні	

2) ширина велосипедних смуг та доріжок - від 1,5 м;		ні	
3) покриття доріжки рівне без вибоїн, доріжка вільна від перешкод, тимчасових споруд;		ні	
4) обладнані місця для паркування велосипедів.		ні	

**Висновок:** Об'єкт є частково безбар'єрним. Забезпечено відповідність критичним критеріям безбар'єрності.

Управитель об'єкта: Комунальне підприємство по утриманню зелених насаджень  
Дарницького району м. Києва

Відповідальна особа: Павло Кирикилиця



Підпис

Примітки:

\*Зазначається:

Об'єкт є безбар'єрним	Об'єкт є частково безбар'єрним	Об'єкт є бар'єрним
Забезпечено відповідність всім критеріям безбар'єрності	Забезпечено відповідність критичним критеріям безбар'єрності	Не забезпечено відповідності критеріям безбар'єрності



**Рекомендації**  
**щодо проведення управителями об'єкті обстеження та оцінки**  
**ступеня безбар'єрності об'єктів благоустрою для маломобільних груп**  
**населення**

**Загальна інформація про об'єкт**

1.	Назва об'єкту	Сквер на вулиці Михайла Гришка, 6-8
2.	Тип об'єкту благоустрою	сквер
3.	Код Класифікатору будівель і споруд	
4.	Адреса розташування об'єкта	
	тип населеного пункту (місто/селище/село)	місто
	назва населеного пункту	Київ
	тип вулиці (вулиця, бульвар, проспект, провулок, площа)	вулиця
	назва вулиці	Михайла Гришка, 6-8
5.	Площа, м. кв	1900,00
6.	Послання на фото – та відеоматеріали	
7.	Дата проведення обстеження	09.08.2024

**Чек-лист**

Критерії безбар'єрності для маломобільних груп населення	Критичність	Відповідність критеріям (так, ні, не застосовується)	Коментарі
<b>1. Пішохідні доріжки:</b>			
1) ширина пішохідних шляхів руху із зустрічними рухом не менше 1,8 м;	+	так	
2) пішохідні шляхи руху, що перетинаються, поєднуються на одному спільному рівні, відсутні перепони, антипаркувальні елементи, клумби,	+	ні	

бордюри;			
3) покриття пішохідних доріжок рівне, без вибоїн на всьому шляху руху, природне ґрунтове покриття - утрамбоване для зручного пересування осіб з інвалідністю у візках;		ні	
4) межі доріжки чітко позначені рельєфною, контрастною смугою для безпечного пересування нею осіб з інвалідністю з порушення зору;		ні	
5) вздовж пішохідної доріжки наявні зовнішні стандартні тактильні направляючі, а саме: бордюрний камінь, газон, пішохідна доріжка, яка має з одного чи двох боків різне за фактурою покриття зі стандартних матеріалів, комбіноване покриття, коли на пішохідних шляхах покладені різні типи тротуарної плитки, бруківки, асфальту, що відрізняються тактильно і за кольором;	+	ні	
6) за відсутності стандартних тактильних направляючих, вздовж пішохідної доріжки облаштована направляюча тактильна смуга, що позначає маршрут між об'єктами, має початок та кінець; позначає маршрут між об'єктами, має початок та кінець;	+	ні	
7) водостоки на тротуарах закриті решіткою з чарунками не більше 1,5 см в одному з напрямків.		ні	
8) на пішохідних переходах з тротуарів і пішохідних доріжок наявний пологий з'їзд з ухилом не більше 8 % з тротуарів до пішохідних переходів (в рівень з дорогою), пониження бортового каменю;	+	ні	
9) облаштована попереджувальна тактильна смуга на всю ширину пішохідних переходів, на якій відсутні перепони, антипаркувальні елементи, клумби.	+	ні	
<b>2.Відкриті сходи та пандуси</b>			

1) відкриті сходи на пішохідних шляхах дублюються пандусами;	+	ні	
2) ухил пандуса становить не більше ніж 8 відсотків (на 1 м довжини не більше 8 см підйому), ширина пандуса становить не менше ніж 1,2 м в провітрі, уздовж обох боків усіх сходів і пандусів встановлено огорожу з поручнями, поручні пандусів розташовані на висоті 0,7 і 0,9 м, завершальні частини поручнів продовжені по горизонталі на 0,3 м (як вгорі, так і внизу);	+	ні	
3) всі відкриті сходи на пішохідних шляхах в межах одного маршруту повинні бути однаковими за формою, за шириною сходинки і висотою підйому сходинок;		ні	
4) поодинокі сходинки відкритих сходів замінені пандусами;	+	ні	
5) всі сходи в межах одного маршруту однакові за формою, за шириною сходинки і висотою підйому сходинок, а також мають контрастне маркування кольором першої У останньої сходинки (ширина маркування горизонтальної площини ребра - не менше 0,1 м, вертикальної - не менше 0,05 м);	+	ні	
6) перед перешкодами, паралельно сходам, перед та після сходового маршруту розташована попереджувальна тактильна смуга.	+	ні	
<b>3. Майданчики для відпочинку:</b>			
1) майданчики для відпочинку розміщені не рідше ніж через кожних 100 м пішохідної доріжки;	+	ні	
2) довжина майданчика не менше ніж 1,2 м, розрахована на розміщення, як мінімум, однієї лави, двох урни, а також місця для крісла колісного (вільний простір шириною не менше ніж 0,9 м та глибиною не менше ніж 1,2 м поруч із лавою);	+	так	

3) відстань від зовнішнього краю сидіння лави та розташування урни до пішохідного шляху складає не менше ніж 0,6 м;		ні	
4) на майданчиках відпочинку встановлюють лави, з яких не менше ніж 50% з можливістю спертися спиною, й урни, пофарбовані в яскраві, контрастні кольори;	+	так	
5) місця розташування скульптур, фонтанів та інші архітектурних елементів не заважають пересуванню маломобільних груп населення вздовж основних напрямків руху, підходи до місць розташування архітектурних елементів повинні бути позначені тактильними елементами доступності, добре освітлені;	+	ні	
6) проїзд до розташування скульптур, фонтанів та інші архітектурних елементів розташування таких об'єктів має відповідати можливостям маневрування кріслом колісним (наявний вільний простір 1,5 x 1,5 м);	+	ні	
6) наявні стенди, табло, доступні для осіб з порушення зору чи слуху з інформацією про розташування основних об'єктів, в тому числі громадських вбиралень;		ні	
7) громадські вбиральні облаштовані з універсальною кабіною для маломобільних груп населення та пеленальним столиком;	+	ні	
8) на території парків і скверів житлових районів розміщено комплексні інклюзивні ігрові та спортивно-ігрові майданчики загального користування;	+	ні	
9) місця виходу собак позначені та обладнані спеціальними урнами.		ні	
<b>4. Велосипедні доріжки (за наявності)</b>			
1) велосипедна доріжка конструктивно відокремлена від пішохідних шляхів;		ні	

2) ширина велосипедних смуг та доріжок - від 1,5 м;		ні	
3) покриття доріжки рівне без вибоїн, доріжка вільна від перешкод, тимчасових споруд;		ні	
4) обладнані місця для паркування велосипедів.		ні	

**Висновок: Об'єкт є частково безбар'єрним. Забезпечено відповідність критичним критеріям безбар'єрності.**

Управитель об'єкта

КП УЗН Дарницького району м. Києва

Відповідальна особа:

Павло Кирикилиця



Відпис

Об'єкт є безбар'єрним	Об'єкт є частково безбар'єрним	Об'єкт є бар'єрним
Забезпечено відповідність всім критеріям безбар'єрності	Забезпечено відповідність критичним критеріям безбар'єрності	Не забезпечено відповідності критеріям безбар'єрності



**Рекомендації**  
**щодо проведення управителями об'єкті обстеження та оцінки**  
**ступеня безбар'єрності об'єктів благоустрою для маломобільних груп**  
**населення**

**Загальна інформація про об'єкт**

1.	Назва об'єкту	Сквер на вулиці Олександра Мишуги, 5
2.	Тип об'єкту благоустрою	сквер
3.	Код Класифікатору будівель і споруд	
4.	Адреса розташування об'єкта	
	тип населеного пункту (місто/селище/село)	місто
	назва населеного пункту	Київ
	тип вулиці (вулиця, бульвар, проспект, провулок, площа)	вулиця
	назва вулиці	Олександра Мишуги, 5
5.	Площа, м. кв	4500,00
6.	Послання на фото – та відеоматеріали	
7.	Дата проведення обстеження	12.08.2024

**Чек-лист**

Критерії безбар'єрності для маломобільних груп населення	Критичність	Відповідність критеріям (так, ні, не застосовується)	Коментарі
<b>1. Пішохідні доріжки:</b>			
1) ширина пішохідних шляхів руху із зустрічними рухом не менше 1,8 м;	+	так	
2) пішохідні шляхи руху, що перетинаються, поєднуються на одному спільному рівні, відсутні перепони, антипаркувальні елементи, клумби,	+	ні	

бордюри;			
3) покриття пішохідних доріжок рівне, без вибоїн на всьому шляху руху, природне ґрунтове покриття - утрамбоване для зручного пересування осіб з інвалідністю у візках;		частково	
4) межі доріжки чітко позначені рельєфною, контрастною смугою для безпечного пересування нею осіб з інвалідністю з порушення зору;		ні	
5) вздовж пішохідної доріжки наявні зовнішні стандартні тактильні направляючі, а саме: бордюрний камінь, газон, пішохідна доріжка, яка має з одного чи двох боків різне за фактурою покриття зі стандартних матеріалів, комбіноване покриття, коли на пішохідних шляхах покладені різні типи тротуарної плитки, бруківки, асфальту, що відрізняються тактильно і за кольором;	+	ні	
6) за відсутності стандартних тактильних направляючих, вздовж пішохідної доріжки облаштована направляюча тактильна смуга, що позначає маршрут між об'єктами, має початок та кінець; позначає маршрут між об'єктами, має початок та кінець;	+	ні	
7) водостоки на тротуарах закриті решіткою з чарунками не більше 1,5 см в одному з напрямків.		ні	
8) на пішохідних переходах з тротуарів і пішохідних доріжок наявний пологий з'їзд з ухилом не більше 8 % з тротуарів до пішохідних переходів (в рівень з дорогою), пониження бортового каменю;	+	ні	
9) облаштована попереджувальна тактильна смуга на всю ширину пішохідних переходів, на якій відсутні перепони, антипаркувальні елементи, клумби.	+	ні	
<b>2. Відкриті сходи та пандуси</b>			

1) відкриті сходи на пішохідних шляхах дублюються пандусами;	+	ні	
2) ухил пандуса становить не більше ніж 8 відсотків (на 1 м довжини не більше 8 см підйому), ширина пандуса становить не менше ніж 1,2 м в проясненні, уздовж обох боків усіх сходів і пандусів встановлено огорожу з поручнями, поручні пандусів розташовані на висоті 0,7 і 0,9 м, завершальні частини поручнів продовжені по горизонталі на 0,3 м (як вгору, так і вниз);	+	ні	
3) всі відкриті сходи на пішохідних шляхах в межах одного маршруту повинні бути однаковими за формою, за шириною сходинки і висотою підйому сходинок;		ні	
4) поодинокі сходинки відкритих сходів замінені пандусами;	+	ні	
5) всі сходи в межах одного маршруту однакові за формою, за шириною сходинки і висотою підйому сходинок, а також мають контрастне маркування кольором першої У останньої сходинки (ширина маркування горизонтальної площини ребра - не менше 0,1 м, вертикальної - не менше 0,05 м);	+	ні	
6) перед перешкодами, паралельно сходам, перед та після сходового маршруту розташована попереджувальна тактильна смуга.	+	ні	
<b>3. Майданчики для відпочинку:</b>			
1) майданчики для відпочинку розміщені не рідше ніж через кожних 100 м пішохідної доріжки;	+	так	
2) довжина майданчика не менше ніж 1,2 м, розрахована на розміщення, як мінімум, однієї лави, двох урни, а також місця для крісла колісного (вільний простір шириною не менше ніж 0,9 м та глибиною не менше ніж 1,2 м поруч із лавою);	+	так	

3) відстань від зовнішнього краю сидіння лави та розташування урни до пішохідного шляху складає не менше ніж 0,6 м;		так	
4) на майданчиках відпочинку встановлюють лави, з яких не менше ніж 50% з можливістю спертися спиною, й урни, пофарбовані в яскраві, контрастні кольори;	+	так	
5) місця розташування скульптур, фонтанів та інші архітектурних елементів не заважають пересуванню маломобільних груп населення вздовж основних напрямків руху, підходи до місць розташування архітектурних елементів повинні бути позначені тактильними елементами доступності, добре освітлені;	+	так	
6) проїзд до розташування скульптур, фонтанів та інші архітектурних елементів розташування таких об'єктів має відповідати можливостям маневрування кріслом колісним (наявний вільний простір 1,5 x 1,5 м);	+	ні	
6) наявні стенди, табло, доступні для осіб з порушення зору чи слуху з інформацією про розташування основних об'єктів, в тому числі громадських вбиралень;		ні	
7) громадські вбиральні облаштовані з універсальною кабіною для маломобільних груп населення та пеленальним столиком;	+	ні	
8) на території парків і скверів житлових районів розміщено комплексні інклюзивні ігрові та спортивно-ігрові майданчики загального користування;	+	ні	
9) місця виходу собак позначені та обладнані спеціальними урнами.		ні	
<b>4. Велосипедні доріжки (за наявності)</b>			
1) велосипедна доріжка конструктивно відокремлена від пішохідних шляхів;		ні	

2) ширина велосипедних смуг та доріжок - від 1,5 м;		ні	
3) покриття доріжки рівне без вибоїн, доріжка вільна від перешкод, тимчасових споруд;		ні	
4) обладнані місця для паркування велосипедів.		ні	

**Висновок:** Об'єкт є частково безбар'єрним. Забезпечено відповідність критичним критеріям безбар'єрності.

Управитель об'єкта:

Комунальне підприємство по утриманню зелених насаджень  
Дарницького району м. Києва

Відповідальна особа

Павло Кирикилиця



підпис

Примітки:

\*Зазначається:

Об'єкт є безбар'єрним	Об'єкт є частково безбар'єрним	Об'єкт є бар'єрним
Забезпечено відповідність всім критеріям безбар'єрності	Забезпечено відповідність критичним критеріям безбар'єрності	Не забезпечено відповідності критеріям безбар'єрності



42

Додаток 3

**Рекомендації**  
**щодо проведення управителями об'єкті обстеження та оцінки**  
**ступеня безбар'єрності об'єктів благоустрою для маломобільних груп**  
**населення**

**Загальна інформація про об'єкт**

1.	Назва об'єкту	Сквер на вулиці Ревуцького, 10/2
2.	Тип об'єкту благоустрою	сквер
3.	Код Класифікатору будівель і споруд	
4.	Адреса розташування об'єкта	
	тип населеного пункту (місто/селище/село)	місто
	назва населеного пункту	Київ
	тип вулиці (вулиця, бульвар, проспект, провулок, площа)	вулиця
	назва вулиці	Ревуцького, 10/2
5.	Площа, м. кв	1500,00
6.	Послання на фото – та відеоматеріали	
7.	Дата проведення обстеження	13.08.2024

**Чек-лист**

Критерії безбар'єрності для маломобільних груп населення	Критичність	Відповідність критеріям (так, ні, не застосовується)	Коментарі
<b>1. Пішохідні доріжки:</b>			
1) ширина пішохідних шляхів руху із зустрічними рухом не менше 1,8 м;	+	так	
2) пішохідні шляхи руху, що перетинаються, поєднуються на одному спільному рівні, відсутні перепони, антипаркувальні елементи, клумби,	+	ні	

бордюри;			
3) покриття пішохідних доріжок рівне, без вибоїн на всьому шляху руху, природне ґрунтове покриття - утрамбоване для зручного пересування осіб з інвалідністю у візках;		частково	
4) межі доріжки чітко позначені рельєфною, контрастною смугою для безпечного пересування нею осіб з інвалідністю з порушення зору;		ні	
5) вздовж пішохідної доріжки наявні зовнішні стандартні тактильні направляючі, а саме: бордюрний камінь, газон, пішохідна доріжка, яка має з одного чи двох боків різне за фактурою покриття зі стандартних матеріалів, комбіноване покриття, коли на пішохідних шляхах покладені різні типи тротуарної плитки, бруківки, асфальту, що відрізняються тактильно і за кольором;	+	ні	
6) за відсутності стандартних тактильних направляючих, вздовж пішохідної доріжки облаштована направляюча тактильна смуга, що позначає маршрут між об'єктами, має початок та кінець; позначає маршрут між об'єктами, має початок та кінець;	+	ні	
7) водостоки на тротуарах закриті решіткою з чарунками не більше 1,5 см в одному з напрямків.		ні	
8) на пішохідних переходах з тротуарів і пішохідних доріжок наявний пологий з'їзд з ухилом не більше 8 % з тротуарів до пішохідних переходів (в рівень з дорогою), пониження бортового каменю;	+	ні	
9) облаштована попереджувальна тактильна смуга на всю ширину пішохідних переходів, на якій відсутні перепони, антипаркувальні елементи, клумби.	+	ні	
<b>2. Відкриті сходи та пандуси</b>			

1) відкриті сходи на пішохідних шляхах дублюються пандусами;	+	ні	
2) ухил пандуса становить не більше ніж 8 відсотків (на 1 м довжини не більше 8 см підйому), ширина пандуса становить не менше ніж 1,2 м в провітрі, уздовж обох боків усіх сходів і пандусів встановлено огорожу з поручнями, поручні пандусів розташовані на висоті 0,7 і 0,9 м, завершальні частини поручнів продовжені по горизонталі на 0,3 м (як вгорі, так і внизу);	+	ні	
3) всі відкриті сходи на пішохідних шляхах в межах одного маршруту повинні бути однаковими за формою, за шириною сходинки і висотою підйому сходинок;		ні	
4) поодинокі сходинки відкритих сходів замінені пандусами;	+	ні	
5) всі сходи в межах одного маршруту однакові за формою, за шириною сходинки і висотою підйому сходинок, а також мають контрастне маркування кольором першої У останньої сходинки (ширина маркування горизонтальної площини ребра - не менше 0,1 м, вертикальної - не менше 0,05 м);	+	ні	
6) перед перешкодами, паралельно сходам, перед та після сходового маршруту розташована попереджувальна тактильна смуга.	+	ні	
<b>3. Майданчики для відпочинку:</b>			
1) майданчики для відпочинку розміщені не рідше ніж через кожних 100 м пішохідної доріжки;	+	ні	
2) довжина майданчика не менше ніж 1,2 м, розрахована на розміщення, як мінімум, однієї лави, двох урни, а також місця для крісла колісного (вільний простір шириною не менше ніж 0,9 м та глибиною не менше ніж 1,2 м поруч із лавою);	+	так	

3) відстань від зовнішнього краю сидіння лави та розташування урни до пішохідного шляху складає не менше ніж 0,6 м;		так	
4) на майданчиках відпочинку встановлюють лави, з яких не менше ніж 50% з можливістю спертися спиною, й урни, пофарбовані в яскраві, контрастні кольори;	+	так	
5) місця розташування скульптур, фонтанів та інші архітектурних елементів не заважають пересуванню маломобільних груп населення вздовж основних напрямків руху, підходи до місць розташування архітектурних елементів повинні бути позначені тактильними елементами доступності, добре освітлені;	+	ні	
б) проїзд до розташування скульптур, фонтанів та інші архітектурних елементів розташування таких об'єктів має відповідати можливостям маневрування кріслом колісним (наявний вільний простір 1,5 x 1,5 м);	+	ні	
б) наявні стенди, табло, доступні для осіб з порушення зору чи слуху з інформацією про розташування основних об'єктів, в тому числі громадських вбиралень;		ні	
7) громадські вбиральні облаштовані з універсальною кабіною для маломобільних груп населення та пеленальним столиком;	+	ні	
8) на території парків і скверів житлових районів розміщено комплексні інклюзивні ігрові та спортивно-ігрові майданчики загального користування;	+	ні	
9) місця вигулу собак позначені та обладнані спеціальними урнами.		ні	
<b>4. Велосипедні доріжки (за наявності)</b>			
1) велосипедна доріжка конструктивно відокремлена від пішохідних шляхів;		ні	

2) ширина велосипедних смуг та доріжок - від 1,5 м;		ні	
3) покриття доріжки рівне без вибоїн, доріжка вільна від перешкод, тимчасових споруд;		ні	
4) обладнані місця для паркування велосипедів.		ні	

**Висновок:** Об'єкт є частково безбар'єрним. Забезпечено відповідність критичним критеріям безбар'єрності.

Управитель об'єкта: Комунальне підприємство по утриманню зелених насаджень  
Дарницького району м. Києва

Відповідальна особа: Павло Кирикилиця



Підпис

Примітки:

\*Зазначається:

Об'єкт є безбар'єрним	Об'єкт є частково безбар'єрним	Об'єкт є бар'єрним
Забезпечено відповідність всім критеріям безбар'єрності	Забезпечено відповідність критичним критеріям безбар'єрності	Не забезпечено відповідності критеріям безбар'єрності



**Рекомендації**  
**щодо проведення управителями об'єкті обстеження та оцінки**  
**ступеня безбар'єрності об'єктів благоустрою для маломобільних груп**  
**населення**

**Загальна інформація про об'єкт**

1.	Назва об'єкту	Сквер на проспекті Петра Григоренка, 19-21
2.	Тип об'єкту благоустрою	сквер
3.	Код Класифікатору будівель і споруд	
4.	Адреса розташування об'єкта	
	тип населеного пункту (місто/селище/село)	місто
	назва населеного пункту	Київ
	тип вулиці (вулиця, бульвар, проспект, провулок, площа)	проспект
	назва вулиці	Петра Григоренка, 19-21
5.	Площа, м. кв	3400,00
6.	Послання на фото – та відеоматеріали	
7.	Дата проведення обстеження	14.08.2024

**Чек-лист**

Критерії безбар'єрності для маломобільних груп населення	Критичність	Відповідність критеріям (так, ні, не застосовується)	Коментарі
<b>1. Пішохідні доріжки:</b>			
1) ширина пішохідних шляхів руху із зустрічними рухом не менше 1,8 м;	+	так	
2) пішохідні шляхи руху, що перетинаються, поєднуються на одному спільному рівні, відсутні перепони, антипаркувальні елементи, клумби,	+	ні	

бордюри;			
3) покриття пішохідних доріжок рівне, без вибоїн на всьому шляху руху, природне ґрунтове покриття - утрамбоване для зручного пересування осіб з інвалідністю у візках;		частково	
4) межі доріжки чітко позначені рельєфною, контрастною смугою для безпечного пересування нею осіб з інвалідністю з порушення зору;		ні	
5) вздовж пішохідної доріжки наявні зовнішні стандартні тактильні направляючі, а саме: бордюрний камінь, газон, пішохідна доріжка, яка має з одного чи двох боків різне за фактурою покриття зі стандартних матеріалів, комбіноване покриття, коли на пішохідних шляхах покладені різні типи тротуарної плитки, бруківки, асфальту, що відрізняються тактильно і за кольором;	+	ні	
6) за відсутності стандартних тактильних направляючих, вздовж пішохідної доріжки облаштована направляюча тактильна смуга, що позначає маршрут між об'єктами, має початок та кінець; позначає маршрут між об'єктами, має початок та кінець;	+	ні	
7) водостоки на тротуарах закриті решіткою з чарунками не більше 1,5 см в одному з напрямків.		ні	
8) на пішохідних переходах з тротуарів і пішохідних доріжок наявний пологий з'їзд з ухилом не більше 8 % з тротуарів до пішохідних переходів (в рівень з дорогою), пониження бортового каменю;	+	ні	
9) облаштована попереджувальна тактильна смуга на всю ширину пішохідних переходів, на якій відсутні перепони, антипаркувальні елементи, клумби.	+	ні	
<b>2. Відкриті сходи та пандуси</b>			

1) відкриті сходи на пішохідних шляхах дублюються пандусами;	+	ні	
2) ухил пандуса становить не більше ніж 8 відсотків (на 1 м довжини не більше 8 см підйому), ширина пандуса становить не менше ніж 1,2 м в просвіті, уздовж обох боків усіх сходів і пандусів встановлено огорожу з поручнями, поручні пандусів розташовані на висоті 0,7 і 0,9 м, завершальні частини поручнів продовжені по горизонталі на 0,3 м (як вгорі, так і внизу);	+	ні	
3) всі відкриті сходи на пішохідних шляхах в межах одного маршруту повинні бути однаковими за формою, за шириною сходинки і висотою підйому сходинок;		ні	
4) поодинокі сходинки відкритих сходів замінені пандусами;	+	ні	
5) всі сходи в межах одного маршруту однакові за формою, за шириною сходинки і висотою підйому сходинок, а також мають контрастне маркування кольором першої У останньої сходинки (ширина маркування горизонтальної площини ребра - не менше 0,1 м, вертикальної - не менше 0,05 м);	+	ні	
6) перед перешкодами, паралельно сходам, перед та після сходового маршруту розташована попереджувальна тактильна смуга.	+	ні	
<b>3. Майданчики для відпочинку:</b>			
1) майданчики для відпочинку розміщені не рідше ніж через кожних 100 м пішохідної доріжки;	+	ні	
2) довжина майданчика не менше ніж 1,2 м, розрахована на розміщення, як мінімум, однієї лави, двох урни, а також місця для крісла колісного (вільний простір шириною не менше ніж 0,9 м та глибиною не менше ніж 1,2 м поруч із лавою);	+	так	

3) відстань від зовнішнього краю сидіння лави та розташування урни до пішохідного шляху складає не менше ніж 0,6 м;		так	
4) на майданчиках відпочинку встановлюють лави, з яких не менше ніж 50% з можливістю спертися спиною, й урни, пофарбовані в яскраві, контрастні кольори;	+	так	
5) місця розташування скульптур, фонтанів та інші архітектурних елементів не заважають пересуванню маломобільних груп населення вздовж основних напрямків руху, підходи до місць розташування архітектурних елементів повинні бути позначені тактильними елементами доступності, добре освітлені;	+	ні	
6) проїзд до розташування скульптур, фонтанів та інші архітектурних елементів розташування таких об'єктів має відповідати можливостям маневрування кріслом колісним (наявний вільний простір 1,5 x 1,5 м);	+	ні	
6) наявні стенди, табло, доступні для осіб з порушення зору чи слуху з інформацією про розташування основних об'єктів, в тому числі громадських вбиралень;		ні	
7) громадські вбиральні облаштовані з універсальною кабіною для маломобільних груп населення та пеленальним столиком;	+	ні	
8) на території парків і скверів житлових районів розміщено комплексні інклюзивні ігрові та спортивно-ігрові майданчики загального користування;	+	ні	
9) місця виходу собак позначені та обладнані спеціальними урнами.		ні	
<b>4. Велосипедні доріжки (за наявності)</b>			
1) велосипедна доріжка конструктивно відокремлена від пішохідних шляхів;		ні	

2) ширина велосипедних смуг та доріжок - від 1,5 м;		ні	
3) покриття доріжки рівне без вибоїн, доріжка вільна від перешкод, тимчасових споруд;		ні	
4) обладнані місця для паркування велосипедів.		ні	


**Висновок:** Об'єкт є частково безбар'єрним. Забезпечено відповідність критичним критеріям безбар'єрності.

Управитель об'єкта:

Комунальне підприємство по утриманню зелених насаджень  
Дарницького району м. Києва

Відповідальна особа

Павло Кирикилиця



підпис

Примітки:

\*Зазначається:

Об'єкт є безбар'єрним	Об'єкт є частково безбар'єрним	Об'єкт є бар'єрним
Забезпечено відповідність всім критеріям безбар'єрності	Забезпечено відповідність критичним критеріям безбар'єрності	Не забезпечено відповідності критеріям безбар'єрності



**Рекомендації**  
**щодо проведення управителями об'єкті обстеження та оцінки**  
**ступеня безбар'єрності об'єктів благоустрою для маломобільних груп**  
**населення**

**Загальна інформація про об'єкт**

1.	Назва об'єкту	Сквер на проспекті Петра Григоренка, 36-38
2.	Тип об'єкту благоустрою	сквер
3.	Код Класифікатору будівель і споруд	
4.	Адреса розташування об'єкта	
	тип населеного пункту (місто/селище/село)	місто
	назва населеного пункту	Київ
	тип вулиці (вулиця, бульвар, проспект, провулок, площа)	проспект
	назва вулиці	Петра Григоренка, 36-38
5.	Площа, м. кв	12000,00
6.	Послання на фото – та відеоматеріали	
7.	Дата проведення обстеження	15.08.2024

**Чек-лист**

Критерії безбар'єрності для маломобільних груп населення	Критичність	Відповідність критеріям (так, ні, не застосовується)	Коментарі
<b>1. Пішохідні доріжки:</b>			
1) ширина пішохідних шляхів руху із зустрічними рухом не менше 1,8 м;	+	так	
2) пішохідні шляхи руху, що перетинаються, поєднуються на одному спільному рівні, відсутні перепони, антипаркувальні елементи, клумби,	+	ні	

бордюри;			
3) покриття пішохідних доріжок рівне, без вибоїн на всьому шляху руху, природне ґрунтове покриття - утрамбоване для зручного пересування осіб з інвалідністю у візках;		частково	
4) межі доріжки чітко позначені рельєфною, контрастною смугою для безпечного пересування нею осіб з інвалідністю з порушення зору;		ні	
5) вздовж пішохідної доріжки наявні зовнішні стандартні тактильні направляючі, а саме: бордюрний камінь, газон, пішохідна доріжка, яка має з одного чи двох боків різне за фактурою покриття зі стандартних матеріалів, комбіноване покриття, коли на пішохідних шляхах покладені різні типи тротуарної плитки, бруківки, асфальту, що відрізняються тактильно і за кольором;	+	ні	
б) за відсутності стандартних тактильних направляючих, вздовж пішохідної доріжки облаштована направляюча тактильна смуга, що позначає маршрут між об'єктами, має початок та кінець; позначає маршрут між об'єктами, має початок та кінець;	+	ні	
7) водостоки на тротуарах закриті решіткою з чарунками не більше 1,5 см в одному з напрямків.		ні	
8) на пішохідних переходах з тротуарів і пішохідних доріжок наявний пологий з'їзд з ухилом не більше 8 % з тротуарів до пішохідних переходів (в рівень з дорогою), пониження бортового каменю;	+	ні	
9) облаштована попереджувальна тактильна смуга на всю ширину пішохідних переходів, на якій відсутні перепони, антипаркувальні елементи, клумби.	+	ні	
<b>2.Відкриті сходи та пандуси</b>			

1) відкриті сходи на пішохідних шляхах дублюються пандусами;	+	ні	
2) ухил пандуса становить не більше ніж 8 відсотків (на 1 м довжини не більше 8 см підйому), ширина пандуса становить не менше ніж 1,2 м в проясненні, уздовж обох боків усіх сходів і пандусів встановлено огорожу з поручнями, поручні пандусів розташовані на висоті 0,7 і 0,9 м, завершальні частини поручнів продовжені по горизонталі на 0,3 м (як вгору, так і вниз);	+	ні	
3) всі відкриті сходи на пішохідних шляхах в межах одного маршруту повинні бути однаковими за формою, за шириною сходинки і висотою підйому сходинок;		ні	
4) поодинокі сходинки відкритих сходів замінені пандусами;	+	ні	
5) всі сходи в межах одного маршруту однакові за формою, за шириною сходинки і висотою підйому сходинок, а також мають контрастне маркування кольором першої У останньої сходинки (ширина маркування горизонтальної площини ребра - не менше 0,1 м, вертикальної - не менше 0,05 м);	+	ні	
6) перед перешкодами, паралельно сходам, перед та після сходового маршруту розташована попереджувальна тактильна смуга.	+	ні	
<b>3. Майданчики для відпочинку:</b>			
1) майданчики для відпочинку розміщені не рідше ніж через кожних 100 м пішохідної доріжки;	+	так	
2) довжина майданчика не менше ніж 1,2 м, розрахована на розміщення, як мінімум, однієї лави, двох урни, а також місця для крісла колісного (вільний простір шириною не менше ніж 0,9 м та глибиною не менше ніж 1,2 м поруч із лавою);	+	так	

3) відстань від зовнішнього краю сидіння лави та розташування урни до пішохідного шляху складає не менше ніж 0,6 м;		так	
4) на майданчиках відпочинку встановлюють лави, з яких не менше ніж 50% з можливістю спертися спиною, й урни, пофарбовані в яскраві, контрастні кольори;	+	так	
5) місця розташування скульптур, фонтанів та інші архітектурних елементів не заважають пересуванню маломобільних груп населення вздовж основних напрямків руху, підходи до місць розташування архітектурних елементів повинні бути позначені тактильними елементами доступності, добре освітлені;	+	ні	
6) проїзд до розташування скульптур, фонтанів та інші архітектурних елементів розташування таких об'єктів має відповідати можливостям маневрування кріслом колісним (наявний вільний простір 1,5 x 1,5 м);	+	ні	
6) наявні стенди, табло, доступні для осіб з порушення зору чи слуху з інформацією про розташування основних об'єктів, в тому числі громадських вбиралень;		ні	
7) громадські вбиральні облаштовані з універсальною кабіною для маломобільних груп населення та пеленальним столиком;	+	ні	
8) на території парків і скверів житлових районів розміщено комплексні інклюзивні ігрові та спортивно-ігрові майданчики загального користування;	+	так	
9) місця вигулу собак позначені та обладнані спеціальними урнами.		ні	
<b>4. Велосипедні доріжки (за наявності)</b>			
1) велосипедна доріжка конструктивно відокремлена від пішохідних шляхів;		ні	

2) ширина велосипедних смуг та доріжок - від 1,5 м;		ні	
3) покриття доріжки рівне без вибоїн, доріжка вільна від перешкод, тимчасових споруд;		ні	
4) обладнані місця для паркування велосипедів.		ні	

**Висновок:** Об'єкт є частково безбар'єрним. Забезпечено відповідність критичним критеріям безбар'єрності.

Управитель об'єкта : Комунальне підприємство по утриманню зелених насаджень  
Дарницького району м. Києва

Відповідальна особа Павло Кирикилиця



Підпис

Примітки:

\*Зазначається:

Об'єкт є безбар'єрним	Об'єкт є частково безбар'єрним	Об'єкт є бар'єрним
Забезпечено відповідність всім критеріям безбар'єрності	Забезпечено відповідність критичним критеріям безбар'єрності	Не забезпечено відповідності критеріям безбар'єрності

---

1

2

3

45

Додаток 3

**Рекомендації**  
**щодо проведення управителями об'єкті обстеження та оцінки**  
**ступеня безбар'єрності об'єктів благоустрою для маломобільних груп**  
**населення**

**Загальна інформація про об'єкт**

1.	Назва об'єкту	Сквер на проспекті Петра Григоренка, 43
2.	Тип об'єкту благоустрою	сквер
3.	Код Класифікатору будівель і споруд	
4.	Адреса розташування об'єкта	
	тип населеного пункту (місто/селище/село)	місто
	назва населеного пункту	Київ
	тип вулиці (вулиця, бульвар, проспект, провулок, площа)	проспект
	назва вулиці	Петра Григоренка, 43
5.	Площа, м. кв	6000,00
6.	Послання на фото – та відеоматеріали	
7.	Дата проведення обстеження	16.08.2024

**Чек-лист**

Критерії безбар'єрності для маломобільних груп населення	Критичність	Відповідність критеріям (так, ні, не застосовується)	Коментарі
<b>1. Пішохідні доріжки:</b>			
1) ширина пішохідних шляхів руху із зустрічними рухом не менше 1,8 м;	+	так	
2) пішохідні шляхи руху, що перетинаються, поєднуються на одному спільному рівні, відсутні перепони, антипаркувальні елементи, клумби,	+	ні	

бордюри;			
3) покриття пішохідних доріжок рівне, без вибоїн на всьому шляху руху, природне ґрунтове покриття - утрамбоване для зручного пересування осіб з інвалідністю у візках;		частково	
4) межі доріжки чітко позначені рельєфною, контрастною смугою для безпечного пересування нею осіб з інвалідністю з порушення зору;		ні	
5) вздовж пішохідної доріжки наявні зовнішні стандартні тактильні направляючі, а саме: бордюрний камінь, газон, пішохідна доріжка, яка має з одного чи двох боків різне за фактурою покриття зі стандартних матеріалів, комбіноване покриття, коли на пішохідних шляхах покладені різні типи тротуарної плитки, бруківки, асфальту, що відрізняються тактильно і за кольором;	+	ні	
6) за відсутності стандартних тактильних направляючих, вздовж пішохідної доріжки облаштована направляюча тактильна смуга, що позначає маршрут між об'єктами, має початок та кінець; позначає маршрут між об'єктами, має початок та кінець;	+	ні	
7) водостоки на тротуарах закриті решіткою з чарунками не більше 1,5 см в одному з напрямків.		ні	
8) на пішохідних переходах з тротуарів і пішохідних доріжок наявний пологий з'їзд з ухилом не більше 8 % з тротуарів до пішохідних переходів (в рівень з дорогою), пониження бортового каменю;	+	ні	
9) облаштована попереджувальна тактильна смуга на всю ширину пішохідних переходів, на якій відсутні перепони, антипаркувальні елементи, клумби.	+	ні	
<b>2. Відкриті сходи та пандуси</b>			

1) відкриті сходи на пішохідних шляхах дублюються пандусами;	+	ні	
2) ухил пандуса становить не більше ніж 8 відсотків (на 1 м довжини не більше 8 см підйому), ширина пандуса становить не менше ніж 1,2 м в просвіті, уздовж обох боків усіх сходів і пандусів встановлено огорожу з поручнями, поручні пандусів розташовані на висоті 0,7 і 0,9 м, завершальні частини поручнів продовжені по горизонталі на 0,3 м (як вгору, так і вниз);	+	ні	
3) всі відкриті сходи на пішохідних шляхах в межах одного маршруту повинні бути однаковими за формою, за шириною сходинки і висотою підйому сходинок;		ні	
4) поодинокі сходинки відкритих сходів замінені пандусами;	+	ні	
5) всі сходи в межах одного маршруту однакові за формою, за шириною сходинки і висотою підйому сходинок, а також мають контрастне маркування кольором першої У останньої сходинки (ширина маркування горизонтальної площини ребра - не менше 0,1 м, вертикальної - не менше 0,05 м);	+	ні	
6) перед перешкодами, паралельно сходам, перед та після сходового маршруту розташована попереджувальна тактильна смуга.	+	ні	
<b>3. Майданчики для відпочинку:</b>			
1) майданчики для відпочинку розміщені не рідше ніж через кожних 100 м пішохідної доріжки;	+	так	
2) довжина майданчика не менше ніж 1,2 м, розрахована на розміщення, як мінімум, однієї лави, двох урни, а також місця для крісла колісного (вільний простір шириною не менше ніж 0,9 м та глибиною не менше ніж 1,2 м поруч із лавою);	+	так	

3) відстань від зовнішнього краю сидіння лави та розташування урни до пішохідного шляху складає не менше ніж 0,6 м;		так	
4) на майданчиках відпочинку встановлюють лави, з яких не менше ніж 50% з можливістю спертися спиною, й урни, пофарбовані в яскраві, контрастні кольори;	+	так	
5) місця розташування скульптур, фонтанів та інші архітектурних елементів не заважають пересуванню маломобільних груп населення вздовж основних напрямків руху, підходи до місць розташування архітектурних елементів повинні бути позначені тактильними елементами доступності, добре освітлені;	+	ні	
6) проїзд до розташування скульптур, фонтанів та інші архітектурних елементів розташування таких об'єктів має відповідати можливостям маневрування кріслом колісним (наявний вільний простір 1,5 x 1,5 м);	+	ні	
6) наявні стенди, табло, доступні для осіб з порушення зору чи слуху з інформацією про розташування основних об'єктів, в тому числі громадських вбиралень;		ні	
7) громадські вбиральні облаштовані з універсальною кабіною для маломобільних груп населення та пеленальним столиком;	+	ні	
8) на території парків і скверів житлових районів розміщено комплексні інклюзивні ігрові та спортивно-ігрові майданчики загального користування;	+	так	
9) місця вигулу собак позначені та обладнані спеціальними урнами.		ні	
<b>4. Велосипедні доріжки (за наявності)</b>			
1) велосипедна доріжка конструктивно відокремлена від пішохідних шляхів;		ні	

2) ширина велосипедних смуг та доріжок - від 1,5 м;		ні	
3) покриття доріжки рівне без вибоїн, доріжка вільна від перешкод, тимчасових споруд;		ні	
4) обладнані місця для паркування велосипедів.		ні	

**Висновок:** Об'єкт є частково безбар'єрним. Забезпечено відповідність критичним критеріям безбар'єрності.

Управитель об'єкта: Комунальне підприємство по утриманню зелених насаджень  
Дарницького району

Відповідальна особа: Павло Кирикилиця



Відпис

Примітки:

\*Зазначається:

Об'єкт є безбар'єрним	Об'єкт є частково безбар'єрним	Об'єкт є бар'єрним
Забезпечено відповідність всім критеріям безбар'єрності	Забезпечено відповідність критичним критеріям безбар'єрності	Не забезпечено відповідності критеріям безбар'єрності

