

**ВИКОНАВЧИЙ ОРГАН КИЇВСЬКОЇ МІСЬКОЇ РАДИ  
(КИЇВСЬКА МІСЬКА ДЕРЖАВНА АДМІНІСТРАЦІЯ)**

**ДЕПАРТАМЕНТ МІСТОБУДУВАННЯ ТА АРХІТЕКТУРИ**

**КОМУНАЛЬНА ОРГАНІЗАЦІЯ  
«ІНСТИТУТ ГЕНЕРАЛЬНОГО ПЛАНУ м. КИЄВА»**

**Результати розгляду та врахування пропозицій громадськості, юридичних, фізичних осіб  
до проєкту «Детальний план території по провулку Киянівський у Шевченківському районі м. Києва»**

**Громадське обговорення з 04.10.2024 по 04.11.2024  
Громадські слухання 22.10.2024**

**Результати розгляду та врахування пропозицій громадськості, юридичних, фізичних осіб до проєкту «Детальний план території по провулку Киянівський у Шевченківському районі м. Києва»**

№ п/п	Автор звернення / Пропозиції (юридична або фізична особа)	Редакція частини проєкту ДПТ/Звіту СЕО, до якої висловлено зауваження (пропозиція)	Зауваження /пропозиція	Спосіб врахування (враховано, частково враховано або обгрунтовано відхилено)	Обгрунтування (при наявності зауважень чи пропозицій, які обгрунтовано відхилено або частково враховано)
1	2	3	4	5	6
1	<p>Є. ХАРЛАМОВА лист від 02.11.2024 № б/н</p> <p>Лист ДМА від 04.11.2024 № 055-11608</p> <p>(вх. ДМА № 055/Х-501 від 04.11.2024, вх. КО«Київгенплан» № 312/423 від 05.11.2024)</p>	ТОМ 1	<p>З урахуванням вкрай негативного досвіду наслідків подібних ДПТ для київської культурної спадщини, пропоную:</p> <p>1. Враховуючи численні охоронні зони цього ареалу відвести всю ділянку 8000000000:91:157:0012 (у складі 8000000000:91:157:0004, 8000000000:91:157:0005, 8000000000:91:157:0006) під «зелену зону» (створити парк);</p> <p>2. Створити та провести архітектурні конкурси чи інші сучасні методи партисипації з обов'язковим залученням фахової спільноти (архітекторів, історики, культурологів, археологів) для визначення подальшого вектору розвитку цього простору з урахуванням його цінності для киян.</p>	Обгрунтовано відхилено	<p>Забезпечення населення об'єктами укриття, а також місцями паркування є нагальними потребами району розроблення детального плану. Хаотичне паркування, що зараз відбувається в межах прилеглого до ділянки проєктування району, має негативний вплив на існуючі паркові зони і призводить до пошкодження насаджень. Ділянка, в межах якої передбачено розміщення паркінгу - споруди подвійного призначення з властивостями протирадіаційного укриття, знаходиться у тупиковому відтинку провулку Киянівського під крутосилом в оточенні ділянок зі складним рельєфом, що свідчить про недоцільність її використання як рекреаційної паркової зони. Це підтверджено результатами громадського обговорення, під час якого мешканці сусідніх територій висловили підтримку проєкту. Рішеннями детального плану території передбачено повне збереження паркових зон, будівництво і реконструкція передбачається виключно на раніше забудованих територіях, крім того, проєктним рішенням паркінгу передбачено використання покрівлі під зону відпочинку. Під час розгляду проєкту на Консультативній раді при Департаменті охорони культурної спадщини виконавчого органу Київської міської ради (Київської міської державної адміністрації) та архітектурно-містобудівній раді при Департаменті містобудування та архітектури</p>


					виконавчого органу Київської міської ради (Київської міської державної адміністрації) фахова спільнота, зокрема, історики, археологи, мистецтвознавці і архітектори висловили свою підтримку зазначеного проекту. Проектування і будівництво об'єкту передбачено з повним дотриманням всіх вимог пам'яткоохоронного законодавства.
2	<p>Н. УКРАЇНСЬКА лист від 03.11.2024 № б/н</p> <p>Лист ДМА від 05.11.2024 № 055-11657</p> <p>(вх. ДМА № 055/У-504 від 04.11.2024, вх. КО«Київгенплан» № 312/425 від 05.11.2024)</p>	ТОМ 1	<p>З урахуванням вкрай негативного досвіду наслідків подібних ДПТ для київської культурної спадщини, пропоную:</p> <p>1. Враховуючи численні охоронні зони цього ареалу відвести всю ділянку 8000000000:91:157:0012 (у складі 8000000000:91:157:0004, 8000000000:91:157:0005, 8000000000:91:157:0006) під «зелену зону» (створити парк);</p> <p>2. Створити та провести архітектурні конкурси чи інші сучасні методи партисипації з обов'язковим залученням фахової спільноти (архітекторів, історики, культурознавці, археологи) для визначення подальшого вектору розвитку цього простору з урахуванням його цінності для киян</p>	Обгрунтовано відхилено	<p>Забезпечення населення об'єктами укриття, а також місцями паркування є нагальними потребами району розроблення детального плану. Хаотичне паркування, що зараз відбувається в межах прилеглого до ділянки проектування району, має негативний вплив на існуючі паркові зони і призводить до пошкодження насаджень. Ділянка, в межах якої передбачено розміщення паркінгу - споруди подвійного призначення з властивостями протирадіаційного укриття, знаходиться у тупиковому відтинку провулку Киянівського під крутосхилом в оточенні ділянок зі складним рельєфом, що свідчить про недоцільність її використання як рекреаційної паркової зони. Це підтверджено результатами громадського обговорення, під час якого мешканці сусідніх територій висловили підтримку проекту. Рішеннями детального плану території передбачено повне збереження паркових зон, будівництво і реконструкція передбачається виключно на раніше забудованих територіях, крім того, проектним рішенням паркінгу передбачено використання покрівлі під зону відпочинку. Під час розгляду проекту на Консультативній раді при Департаменті охорони культурної спадщини виконавчого органу Київської міської ради (Київської міської державної адміністрації) та архітектурно-містобудівній раді при Департаменті містобудування та архітектури виконавчого органу Київської міської ради (Київської міської державної адміністрації) фахова спільнота, зокрема, історики, археологи, мистецтвознавці і архітектори висловили свою</p>

					підтримку зазначеного проекту. Проектування і будівництво об'єкту передбачено з повним дотриманням всіх вимог пам'яткоохоронного законодавства.
3	<p>З. КУБАР лист від 06.11.2024 № б/н</p> <p>Лист ДМА від 06.11.2024 № 055-11822</p> <p>(вх. ДМА № 055/К-510 від 06.11.2024, вх. КО«Київгенплан» № 312/429 від 07.11.2024)</p>	ТОМ 1	<p>З урахуванням вкрай негативного досвіду наслідків подібних ДПТ для київської культурної спадщини, пропоную:</p> <p>1. Враховуючи численні охоронні зони цього ареалу відвести всю ділянку 8000000000:91:157:0012 (у складі 8000000000:91:157:0004, 8000000000:91:157:0005, 8000000000:91:157:0006) під «зелену зону» (створити парк);</p> <p>2. Створити та провести архітектурні конкурси чи інші сучасні методи партисипації з обов'язковим залученням фахової спільноти (архітекторів, історики, культурознавці, археологи) для визначення подальшого вектору розвитку цього простору з урахуванням його цінності для киян</p>	Обгрунтовано відхилено	<p>Забезпечення населення об'єктами укриття, а також місцями паркування є нагальними потребами району розроблення детального плану. Хаотичне паркування, що зараз відбувається в межах прилеглого до ділянки проектування району, має негативний вплив на існуючі паркові зони і призводить до пошкодження насаджень. Ділянка, в межах якої передбачено розміщення паркінгу - споруди подвійного призначення з властивостями протирадіаційного укриття, знаходиться у тупиковому відтинку провулку Киянівського під крутосхилом в оточенні ділянок зі складним рельєфом, що свідчить про недоцільність її використання як рекреаційної паркової зони. Це підтверджено результатами громадського обговорення, під час якого мешканці сусідніх територій висловили підтримку проекту. Рішеннями детального плану території передбачено повне збереження паркових зон, будівництво і реконструкція передбачається виключно на раніше забудованих територіях, крім того, проектним рішенням паркінгу передбачено використання покрівлі під зону відпочинку. Під час розгляду проекту на Консультативній раді при Департаменті охорони культурної спадщини виконавчого органу Київської міської ради (Київської міської державної адміністрації) та архітектурно-містобудівній раді при Департаменті містобудування та архітектури виконавчого органу Київської міської ради (Київської міської державної адміністрації) фахова спільнота, зокрема, історики, археологи, мистецтвознавці і архітектори висловили свою підтримку зазначеного проекту. Проектування і будівництво об'єкту передбачено з повним дотриманням всіх вимог пам'яткоохоронного законодавства.</p>

4	<b>ПРОТОКОЛ</b> громадських слухань щодо врахування громадських інтересів під час розроблення детального плану території по провулку Киянівський у Шевченківському районі м. Києва від 22 жовтня 2024 року			
4.1	Н. Сідоренко		Громада підтримує представлені проектні рішення детального плану території.	Враховано Враховано

Виконувач обов'язків начальника КО «Київгенплан»

Заступник начальника Управління науково-методичних та науково-проектних робіт,  
начальник відділу розробки науково-проектної  
документації, к.т.н., головний архітектор проекту



Д. ЛИКОВ

Л. АПОСТОЛОВА-СОССА



УКРАЇНА

ВИКОНАВЧИЙ ОРГАН КИЇВСЬКОЇ МІСЬКОЇ РАДИ  
(КИЇВСЬКА МІСЬКА ДЕРЖАВНА АДМІНІСТРАЦІЯ)

**ДЕПАРТАМЕНТ МІСТОБУДУВАННЯ ТА АРХІТЕКТУРИ**

*вул. Хрещатик, 32, м. Київ, 01001 тел. (044) 278-19-85, 235-10-25*  
*Контактний центр міста Києва (044) 15 51 E-mail: architecture@kyivcity.gov.ua Код ЄДРПОУ 26345558*

На вх. № 055/Х-501  
від 04.11.2024

КО «Інститут Генерального плану  
м. Києва»

Є.А. ХАРЛАМОВА



Департамент містобудування та архітектури виконавчого органу Київської міської ради (Київської міської державної адміністрації), як замовник розробки містобудівної документації, а саме проекту детального плану території по провулку Киянівський у Шевченківському районі м. Києва, направляє розробнику – комунальній організації виконавчого органу Київської міської ради (Київської міської державної адміністрації) «Інститут Генерального плану м. Києва» лист гр. Харламової Є.А. із зауваженнями і пропозиціями до проекту документу державного планування та звіту про стратегічну екологічну оцінку, наданими під час процедури громадського обговорення детального плану території по провулку Киянівський у Шевченківському районі м. Києва, для відповідного опрацювання.

Додаток: копія листа гр. Харламової Є.А. на 1арк. на 1-шу адресу.

Заступник директора

Тетяна ЗАЙЧЕНКО

Олена Мельник  
Надія Дудка 278 02 81  
241101



ДОКУМЕНТ ІКС ЄПКС СЕД АСКОД ( ПІДПИСАНО  
КВАЛІФІКОВАНИМ ЕЛЕКТРОННИМ ПІДПИСОМ )

Сертифікат 26B2648ADD3032E104000000C8A626004443AC00

Підписувач Зайченко Тетяна Вікторівна

Дійсний з 16.11.2022 16:17:35 по 16.11.2024 16:17:35

Департамент містобудування  
та архітектури



055-11608 від 04.11.2024

Вих. № 44 від 02.11.2024

Директору Департаменту  
містобудування та архітектури  
Свиствену Олександр Вікторовичу  
громадянки Харламової Євгенії Андріївни  
м. Київ

1 Виконавчий орган  
Київської міської ради  
(Київська міська державна адміністрація)  
Департамент  
містобудування та архітектури

Вхідний № 055/Х-501/вг 09.11.2024

Шановний Олександр Вікторович!

До уваги Департаменту містобудування та архітектури та Київської Міської Ради, яка уповноважена приймати рішення за результатами Громадських слухань з питань проєкту документа державного планування та звіту про стратегічну екологічну оцінку детального плану території по провулку Киянівський у Шевченківському районі м. Києва, з реєстраційним номером справи в Єдиному реєстрі стратегічної екологічної оцінки № 20-06-7131-24.

Цим листом повідомляю, що я, як представниця громади Києва категорично проти будь-яких будівельних втручань, які передбачені та анонсовані в Киянівському провулку, 13-21 проєктом ДПТ, оприлюдненим 22.10.24.

Конкретно мова йде про ділянку з кадастровим номером 8000000000:91:157:0012 (5.58 га), яку в 2018 р. і в 2024 р. намагалися розділити на 3 ділянки: 8000000000:91:157:0004; 8000000000:91:157:0005; 8000000000:91:157:0006

Наскільки можна зрозуміти з ДПТ, мова йде про ділянку 8000000000:91:157:0005 та наміри побудувати замість гаражів (які мають знести) паркінг-споруду подвійного призначення із захисними властивостями протирадіаційного укриття, а також виконати реконструкцію існуючої садибної будівлі поруч.

Хочу наголосити, що ділянок з таким культурним, історичним, археологічним і навіть сакральним потенціалом в Києві не так багато і цей потенціал можна порівняти з потенціалами Києво-Печерський Лаври, Десятинною Церквою, Софійським Собором, Китаєво, тощо.

З урахуванням вкрай негативного досвіду наслідків подібних ДПТ для київської культурної та історичної спадщини, пропоную:

- Враховуючи численні охоронні зони цього ареалу відвести всю ділянку 8000000000:91:157:0012 (у складі 8000000000:91:157:0004, 8000000000:91:157:0005 та 8000000000:91:157:0006) під «зелену зону» (створити парк);
- створити та провести архітектурні конкурси чи інші сучасні методи партисипації з обов'язковим залученням фахової спільноти (архітектори, історики, культурознавці, археологи) для визначення подальшого вектору розвитку цього простору з урахуванням його цінності для киян.

Прошу Вас врахувати цю позицію.

З повагою,

Євгенія ХАРЛАМОВА

Yevheniia Kharlamova  
2024.11.02 13:42:49  
+02'00'

Цей лист відправлено 02 листопада 2024 р.

Департамент містобудування та  
архітектури  
04.11.2024 № 055/Х-501





УКРАЇНА

ВИКОНАВЧИЙ ОРГАН КИЇВСЬКОЇ МІСЬКОЇ РАДИ  
(КИЇВСЬКА МІСЬКА ДЕРЖАВНА АДМІНІСТРАЦІЯ)

**ДЕПАРТАМЕНТ МІСТОБУДУВАННЯ ТА АРХІТЕКТУРИ**

вул. Хрещатик, 32, м. Київ, 01001 тел. (044) 278-19-85, 235-10-25

Контактний центр міста Києва (044) 15 51 E-mail: [architecture@kyivcity.gov.ua](mailto:architecture@kyivcity.gov.ua) Код ЄДРПОУ 26345558

На вх. № 055/У-504  
від 04.11.2024

КО «Інститут Генерального плану  
м. Києва»

Н.В. УКРАЇНСЬКА

Департамент містобудування та архітектури виконавчого органу Київської міської ради (Київської міської державної адміністрації), як замовник розробки містобудівної документації, а саме проекту детального плану території по провулку Киянівський у Шевченківському районі м. Києва, направляє розробнику – комунальній організації виконавчого органу Київської міської ради (Київської міської державної адміністрації) «Інститут Генерального плану м. Києва» лист гр. Української Н.В. із зауваженнями і пропозиціями до проекту документу державного планування та звіту про стратегічну екологічну оцінку, наданими під час процедури громадського обговорення детального плану території по провулку Киянівський у Шевченківському районі м. Києва, для відповідного опрацювання.

Додаток: копія листа гр. Української Н.В. на 1 арк. на 1-шу адресу.

Заступник директора

Тетяна ЗАЙЧЕНКО

Олена Мельник  
Надія Дудка 278 02 81  
241102



ДОКУМЕНТ ІКС ЄІПК СЕД АСКОД ( ПІДПИСАНО  
КВАЛІФІКОВАНИМ ЕЛЕКТРОННИМ ПІДПИСОМ )

Сертифікат 26B2648ADD3032E104000000C8A626004443AC00

Підписувач Зайченко Тетяна Вікторівна

Дійсний з 16.11.2022 16:17:35 по 16.11.2024 16:17:35

Департамент містобудування  
та архітектури



055-11657 від 05.11.2024

Кому: Директору Департаменту містобудування та архітектури

Самостійному Олександр Вікторовичу

[architecture@kyivcity.gov.ua](mailto:architecture@kyivcity.gov.ua)

Копія: Заступнику міського голови КМДА

Секретарю Київської міської ради

Бондаренку Володимиру Володимировичу

[yokofyur@kyivcity.gov.ua](mailto:yokofyur@kyivcity.gov.ua)

Українець Наталія Володимирівна

М. Київ [Redacted]

Шановні Олександр Вікторович та Володимире Володимировичу!

До уваги Департаменту містобудування та архітектури та Київської Міської Ради, яка уповноважена приймати рішення за результатами Громадських слухань з питань проєкту документа державного планування та звіту про стратегічну екологічну оцінку детального плану території по провулку Київівський у Шевченківському районі м. Києва, з реєстраційним номером справи в Єдиному реєстрі стратегічної екологічної оцінки № 20-06-7131-24.

Цим листом повідомляю, що я, як представниця громади Києва категорично проти будь-яких будівельних втручань, які передбачені та анонсовані в Київівському провулку, 13-21 проспектом ДПТ, оприлюдненим 22.10.24.

Конкретно мова йде про ділянку з кадастровим номером 8000000000:91:157:0012 (5.58 га), яку в 2018 р. і в 2024 р. намагалися розділити на 3 ділянки: 8000000000:91:157:0004; 8000000000:91:157:0005; 8000000000:91:157:0006

Наскільки можна зрозуміти з ДПТ, мова йде про ділянку 8000000000:91:157:0005 та наміри побудувати замість гаражів (які мають знести) паркінг-споруду подвійного призначення із захисними властивостями протипожежного укриття, а також виконати реконструкцію існуючої садибної будівлі поруч.

Хочу наголосити, що ділянок з таким культурним, історичним, археологічним і навіть сакральним потенціалом в Києві не так багато і цей потенціал можна порівняти з потенціалами Києво-Печерський Лаври, Десятинною Церквою, Софійським Собором, Кистасю, тощо.

З урахуванням всерйоз негативного досвіду наслідків подібних ДПТ для київської культури та історичної спадщини, пропоную:

- Враховуючи численні охоронні зони цього арсалу вивести всю ділянку 8000000000:91:157:0012 (у складі 8000000000:91:157:0004, 8000000000:91:157:0005 та 8000000000:91:157:0006) під «зелену зону» (створити парк);
- створити та провести архітектурні конкурси чи інші сучасні методи партисипатив з обов'язковим залученням фахової спільноти (архітектори, історики, культурознавці, археологи) для визначення подальшого вектору розвитку цього простору з урахуванням його цінності для міста.

Прошу Вас врахувати цю пропозицію.

З повагою,

Українець Н.В.

Цей лист відправлено 03 листопада 2024 р.

1 Виконавчий орган  
Київської міської ради  
(Київська міська державна адміністрація)  
Департамент  
містобудування та архітектури  
Конфіденційний документ  
Вхідний № 055/24-504 від 04.11.2024

Департамент містобудування та архітектури  
04.11.2024 № 055/У-504





УКРАЇНА

ВИКОНАВЧИЙ ОРГАН КИЇВСЬКОЇ МІСЬКОЇ РАДИ  
(КИЇВСЬКА МІСЬКА ДЕРЖАВНА АДМІНІСТРАЦІЯ)

**ДЕПАРТАМЕНТ МІСТОБУДУВАННЯ ТА АРХІТЕКТУРИ**

вул. Хрещатик, 32, м. Київ, 01001 тел. (044) 278-19-85, 235-10-25  
Контактний центр міста Києва (044) 15 51 E-mail: [architecture@kyivcity.gov.ua](mailto:architecture@kyivcity.gov.ua) Код ЄДРПОУ 26345558

На вх. № 055/К-510  
від 06.11.2024

КО «Інститут Генерального плану  
м. Києва»

З. О. КУБАР

м. Київ

Департамент містобудування та архітектури виконавчого органу Київської міської ради (Київської міської державної адміністрації), як замовник розробки містобудівної документації, а саме проекту детального плану території по провулку Киянівський у Шевченківському районі м. Києва, направляє розробнику – комунальній організації виконавчого органу Київської міської ради (Київської міської державної адміністрації) «Інститут Генерального плану м. Києва» лист гр. Кубар З. О. із зауваженнями і пропозиціями до проекту документу державного планування та звіту про стратегічну екологічну оцінку, наданими під час процедури громадського обговорення детального плану території по провулку Киянівський у Шевченківському районі м. Києва, для відповідного опрацювання.

Додаток: копія листа гр. гр. Кубар З. О. на 1арк. на 1-шу адресу.

Заступник директора

Тетяна ЗАЙЧЕНКО

Олена Мельник  
Надія Дудка 278 02 81  
24111



ДОКУМЕНТ ІКС ЄПКС СЕД АСКОД ( ПІДПИСАНО  
КВАЛІФІКОВАНИМ ЕЛЕКТРОННИМ ПІДПИСОМ )

Сертифікат 26B2648ADD3032E104000000C8A626004443AC00  
Підписувач Зайченко Тетяна Вікторівна  
Дійсний з 16.11.2022 16:17:35 по 16.11.2024 16:17:35

Департамент містобудування  
та архітектури



055-11822 від 06.11.2024

Київська міська державна адміністрація  
Департамент  
містобудування та архітектури

Ідентифікаційний код 25345668

Вхідний №

055/К-510/06.11.24

volodymyr.bondarenko@kmta.gov.ua

Копія: Заступнику міського голови ЮДА

Секретарю Київської міської ради

Бондаренку Володимирі Володимировичу

volodymyr.bondarenko@kmta.gov.ua

Кубар Зинаїда Олександрівна



Шановні Олександр Вікторович та Володимире Володимировичу!

До уваги Департаменту містобудування та архітектури та Київської Міської Ради, яка уповноважена приймати рішення за результатами Громадських слухань з питань проєкту документа державного планування та звіту про стратегічну екологічну оцінку детального плану території по провулку Киянівський у Шевченківському районі м. Києва, з реєстраційним номером справи в Єдиному реєстрі стратегічної екологічної оцінки № 20-06-7131-24.

Цим листом повідомляю, що я, як представниця громади Києва категорично проти будь-яких будівельних візачів, які передбачені та анонсовані в Киянівському провулку, 13-21 проєктом ДПТ, оприлюдненим 22.10.24.

Конкретно мова йде про ділянку з кадастровим номером 8000000000:91:157:0012 (5.58 га), яку в 2018 р. і в 2024 р. намагалися розділити на 3 ділянки: 8000000000:91:157:0004; 8000000000:91:157:0005; 8000000000:91:157:0006.

Насільки можна зрозуміти з ДПТ, мова йде про ділянку 8000000000:91:157:0005 та наміри побудувати замість гаражів (які мають знести) паркінг-споруду подвійного призначення із захисними властивостями протирадіаційного укриття, а також виконати реконструкцію існуючої садибної будівлі поруч.

Хочу наголосити, що ділянок з таким культурним, історичним, археологічним і навіть сакральним потенціалом в Києві не так багато і цей потенціал можна порівняти з потенціалами Києво-Печерський Лаври, Десятинною Церквою, Софійським Собором, Китаєво, тощо.

З урахуванням якраз негативного досвіду наслідків подібних ДПТ для київської культурної та історичної спадщини, пропоную:

- Враховуючи численні охоронні зони цього ареалу відвести всю ділянку 8000000000:91:157:0012 (у складі 8000000000:91:157:0004, 8000000000:91:157:0005 та 8000000000:91:157:0006) під заляну зону (створити парк); створити та провести архітектурні конкурси чи інші сучасні методи партисипації з обов'язковим залученням фахової спільноти (архітектори, історики, культурознавці, археологи) для визначення подальшого вектору розвитку цього простору з урахуванням його цінності для міста.

Прошу Вас врахувати цю позицію.

З повагою,

Кубар Зинаїда Олександрівна

Цей лист направлений по електронній пошті

Департамент містобудування та архітектури  
06.11.2024 № 055:K-510





УКРАЇНА

ВИКОНАВЧИЙ ОРГАН КИЇВСЬКОЇ МІСЬКОЇ РАДИ  
(КИЇВСЬКА МІСЬКА ДЕРЖАВНА АДМІНІСТРАЦІЯ)

**ДЕПАРТАМЕНТ МІСТОБУДУВАННЯ ТА АРХІТЕКТУРИ**

*вул. Хрещатик, 32, м. Київ, 01001 тел. (044) 278-19-85, 235-10-25  
Контактний центр міста Києва (044) 15 51 E-mail: architecture@kyivcity.gov.ua Код ЄДРПОУ 26345558*

В. о. начальника Комунальної  
організації виконавчого органу  
Київської міської ради  
(Київської міської державної  
адміністрації) «Інститут  
Генерального плану м. Києва»  
Д. ЛИКОВУ

Шановний Дмитре Ігоревичу!

Направляємо Вам для опрацювання копію протоколу засідання секції містобудування архітектурно-містобудівної ради від 30.10.2024 з розгляду проекту детального плану території по провулку Киянівський у Шевченківському районі м. Києва, а також копії наступних висновків щодо погодження зазначеного проекту ДПТ:

- Управління патрульної поліції у місті Києві Департаменту патрульної поліції НП України від 23.10.2024 № 34136/41/11/10/01-2024;
- Головного управління Державної служби України з надзвичайних ситуацій у м. Києві від 28.10.2024 № 71 03-8796/71 01;
- Департаменту житлово-комунальної інфраструктури КМДА від 23.10.2024 № 058/7/4-7472;
- Департаменту земельних ресурсів КМДА від 30.08.2024 № 057-11828;
- Департаменту охорони культурної спадщини КМДА від 29.10.2024 № 066-3425;
- Головного управління Держпродспоживслужби в м. Києві від 12.09.2024 № 05.3/10089;
- Департаменту захисту довкілля та адаптації до зміни клімату КМДА від 03.10.2024 № 077-5779.



ДОКУМЕНТ ІКС ЄПКС СЕД АСКОД ( ПІДПИСАНО  
КВАЛІФІКОВАНИМ ЕЛЕКТРОННИМ ПІДПИСОМ )

Сертифікат 26B2648ADD3032E104000000C8A626004443AC00  
Підписувач Зайченко Тетяна Вікторівна  
Дійсний з 16.11.2022 16:17:35 по 16.11.2024 16:17:35

Департамент містобудування  
та архітектури



055-11850 від 07.11.2024

Додаток на 15 арк.

З повагою

Заступник директора

Тетяна ЗАЙЧЕНКО

Оксана Поровчук 234-92-67



ДОКУМЕНТ ІКС ЄІПК СЕД АСКОД ( ПІДПИСАНО  
КВАЛІФІКОВАНИМ ЕЛЕКТРОННИМ ПІДПИСОМ )

Сертифікат 26B2648ADD3032E104000000C8A626004443AC00

Підписувач Зайченко Тетяна Вікторівна

Дійсний з 16.11.2022 16:17:35 по 16.11.2024 16:17:35

Департамент містобудування  
та архітектури



055-11850 від 07.11.2024

**ПРОТОКОЛ**  
**громадських слухань щодо врахування громадських інтересів під час**  
**розроблення проєкту детального плану території по провулку**  
**Киянівський у Шевченківському районі м. Києва**

Департамент містобудування та архітектури виконавчого органу  
Київської міської ради (Київської міської державної адміністрації)

**22 жовтня 2024 року**

**11:00**

**м. Київ**

**ПРИСУТНІ:**

Учасники громадських слухань у кількості **26** осіб згідно із журналом (відомістю) реєстрації учасників, що є невід'ємним додатком до цього протоколу.

**СЛУХАЛИ:**

Головуючого – *Зайченко Тетяну Вікторівну* (заступник директора департаменту – начальник управління розвитку та планування території Департаменту містобудування та архітектури виконавчого органу Київської міської ради (Київської міської державної адміністрації)), яка:

- повідомила, що дані громадські слухання відбуваються згідно з Порядком проведення громадських слухань щодо проєктів містобудівної документації на місцевому рівні, затвердженого постановою Кабінету Міністрів України від 25 травня 2011 р. № 555 «Про затвердження Порядку проведення громадських слухань щодо проєктів містобудівної документації на місцевому рівні»;

- проінформувала учасників про порядок ведення протоколу, подання пропозицій (зауважень) у письмовій та/або усній формі, зміст пропозицій (зауважень) та процедуру їх врахування, під час розроблення проєктів містобудівної документації на місцевому рівні, здійснення аудіо- та відеофіксації перебігу громадських слухань;

- оголосила порядок денний та регламент;

- оголосила голосування за затвердження порядку денного та регламенту проведення громадських слухань. За результатом голосування: «ЗА» - 26 (прийнято одностайно).

**ПОРЯДОК ДЕННИЙ:**

1. Доповідь розробника проєкту детального плану території – представника комунальної організації виконавчого органу Київської міської ради (Київської міської державної адміністрації) «Інститут Генерального плану м. Києва» про розроблений проєкт містобудівної документації.

2. Обговорення учасниками громадських слухань (запитання, зауваження, пропозиції).

3. Інформування учасників слухань про порядок врахування зауважень і пропозицій громадськості та закриття громадських слухань.

1. Доповідь розробника проекту детального плану території – представника комунальної організації виконавчого органу Київської міської ради (Київської міської державної адміністрації) «Інститут Генерального плану м. Києва» про розроблений проект містобудівної документації.

**СЛУХАЛИ:**

Доповідь *Апостолової-Сосса Любові Олександрівни* (представник комунальної організації виконавчого органу Київської міської ради (Київської міської державної адміністрації) «Інститут Генерального плану м. Києва», головний архітектор проекту) про розроблений проект містобудівної документації:

- існуюче використання території проектування;
- існуючі та проектні планувальні обмеження;
- основні техніко-економічні показники;
- запропоновані проектні рішення детального плану території.

Доповідь *Гусарчука Віталія Яковича* (представник комунальної організації виконавчого органу Київської міської ради (Київської міської державної адміністрації) «Інститут Генерального плану м. Києва», начальник відділу екології) про:

- характеристики поточного стану довкілля;
- екологічні проблеми, які стосуються документа державного планування;
- характеристики стану довкілля на територіях, які ймовірно зазнають впливу;
- очікувані наслідки реалізації детального плану території для компонентів довкілля;
- заходи, що передбачається вжити для запобігання, зменшення та пом'якшення негативних наслідків виконання документа державного планування;
- обґрунтування вибору виправданих альтернатив, що розглядалися;
- моніторинг наслідків виконання документа державного планування для довкілля.

2. Обговорення учасниками громадських слухань (запитання, зауваження, пропозиції):

**СЛУХАЛИ:**

*Сідоренко Н.М.:* Громада підтримує представлені проектні рішення детального плану території.

**СЛУХАЛИ:**

Головуючого – *Зайченко Тетяну Вікторівну* (заступник директора департаменту – начальник управління розвитку та планування території Департаменту містобудування та архітектури виконавчого органу Київської міської ради (Київської міської державної адміністрації), яка повідомила, що відповідно до Порядку проведення громадських слухань щодо проектів містобудівної документації на місцевому рівні, затвердженого постановою

Кабінету Міністрів України від 25 травня 2011 р. № 555 «Про затвердження Порядку проведення громадських слухань щодо проектів містобудівної документації на місцевому рівні» під час громадських слухань незалежно від наявності чи відсутності пропозицій (зауважень) громадськості голосуванням учасників громадських слухань обираються представники громадськості, які увійдуть до складу погоджувальної комісії в разі її утворення за результатами громадських обговорень.

Запропонувала обрати представників громадськості, які увійдуть до складу погоджувальної комісії в разі її утворення за результатами громадських обговорень.

Запропоновані наступні представники громадськості для участі в погоджувальній комісії:

- 1) Сідоренко Н. М. – ОСН «Воздвиженка»;
- 2) Сулима Н. В. – голова ОСББ «Воздвиженська, 22»;
- 3) Татарінцева Т. Е. – голова ОСББ «Воздвиженська, 40»;
- 4) Єрмоменко Л. – голова ОСББ «Воздвиженська, 21-23»;
- 5) Торчинський Д. – голова ОСББ «Дегтярна, 29-31»;

За результатом голосування: «ЗА» - 26 (прийнято одностайно).

3. Інформування учасників слухань про порядок врахування зауважень і пропозицій громадськості та закриття громадських слухань.

#### **СЛУХАЛИ:**

Головуючого – *Зайченко Тетяну Вікторівну* (заступник директора департаменту – начальник управління розвитку та планування території Департаменту містобудування та архітектури виконавчого органу Київської міської ради (Київської міської державної адміністрації), яка поінформувала учасників слухань, що на дату проведення громадських слухань пропозиції (зауваження) від громадськості не надходили, а також поінформувала про порядок врахування зауважень і пропозицій громадськості та закриття громадських слухань.

До протоколу додаються:

1. Журнал (відомість) реєстрації учасників громадських слухань на 4 арк.
2. Файл аудіо- та відеофіксації перебігу громадських слухань.

Головуючий

Тетяна ЗАЙЧЕНКО

Протокол вела

Оксана ПОРОВЧУК





## ЖУРНАЛ (ВІДОМІСТЬ)







**реєстрації учасників громадських слухань щодо врахування громадських інтересів під час розроблення проекту детального плану території по провулку Киянівський у Шевченківському районі м. Києва**









Департамент містобудування та архітектури виконавчого органу  
Київської міської ради (Київської міської державної адміністрації)






**22 жовтня 2024 року**

**м. Київ**

№	Прізвище, ім'я, по батькові (для фізичних осіб) або прізвище, ім'я, по батькові представника і найменування (для юридичних осіб)	Рік народження (для фізичних осіб)	Контактний телефон	Адреса реєстрації або фактична адреса проживання (для фізичних осіб) або адреса місцезнаходження (для юридичних осіб)	Підпис
1	Почапчук Анна Леонідівна	1988	031 200 10 00	м. Київ, вул. Киянівський провулок, № 1/1	
2	Содвалев Ігор Олександрович	1982	031 200 10 00	м. Київ, вул. Киянівський провулок, № 1/1	
3	Аношкіна-Сосса Любов Олександрівна	1977	031 200 10 00	м. Київ, вул. Киянівський провулок, № 1/1	
4	Гусарова Віталія Іванівна	1993	031 200 10 00	м. Київ, вул. Киянівський провулок, № 1/1	

№	Прізвище, ім'я, по батькові (для фізичних осіб) або прізвище, ім'я, по батькові представника і найменування (для юридичних осіб)	Рік народження (для фізичних осіб)	Контактний телефон	Адреса реєстрації або фактична адреса проживання (для фізичних осіб) або адреса місцезнаходження (для юридичних осіб)	Підпис*
5	Мельник Олена Володимирівна	1983			
6	Любік Олександр Олександрович	1993			
7	Ганчик Олена Олександрівна	1991			
8	Колодій Оксана Володимирівна	1982			
9	Мідрова Ігор Олексій Олександрович	1986			А. Мідрова
10	Зеленюк Тамара Василівна	1972			
11	Бігуненко Світлана Іванівна	1975			
12	Сиренко Катерина Олександрівна	1978			3 Н.С. 2

№	Прізвище, ім'я, по батькові (для фізичних осіб) або прізвище, ім'я, по батькові представника і найменування (для юридичних осіб)	Рік народження (для фізичних осіб)	Контактний телефон	Адреса реєстрації або фактична адреса проживання (для фізичних осіб) або адреса місцезнаходження (для юридичних осіб)	Підпис*
13	Сумма Ніко Волод	1975	095-412-10-10	вул. Бульварна 10	
14	Житаренко Федор	1971	050-317-10-10	вул. Бульварна 10	
15	Срощенко Ніна	1968	091-301-93-93	вул. Бульварна 10	
16	Торницький Дмитро	1986	050-680-15-15	вул. Бульварна 10	
17	Сігута Олександр	1958	092-096-21-02	вул. Бульварна 10	
18	Меринюк Острів	1974	06-450-54-10	вул. Бульварна 10	
19	Михайлов Олександр	1987	050-454-44-44	вул. Бульварна 10	
20	Ангелов РМ	1964	036-625-77-77	вул. Бульварна 10	

№	Прізвище, ім'я, по батькові (для фізичних осіб) або прізвище, ім'я, по батькові представника і найменування (для юридичних осіб)	Рік народження (для фізичних осіб)	Контактний телефон	Адреса реєстрації або фактична адреса проживання (для фізичних осіб) або адреса місцезнаходження (для юридичних осіб)	Підпис*
21	Лой Володимир Миколайович	1967	097 203 9010	Київська обл., м. Київ, вул. ...	
22	Жмуг Сергій	1969	097 203 9010	Київська обл., м. Київ, вул. ...	
23	Барна Марія Лоріана	1993	097 203 9010	Київська обл., м. Київ, вул. ...	
24	Гуржуніа Регіна Олександрівна	1984	097 203 9010	Київська обл., м. Київ, вул. ...	
25	Душка Ігорів Віталіївна	1977	097 203 9010	Київська обл., м. Київ, вул. ...	
26	Борзуленко Вікторія Анатоліївна	1979	097 203 9010	Київська обл., м. Київ, вул. ...	