

Інформація про виконання програми заключний звіт

1. Міська цільова програма використання та охорони земель міста Києва на 2022 - 2025 роки Рішення Київської Міської Ради Про затвердження Міської цільової програми використання та охорони земель міста Києва на 2022-2025 роки від 2021-10-07 № 2727/2768

(найменування програми, дата і номер рішення Київської міської ради про її затвердження)

2. Департамент земельних ресурсів виконавчого органу Київської міської ради (Київської міської державної адміністрації)

найменування відповідального виконавця програми

Найменування заходу	Виконавці заходу	Термін виконання (план/факт)	Обсяги фінансування за програмою, (тис. грн.)				Фактичні обсяги фінансування, за звітний період (тис. грн.)				Інформація про виконання заходу	Причини невиконання
			Усього	у тому числі: за джерелами:			Усього	у тому числі: за джерелами:				
				державний бюджет	бюджет м.Києва	інші джерела		державний бюджет	бюджет м.Києва	інші джерела		
Завдання: 1.Інвентаризація земель міста, організація землеустрою та ведення міського земельного кадастру.												
1.1.Розробка технічної документації із землеустрою щодо інвентаризації земель та наповнення Державного і міського земельних кадастрів	Департамент земельних ресурсів виконавчого органу Київської міської ради (Київської міської державної адміністрації), Комунальне підприємство "Київський інститут земельних відносин"	2022, 2023, 2024, 2025	731 149.0	0.0	731 149.0	0.0	354 825.9	0.0	354 825.9	0.0	Виконано	Відповідно до кошторисних призначень бюджетів м.Києва на 2022-2025 роки, що становлять 363 230,0 тис.грн, захід виконано на 100%. За 2022 рік виконано: - обстежувальні роботи –3530 га (100 % від 3530,0 га запланованої площі на 2022 рік); - топографо-геодезичні роботи – 1288,8 га (36,5 % від 3530,0 га запланованої площі на 2022

Найменування заходу	Виконавці заходу	Термін виконання (план/факт)	Обсяги фінансування за програмою, (тис. грн.)				Фактичні обсяги фінансування, за звітний період (тис. грн)				Інформація про виконання заходу	Причини невиконання
			Усього	у тому числі: за джерелами:			Усього	у тому числі: за джерелами:				
				державний бюджет	бюджет м.Кисва	інші джерела		державний бюджет	бюджет м.Кисва	інші джерела		
												<p>рік);</p> <p>-</p> <p>проектно-вишукувальні роботи, складання і оформлення технічної документації -- 888,3 га (25,2 % від 3530,0 га запланованої площі на 2022 рік).</p> <p>У зв'язку військовою агресією Російської Федерації проти України та введенням на території України воєнного стану згідно з Указом Президента України від 24 лютого 2022 року № 64/2022 «Про введення воєнного стану в Україні» (зі змінами) виконання заходу було призупинено. У 2023 році виконання заходу продовжено.</p>

Найменування заходу	Виконавці заходу	Термін виконання (план/факт)	Обсяги фінансування за програмою, (тис. грн.)				Фактичні обсяги фінансування, за звітний період (тис. грн)				Інформація про виконання заходу	Причини невиконання
			Усього	у тому числі: за джерелами:			Усього	у тому числі: за джерелами:				
				державний бюджет	бюджет м.Києва	інші джерела		державний бюджет	бюджет м.Києва	інші джерела		
												<p>За 2023 рік в межах фінансування виконано:</p> <ul style="list-style-type: none"> - обстежувальні роботи – 1511,0 га (100% від 1511,0 га запланованої площі на 2023 рік); - топографо-геодезичні роботи – 3752,2 га (100% від 3752,2 га запланованої площі на 2023 рік); - проектно-вишуквальні роботи, складання і оформлення технічної документації – 4152,7 га (100% від 4152,7 га запланованої площі на 2023 рік). <p>Площа земель проінвентаризованих за період 2022-2023 складає 5041 га.</p>

Найменування заходу	Виконавці заходу	Термін виконання (план/факт)	Обсяги фінансування за програмою, (тис. грн.)				Фактичні обсяги фінансування, за звітний період (тис. грн.)				Інформація про виконання заходу	Причини невиконання
			Усього	у тому числі: за джерелами:			Усього	у тому числі: за джерелами:				
				державний бюджет	бюджет м.Киева	інші джерела		державний бюджет	бюджет м.Киева	інші джерела		
												<p>За 2024 рік виконано:</p> <ul style="list-style-type: none"> - обстежувальні роботи – 5003,0 га (100% від 5003,0 га запланованої площі на 2024 рік); - топографо-геодезичні роботи – 5003,0 га (100% від 5003,0 га запланованої площі на 2024 рік); - проектно-вишуквальні роботи, складання і оформлення технічної документації- 5003,0 га (100% від 5003,0 га запланованої площі на 2024 рік). <p>За 2025 рік в межах фінансування виконано:</p> <ul style="list-style-type: none"> - обстежувальні роботи – 5109,0 га (100% від 5109,0 га

Найменування заходу	Виконавці заходу	Термін виконання (план/факт)	Обсяги фінансування за програмою, (тис. грн.)				Фактичні обсяги фінансування, за звітний період (тис. грн)				Інформація про виконання заходу	Причини невиконання
			Усього	у тому числі: за джерелами:			Усього	у тому числі: за джерелами:				
				державний бюджет	бюджет м.Києва	інші джерела		державний бюджет	бюджет м.Києва	інші джерела		
											<p>запланованої площі на 2025 рік);</p> <p>- топографо-геодезичні роботи – 5109,0 га (100% від 5 109,0 га запланованої площі на 2025 рік);</p> <p>- проектно-вишукувальні роботи, складання і оформлення технічної документації -5109,0 га (100% від 5 109,0 га запланованої площі на 2025 рік)</p> <p>За 2022-2025 роки: розроблено технічну документацію із землеустрою щодо інвентаризації земель м. Києва на загальне площі 15 153,0 га, що становить 100%</p>	

Найменування заходу	Виконавці заходу	Термін виконання (план/факт)	Обсяги фінансування за програмою, (тис. грн.)				Фактичні обсяги фінансування, за звітний період (тис. грн)				Інформація про виконання заходу	Причини невиконання
			Усього	у тому числі: за джерелами:			Усього	у тому числі: за джерелами:				
				державний бюджет	бюджет м.Києва	інші джерела		державний бюджет	бюджет м.Києва	інші джерела		
												від запланованих обсягів відповідно до кошторисних призначень. Внесено в Державний і міський земельні кадастри відомості про земельні ділянки загальною площею 15 153,0 га. Фактично використані обсяги фінансових ресурсів на проведення інвентаризації за 2022-2025 роки становлять 354 825,9 тис.га, середні витрати на 1 га – 23, 416 тис. грн.
1.2.Розробка проєктів землеустрою щодо організації і встановлення меж територій	Департамент земельних ресурсів виконавчого	2022, 2023, 2024, 2025	381 462.0	0.0	381 462.0	0.0	0.0	0.0	0.0	0.0	Не виконано	Фінансування не передбачено бюджетами міста Києва на 2022-2025 роки.

Найменування заходу	Виконавці заходу	Термін виконання (план/факт)	Обсяги фінансування за програмою, (тис. грн.)				Фактичні обсяги фінансування, за звітний період (тис. грн.)				Інформація про виконання заходу	Причини невиконання
			Усього	у тому числі: за джерелами:			Усього	у тому числі: за джерелами:				
				державний бюджет	бюджет м.Києва	інші джерела		державний бюджет	бюджет м.Києва	інші джерела		
природно-заповідного фонду та іншого природоохоронного призначення, оздоровчого, рекреаційного, історико-культурного, лісогосподарського призначення, земель водного фонду та водоохоронних зон, обмежень у використанні земель та їх режимоутворюючих об'єктів	органу Київської міської ради (Київської міської державної адміністрації), Комунальне підприємство "Київський інститут земельних відносин"											Обмежене бюджетне фінансування на виконання заходів Програми.
1.3. Розробка технічної документації із землеустрою щодо поділу (об'єднання) земельних ділянок комунальної власності	Департамент земельних ресурсів виконавчого органу Київської міської ради (Київської міської державної адміністрації), Комунальне підприємство "Київський інститут земельних відносин"	2022, 2023, 2024, 2025	13 428.0	0.0	13 428.0	0.0	0.0	0.0	0.0	0.0	Не виконано	Фінансування не передбачено бюджетами міста Києва на 2022-2025 роки. Обмежене бюджетне фінансування на виконання заходів Програми.
1.4. Розробка технічної документації із землеустрою щодо встановлення меж частини земельної ділянки, на яку поширюються права суборенди, сервітуту	Департамент земельних ресурсів виконавчого органу Київської міської ради (Київської міської	2022, 2023, 2024, 2025	13 068.0	0.0	13 068.0	0.0	0.0	0.0	0.0	0.0	Не виконано	Фінансування не передбачено бюджетами міста Києва на 2022-2025 роки. Обмежене бюджетне фінансування на виконання

Найменування заходу	Виконавці заходу	Термін виконання (план/факт)	Обсяги фінансування за програмою, (тис. грн.)				Фактичні обсяги фінансування, за звітний період (тис. грн)				Інформація про виконання заходу	Причини невиконання
			Усього	у тому числі: за джерелами:			Усього	у тому числі: за джерелами:				
				державний бюджет	бюджет м.Києва	інші джерела		державний бюджет	бюджет м.Києва	інші джерела		
	державної адміністрації), Комунальне підприємство "Київський інститут земельних відносин"											заходів Програми.
1.5. Адміністрування інформаційних систем (у тому числі міського земельного кадастру)	Департамент земельних ресурсів виконавчого органу Київської міської ради (Київської міської державної адміністрації), Комунальне підприємство "Київський інститут земельних відносин"	2022, 2023, 2024, 2025	76 128.0	0.0	76 128.0	0.0	56 618.0	0.0	56 618.0	0.0	Виконано	.
1.6. Створення додаткових модулів автоматизованої інформаційної системи обліку та управління земельними ресурсами територіальної громади (АІС ОУЗР)	Департамент земельних ресурсів виконавчого органу Київської міської ради (Київської міської державної адміністрації), Комунальне підприємство "Київський	2022, 2023	16 954.0	0.0	16 954.0	0.0	1 573.3	0.0	1 573.3	0.0	Виконано частково	Згідно бюджету міста Києва на 2022 рік кошторисні призначення становили 1 577,0 тис.грн. Захід Програми 1.6. «Створення додаткових модулів автоматизованої інформаційної системи обліку

Найменування заходу	Виконавці заходу	Термін виконання (план/факт)	Обсяги фінансування за програмою, (тис. грн.)				Фактичні обсяги фінансування, за звітний період (тис. грн.)				Інформація про виконання заходу	Причини невиконання
			Усього	у тому числі: за джерелами:			Усього	у тому числі: за джерелами:				
				державний бюджет	бюджет м.Києва	інші джерела		державний бюджет	бюджет м.Києва	інші джерела		
	інститут земельних відносин"										та управління земельними ресурсами територіальної громади (АІС ОУЗР)». За 2022-2025 роки виконано: - формування технічних вимог до модулів АІС ОУЗР - 100%; - розробка технічного завдання на розробку модулів АІС ОУЗР - 80%. У зв'язку військовою агресією Російської Федерації проти України та введенням на території України воєнного стану згідно з Указом Президента України від 24 лютого 2022 року № 64/2022 «Про введення воєнного стану в Україні» (зі змінами) виконання	

Найменування заходу	Виконавці заходу	Термін виконання (план/факт)	Обсяги фінансування за програмою, (тис. грн.)				Фактичні обсяги фінансування, за звітний період (тис. грн.)				Інформація про виконання заходу	Причини невиконання
			Усього	у тому числі: за джерелами:			Усього	у тому числі: за джерелами:				
				державний бюджет	бюджет м.Києва	інші джерела		державний бюджет	бюджет м.Києва	інші джерела		
ВСЬОГО ЗА ЗАВДАННЯМ:			1 232 189.0	0.0	1 232 189.0	0.0	413 017.2	0.0	413 017.2	0.0		заходу було призупинено у 2022 році.
Завдання: 2. Топографо-геодезичне забезпечення ведення міського земельного та інших кадастрів												
2.1. Оновлення картографічних матеріалів (планшетів) масштабу 1:2000, 1:500. Цифрове аерофотознімання території м. Києва для створення цифрових ортофотопланів (True Orthophoto) масштабу 1:500; 3D моделей будівель, цифрових моделей рельєфу	Департамент земельних ресурсів виконавчого органу Київської міської ради (Київської міської державної адміністрації), Комунальне підприємство "Київський інститут земельних відносин"	2023, 2025	25 804.0	0.0	25 804.0	0.0	0.0	0.0	0.0	0.0	Не виконано	Фінансування не передбачено бюджетами міста Києва на 2022-2025 роки. Обмежене бюджетне фінансування на виконання заходів Програми.
2.2. Виконання робіт з відновлення знищених пунктів міської геодезичної мережі	Департамент земельних ресурсів виконавчого органу Київської міської ради (Київської міської державної адміністрації),	2023, 2024, 2025	34 002.0	0.0	34 002.0	0.0	0.0	0.0	0.0	0.0	Не виконано	Фінансування не передбачено бюджетами міста Києва на 2022-2025 роки. Обмежене бюджетне фінансування на виконання заходів Програми.

Найменування заходу	Виконавці заходу	Термін виконання (план/факт)	Обсяги фінансування за програмою, (тис. грн.)				Фактичні обсяги фінансування, за звітний період (тис. грн.)				Інформація про виконання заходу	Причини невиконання
			Усього	у тому числі: за джерелами:			Усього	у тому числі: за джерелами:				
				державний бюджет	бюджет м.Києва	інші джерела		державний бюджет	бюджет м.Києва	інші джерела		
	Комунальне підприємство "Київський інститут земельних відносин"											
ВСЬОГО ЗА ЗАВДАННЯМ:			59 806.0	0.0	59 806.0	0.0	0.0	0.0	0.0			
Завдання: 3. Встановлення (зміна) меж міста Києва та меж адміністративних районів міста Києва												
3.1. Розроблення проєкту землеустрою щодо встановлення (зміни) меж м. Києва	Департамент земельних ресурсів виконавчого органу Київської міської ради (Київської міської державної адміністрації), Комунальне підприємство "Київський інститут земельних відносин"	2022, 2023, 2024, 2025	3 215.0	0.0	3 215.0	0.0	0.0	0.0	0.0	0.0	Не виконано	Фінансування не передбачено бюджетами міста Києва на 2022-2025 роки. Обмежене бюджетне фінансування на виконання заходів Програми.
3.2. Розробка проєктів землеустрою щодо встановлення (зміни) меж адміністративних районів міста Києва	Департамент земельних ресурсів виконавчого органу Київської міської ради (Київської міської	2024, 2025	3 000.0	0.0	3 000.0	0.0	0.0	0.0	0.0	0.0	Не виконано	Фінансування не передбачено бюджетами міста Києва на 2022-2025 роки. Обмежене бюджетне фінансування на виконання

Найменування заходу	Виконавці заходу	Термін виконання (план/факт)	Обсяги фінансування за програмою, (тис. грн.)				Фактичні обсяги фінансування, за звітний період (тис. грн)				Інформація про виконання заходу	Причини невиконання
			Усього	у тому числі: за джерелами:			Усього	у тому числі: за джерелами:				
				державний бюджет	бюджет м.Києва	інші джерела		державний бюджет	бюджет м.Києва	інші джерела		
	державної адміністрації), Комунальне підприємство "Київський інститут земельних відносин"											заходів Програми.
ВСЬОГО ЗА ЗАВДАННЯМ:			6 215.0	0.0	6 215.0	0.0	0.0	0.0	0.0			
Завдання: 4. Стимулювання ефективного використання земель, удосконалення функціонування ринку земель												
4.1. Виконання комплексу робіт з експертної грошової оцінки земельних ділянок, які плануються для викупу власниками нерухомого майна	Департамент земельних ресурсів виконавчого органу Київської міської ради (Київської міської державної адміністрації), Комунальне підприємство "Київський інститут земельних відносин"	2022, 2023, 2024, 2025	3 200.0	0.0	3 200.0	0.0	567.8	0.0	567.8	0.0	Виконано	Згідно бюджетів міста Києва на 2022-2025 роки кошторисні призначення становили 1 720,0 тис.грн. Захід виконується відповідно до звернень зацікавлених осіб та прийнятих рішень Київської міської ради, відповідно за 2022-2025 роки захід виконано на 100%, а саме, надійшло 36 завдань на

Найменування заходу	Виконавці заходу	Термін виконання (план/факт)	Обсяги фінансування за програмою, (тис. грн.)				Фактичні обсяги фінансування, за звітний період (тис. грн.)				Інформація про виконання заходу	Причини невиконання
			Усього	у тому числі: за джерелами:			Усього	у тому числі: за джерелами:				
				державний бюджет	бюджет м.Києва	інші джерела		державний бюджет	бюджет м.Києва	інші джерела		
												виконання комплексу робіт з експертної грошової оцінки 36 земельних ділянок.
4.2. Виконання комплексу робіт з експертної грошової оцінки та обстеження зелених насаджень на земельних ділянках, які плануються для продажу на земельних торгах (аукціонах)	Департамент земельних ресурсів виконавчого органу Київської міської ради (Київської міської державної адміністрації), Комунальне підприємство "Київський інститут земельних відносин"	2022, 2023, 2024, 2025	8 800.0	0.0	8 800.0	0.0	290.1	0.0	290.1	0.0	Виконано	Згідно бюджетів міста Києва на 2022-2025 роки кошторисні призначення становили 885,0 тис.грн. Захід виконується відповідно до звернень зацікавлених осіб та прийнятих рішень Київської міської ради, відповідно за 2022-2025 роки захід виконано на 100%, а саме, 16 звітів з експертної грошової оцінки земельних ділянок, які плануються для продажу на земельних торгах

Найменування заходу	Виконавці заходу	Термін виконання (план/факт)	Обсяги фінансування за програмою, (тис. грн.)				Фактичні обсяги фінансування, за звітний період (тис. грн.)				Інформація про виконання заходу	Причини невиконання
			Усього	у тому числі: за джерелами:			Усього	у тому числі: за джерелами:				
				державний бюджет	бюджет м.Києва	інші джерела		державний бюджет	бюджет м.Києва	інші джерела		
												(аукціонах) та 14 актів обстеження зелених насаджень, що підлягають видаленню, на земельних ділянках, які плануються для продажу на земельних торгах (аукціонах).
4.3. Виконання комплексу робіт з експертної грошової оцінки земельних ділянок для викупу для суспільних потреб	Департамент земельних ресурсів виконавчого органу Київської міської ради (Київської міської державної адміністрації), Комунальне підприємство "Київський інститут земельних відносин"	2022, 2023, 2024, 2025	400.0	0.0	400.0	0.0	0.0	0.0	0.0	0.0	Не виконано	Захід виконується відповідно наданого завдання. Станом на 01.01.2026 завдання за 2022-2025 роки не надходило. Фінансування заходу з урахуванням видатків бюджету м.Києва на 2023 рік та визначених пріоритетів передбачалось у сумі 40,0 тис.грн

Найменування заходу	Виконавці заходу	Термін виконання (план/факт)	Обсяги фінансування за програмою, (тис. грн.)				Фактичні обсяги фінансування, за звітний період (тис. грн)				Інформація про виконання заходу	Причини невиконання
			Усього	у тому числі: за джерелами:			Усього	у тому числі: за джерелами:				
				державний бюджет	бюджет м.Києва	інші джерела		державний бюджет	бюджет м.Києва	інші джерела		
ВСЬОГО ЗА ЗАВДАННЯМ:			12 400.0	0.0	12 400.0	0.0	857.9	0.0	857.9	0.0		
Завдання: 5. Удосконалення нормативно-правового забезпечення регулювання земельних відносин, підвищення ефективності використання земель												
5.1. Розробка проєкту Міської цільової програми використання та охорони земель міста Києва на 2026 - 2030 роки	Департамент земельних ресурсів виконавчого органу Київської міської ради (Київської міської державної адміністрації), Комунальне підприємство "Київський інститут земельних відносин"	2024	400.0	0.0	400.0	0.0	0.0	0.0	0.0	0.0	Виконано	Захід виконано у 2025 році. Міська цільова програми використання та охорони земель міста Києва на 2026-2028 роки, затверджена рішенням Київської міської ради від 04.12.2025 № 267/10734.
ВСЬОГО ЗА ЗАВДАННЯМ:			400.0	0.0	400.0	0.0	0.0	0.0	0.0	0.0		
Завдання: 6. Удосконалення контролю у сфері земельних відносин												
6.1. Виконання вишукувальних робіт при здійсненні моніторингу земель та контролю за їх використанням і охороною	Департамент земельних ресурсів виконавчого органу Київської міської ради (Київської міської	2022, 2023, 2024, 2025	15 680.0	0.0	15 680.0	0.0	6 562.1	0.0	6 562.1	0.0	Виконано	Згідно бюджетів міста Києва на 2022-2025 роки кошторисні призначення становили 12 642,0 тис.грн. Захід

Найменування заходу	Виконавці заходу	Термін виконання (план/факт)	Обсяги фінансування за програмою, (тис. грн.)				Фактичні обсяги фінансування, за звітний період (тис. грн)				Інформація про виконання заходу	Причини невиконання
			Усього	у тому числі: за джерелами:			Усього	у тому числі: за джерелами:				
				державний бюджет	бюджет м.Києва	інші джерела		державний бюджет	бюджет м.Києва	інші джерела		
	державної адміністрації), Комунальне підприємство "Київський інститут земельних відносин"											виконується на підставі звернень. За 2022-2025 роки здійснено вишукувальні роботи при здійсненні моніторингу земель та контролю за їх використанням і охороною на земельних ділянках площею 345,3829 га, які були виконані на 100%.
ВСЬОГО ЗА ЗАВДАННЯМ:			15 680.0	0.0	15 680.0	0.0	6 562.1	0.0	6 562.1	0.0		
РАЗОМ ЗА ПРОГРАМОЮ			1 326 690.0	0.0	1 326 690.0	0.0	420 437.2	0.0	420 437.2	0.0		

3. Аналіз виконання за видатками в цілому

тис.грн

Заплановані бюджетні асигнування за програмою з урахуванням змін			Проведені видатки за звітний період			Відхилення		
усього	загальний фонд	спеціальний фонд	усього	загальний фонд	спеціальний фонд	усього	загальний фонд	спеціальний фонд
442 863.0	440 258.0	2 605.0	420 437.2	419 579.3	857.9	22 425.8	20 678.7	1 747.1

Відповідальний виконавець

Директор Департаменту

Перший заступник директора Департаменту

Заступник директора Департаменту –
начальник управління інспекційного контролю

Заступник директора Департаменту –
начальник управління землеустрою

Начальник юридичного управління

В.о. заступника директора Департаменту –
начальника управління ринку земель


Начальник управління фінансового та матеріально-
технічного забезпечення – головний бухгалтер

Начальник відділу міського земельного
кадастру управління інспекційного контролю

Начальник першого відділу
управління землеустрою



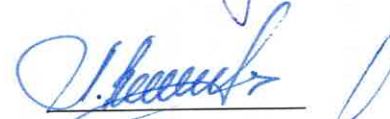
Валентина ПЕЛИХ



Віктор ДВОРНИКОВ



Олексій КОЛЯДЕНКО




Лариса КАСЯНЕНКО



Юрій ШПАК



Тимофій ПАЩЕНКО



Людмила КАЛИТА



Олег БОЙЧЕНКО



Олексій РІЗАНЕНКО

Звіт про виконання результативних показників

Міська цільова програма використання та охорони земель міста Києва на 2022 - 2025 роки,
заключний звіт

Назва заходу	Група результативних показників	Назва результативного показника	Одиниця виміру	Значення показника								Причини невиконання
				план 2022	факт 2022	план 2023	факт 2023	план 2024	факт 2024	план 2025	факт 2025	
Оперативна ціль. 1 Забезпечення прозорості у сфері земельних відносин.												
Завдання 1.Інвентаризація земель міста, організація землеустрою та ведення міського земельного кадастру.												
1.1.Розробка технічної документації із землеустрою щодо інвентаризації земель та наповнення Державного і міського земельних кадастрів	Показники витрат	Обсяги фінансових ресурсів на проведення інвентаризації	тис. грн	189623	35896,4	180684	83948,3	180684	113264	180158	121717,2	1. 1. Фінансування передбачено у розмірі 363 230,00 тис.грн, що становить 43,4% від загальної потреби. Детальна інформація зазначена у пояснювальній записці*.
	Показники продукту	Площа, яка буде проінвентаризована	тис. га	7,934	3,530*	7,56	5,041**	7,56	5,003	7,538	5,109	Виконано відповідно до наданого фінансування. * За 2022 рік виконано: - обстежувальні роботи –3530 га (100 % від 3530,0 га запланованої площі на 2022 рік); - топографо-геодезичні роботи – 1288,8 га (36,5 % від 3530,0 га запланованої площі на 2022 рік); - проектнo-вишукувальні роботи, складання і оформлення технічної документації -- 888,3 га (25,2 % від 3530,0 га запланованої площі на 2022 рік). У зв'язку військовою агресією Російської Федерації проти України та введенням на території України воєнного стану згідно з Указом Президента України від 24 лютого 2022 року № 64/2022 «Про введення воєнного стану в Україні» (зі змінами) виконання заходу було призупинено. **У 2023 році виконання заходу продовжено. За 2023 рік в межах фінансування виконано: - обстежувальні роботи – 1511,0 га (100% від 1511,0 га запланованої площі на 2023 рік); - топографо-геодезичні роботи – 3752,2 га (100% від 3752,2 га

Назва заходу	Група результативних показників	Назва результативного показника	Одиниця виміру	Значення показника								Причини невиконання
				план 2022	факт 2022	план 2023	факт 2023	план 2024	факт 2024	план 2025	факт 2025	
												запланованої площі на 2023 рік); - проектно-вишукувальні роботи, складання і оформлення технічної документації -4152,7 га (100% від 4152,7 га запланованої площі на 2023 рік). Площа земель проінвентаризованих за період 2022-2023 склалася 5041га
	Показники ефективності	Середні витрати на 1 га	тис. грн	23,9	10,2	23,9	16,65	23,9	22,64	23,9	23,8	1. Економія за рахунок інтенсивності праці
	Показники якості	Динаміка виконання	%	26	11,57	51	16,67	75	15,88	100	50	1. Виконано відповідно до наданого фінансування.
1.2. Розробка проєктів землеустрою щодо організації і встановлення меж територій природно-заповідного фонду та іншого природоохоронного призначення, оздоровчого, рекреаційного, історико-культурного, лісогосподарського призначення, земель водного фонду та водоохоронних зон, обмежень у використанні земель та їх режимоутворюючих об'єктів	Показники витрат	Обсяги фінансових ресурсів на розробку проєктів землеустрою	тис. грн	62961	0	0	0	114851	0	137283	0	1. Фінансування не передбачено бюджетами міста Києва на 2022-2025 роки. Обмежене бюджетне фінансування на виконання заходів Програми.
	Показники продукту	Площа, на яку буде розроблено проєкти	тис. га	1,294	0	1,364	0	2,36	0	2,821	0	
	Показники ефективності	Середні витрати на 1 га	тис. грн	48,67	0	48,67	0	48,67	0	48,67	0	
	Показники якості	Динаміка розроблення проєктів землеустрою	%	17	0	34	0	64	0	100	0	
1.3. Розробка технічної документації із землеустрою щодо поділу (об'єднання) земельних ділянок комунальної власності	Показники витрат	Обсяги фінансових ресурсів на розробку технічної документації	тис. грн	3189	0	3290	0	3424	0	3525	0	1. Фінансування не передбачено бюджетами міста Києва на 2022-2025 роки. Обмежене бюджетне фінансування на виконання заходів Програми.
	Показники продукту	Кількість документів, що буде розроблено	од.	95	0	98	0	102	0	105	0	
	Показники ефективності	Середні витрати на 1 га	тис. грн	33,57	0	33,57	0	33,57	0	33,57	0	
	Показники якості	Динаміка надання послуг з розробки документів,	%	100	0	103,2	0	104,1	0	102,9	0	

Назва заходу	Група результативних показників	Назва результативного показника	Одиниця виміру	Значення показника								Причини невиконання
				план 2022	факт 2022	план 2023	факт 2023	план 2024	факт 2024	план 2025	факт 2025	
1.4. Розробка технічної документації із землеустрою щодо встановлення меж частини земельної ділянки, на яку поширюються права суборенди, сервітуту	Показники витрат	Обсяги фінансових ресурсів на розробку технічної документації	тис. грн	3104	0	3202	0	3332	0	3430	0	1. Фінансування не передбачено бюджетами міста Кисва на 2022-2025 роки. Обмежене бюджетне фінансування на виконання заходів Програми.
	Показники продукту	Кількість документів, що буде розроблено	од.	95	0	98	0	102	0	105	0	
	Показники ефективності	Середні витрати на 1 га	тис. грн	32,67	0	32,67	0	32,67	0	32,67	0	
	Показники якості	Динаміка надання послуг з розробки документів	%	100	0	103,2	0	104,1	0	102,9	0	
1.5. Адміністрування інформаційних систем (у тому числі міського земельного кадастру)	Показники витрат	Обсяги фінансових ресурсів на адміністрування	тис. грн	25824	13976,6	16768	11041,8	16768	14934,4	16768	16665,2	
	Показники продукту	Кількість інформаційних систем, що адмініструються	од.	4	4	4	4	4	4	4	4	
	Показники ефективності	Середні витрати на адміністрування однієї системи	тис. грн	6456	3494,2	4192	2760,5	4192	3733,61	4192	4166,3	
	Показники якості	Рівень виконання заходу	%	100	100	100	100	100	100	100	100	
1.6. Створення додаткових модулів автоматизованої інформаційної системи обліку та управління земельними ресурсами територіальної громади (АІС ОУЗР)	Показники витрат	Обсяги фінансових ресурсів на створення модулів	тис. грн	8477	1573,3	8477	0					1. У зв'язку військовою агресією Російської Федерації проти України та введенням на території України воєнного стану згідно з Указом Президента України від 24 лютого 2022 року № 64/2022 «Про введення воєнного стану в Україні» (зі змінами) виконання заходу було призупинено у 2022 році.
	Показники продукту	Кількість модулів інформаційних систем, що	од.			2	0					
	Показники ефективності	Середні витрати на розробку одного модуля	тис. грн	8477	1573,3	8477	0					
	Показники якості	Рівень виконання заходу	%	50	9,3	100	0					

Назва заходу	Група результативних показників	Назва результативного показника	Одиниця виміру	Значення показника								Причини невиконання	
				план 2022	факт 2022	план 2023	факт 2023	план 2024	факт 2024	план 2025	факт 2025		
Завдання 2. Топографо-геодезичне забезпечення ведення міського земельного та інших кадастрів													
2.1. Оновлення картографічних матеріалів (планшетів) масштабу 1:2000, 1:500. Цифрове аерофотознімання території м. Києва для створення цифрових ортофотопланів (True Orthophoto) масштабу 1:500; 3D моделей будівель, цифрових моделей рельєфу	Показники витрат	Обсяги фінансових ресурсів на оновлення картографічних матеріалів	тис. грн			12902	0				12902	0	1. Фінансування не передбачено бюджетами міста Києва на 2022-2025 роки. Обмежене бюджетне фінансування на виконання заходів Програми.
	Показники продукту	Кількість планшетів ортофотопланів, що створюються	од.			450	0				450	0	
	Показники ефективності	Середні витрати на розробку одного планшету ортофотоплану	тис. грн			28,67	0				28,67	0	
	Показники якості	Рівень виконання заходу	%			100	0				100	0	
2.2. Виконання робіт з відновлення знищених пунктів міської геодезичної мережі	Показники витрат	Обсяги фінансових ресурсів на відновлення знищених пунктів міської геодезичної мережі	тис. грн			11334	0	11334	0		11334	0	
	Показники продукту	Кількість відновлених знищених пунктів міської геодезичної мережі	од.			941	0	941	0		941	0	
	Показники ефективності	Середні витрати на відновлення одного пункту міської геодезичної мережі	тис. грн			12,045	0	12,045	0		12,045	0	
	Показники якості	Рівень виконання заходу	%			33	0	66	0		100	0	
Завдання 3. Встановлення (зміна) меж міста Києва та меж адміністративних районів міста Києва													
3.1. Розроблення проєкту землеустрою щодо встановлення (зміни) меж м. Києва	Показники витрат	Обсяги фінансових ресурсів на розроблення проєкту землеустрою щодо встановлення (зміни) меж	тис. грн	500	0	300	0	1915	0		500	0	1. Фінансування не передбачено бюджетами міста Києва на 2022-2025 роки. Обмежене бюджетне фінансування на виконання заходів Програми.

Назва заходу	Група результативних показників	Назва результативного показника	Одиниця виміру	Значення показника								Причини невиконання	
				план 2022	факт 2022	план 2023	факт 2023	план 2024	факт 2024	план 2025	факт 2025		
	Показники продукту	Кількість розроблених проєктів землеустрою щодо встановлення (зміни) меж,	од.								1	0	
	Показники ефективності	Середні витрати на проєктні та допроєктні роботи,	тис. грн	500	0	300	0	1915	0	500	0		
	Показники якості	Ступінь готовності проєкту землеустрою щодо встановлення (зміни) меж м. Києва	%	16	0	25	0	85	0	100	0		
3.2. Розробка проєктів землеустрою щодо встановлення (зміни) меж адміністративних районів міста Києва	Показники витрат	Обсяги фінансових ресурсів на розроблення проєктів землеустрою щодо встановлення (зміни) меж адміністративних районів	тис. грн					1500	0	1500	0		1. Фінансування не передбачено бюджетами міста Києва на 2022-2025 роки. Обмежене бюджетне фінансування на виконання заходів Програми.
	Показники продукту	Кількість розроблених проєктів землеустрою щодо встановлення (зміни) меж	од.							10	0		
	Показники ефективності	Середні витрати на проєктні та допроєктні роботи,	тис. грн					1500	0	1500	0		
	Показники якості	Ступінь готовності проєктів землеустрою щодо встановлення (зміни) меж адміністративних районів міста Києва	%					50	0	100	0		


Назва заходу	Група результативних показників	Назва результативного показника	Одиниця виміру	Значення показника								Причини невиконання
				план 2022	факт 2022	план 2023	факт 2023	план 2024	факт 2024	план 2025	факт 2025	
Завдання 4. Стимулювання ефективного використання земель, удосконалення функціонування ринку земель												
4.1. Виконання комплексу робіт з експертної грошової оцінки земельних ділянок, які плануються для викупу власниками нерухомого майна	Показники витрат	Обсяги фінансових ресурсів на надання послуг з виконання комплексу робіт	тис. грн	760	89,4	780	229,1	820	168,9	840	80,4	1. Економія виникла внаслідок зменшення звернень, що виконані на 100%
	Показники продукту	Кількість документів, що буде розроблено	од.	38	5	39	16	41	10	42	5	
	Показники ефективності	Середні витрати на 1 документацію	тис. грн	20	17,9	20	14,32	20	16,89	20	16,1	1. Економія виникла внаслідок зменшення звернень, що виконані на 100%
	Показники якості	Динаміка надання послуг з розробки документів	%	100	100	102,6	100	105,1	100	102,4	100	1. Економія виникла внаслідок зменшення звернень, що виконані на 100%
4.2. Виконання комплексу робіт з експертної грошової оцінки та обстеження зелених насаджень на земельних ділянках, які плануються для продажу на земельних торгах (аукціонах)	Показники витрат	Обсяги фінансових ресурсів на надання послуг з виконання комплексу робіт	тис. грн	2100	0	2150	149,5	2250	91,28	2300	49,3	1. Економія виникла внаслідок зменшення звернень, що виконані на 100%
	Показники продукту	Кількість документів, що буде розроблено	од.	84	0	86	8	90	5	92	3	
	Показники ефективності	Середні витрати на 1 документацію	тис. грн	25	0	25	18,69	25	18,26	25	16,4	1. Економія виникла внаслідок зменшення звернень, що виконані на 100%
	Показники якості	Динаміка надання послуг з розробки документів,	%	100	0	102,4	100	104,7	100	102,2	100	1. Економія виникла внаслідок зменшення звернень, що виконані на 100%

Назва заходу	Група результативних показників	Назва результативного показника	Одиниця виміру	Значення показника								Причини невиконання
				план 2022	факт 2022	план 2023	факт 2023	план 2024	факт 2024	план 2025	факт 2025	
4.3. Виконання комплексу робіт з експертної грошової оцінки земельних ділянок для викупу для суспільних потреб	Показники витрат	Обсяги фінансових ресурсів на надання послуг з виконання комплексу робіт	тис. грн	80	0	100	0	100	0	120	0	1. Завдань для виконання заходу за 2022-2025 роки не надходило.
	Показники продукту	Кількість документів, що буде розроблено	од.	4	0	5	0	5	0	6	0	
	Показники ефективності	Середні витрати на 1 документацію	тис. грн	20	0	20	0	20	0	20	0	1. Завдань для виконання заходу за 2022-2025 роки не надходило.
	Показники якості	Динаміка надання послуг з розробки документів	%	100	0	125	0	100	0	120	0	1. Завдань для виконання заходу за 2022-2025 роки не надходило.
Завдання 5. Удосконалення нормативно-правового забезпечення регулювання земельних відносин, підвищення ефективності використання земель												
5.1. Розробка проєкту Міської цільової програми використання та охорони земель міста Києва на 2026 - 2030 роки	Показники витрат	Обсяги фінансових ресурсів на розробку міських цільових програм	тис. грн					400	0			1. Захід виконано у 2025 році. Міська цільова програми використання та охорони земель міста Києва на 2026-2028 роки, затверджена рішенням Київської міської ради від 04.12.2025 № 267/10734.
	Показники продукту	Кількість проєктів міських цільових програм, що будуть розроблені	од.					1	0	0	1	1. Захід виконано у 2025 році. Міська цільова програми використання та охорони земель міста Києва на 2026-2028 роки, затверджена рішенням Київської міської ради від 04.12.2025 № 267/10734.
	Показники ефективності	Середні витрати на розробку проєкту міських цільових програм	тис. грн					400	0			1. Захід виконано у 2025 році. Міська цільова програми використання та охорони земель міста Києва на 2026-2028 роки, затверджена рішенням Київської міської ради від 04.12.2025 № 267/10734.
	Показники якості	Ступінь готовності міських цільових програм, що будуть розроблені	%					100	0	0	100	1. Захід виконано у 2025 році. Міська цільова програми використання та охорони земель міста Києва на 2026-2028 роки, затверджена рішенням Київської міської ради від 04.12.2025 № 267/10734.

Назва заходу	Група результативних показників	Назва результативного показника	Одиниця виміру	Значення показника								Причини невиконання
				план 2022	факт 2022	план 2023	факт 2023	план 2024	факт 2024	план 2025	факт 2025	
Оперативна ціль 2. Гармонійний розвиток міста з урахуванням інтересів громади, бізнесу та влади												
Завдання 6. Удосконалення контролю у сфері земельних відносин												
6.1. Виконання вишукувальних робіт при здійсненні моніторингу земель та контролю за їх використанням і охороною	Показники витрат	Обсяги фінансових ресурсів на виконання вишукувальних робіт	тис. грн	3724	2605,2	3842	1518	3998	1378,9	4116	1060	1. Економія виникла внаслідок зменшення звернень, що виконані на 100%
	Показники продукту	Кількість площ, охоплених вишукувальними роботами	од.	190	138,9954	196	77,9253	204	73,4622	210	55	1. Економія виникла внаслідок зменшення звернень, що виконані на 100%
	Показники ефективності	Середні витрати на 1 га	тис. грн	19,6	18,7	19,6	19,48	19,6	18,77	19,6	19,3	1. Економія виникла внаслідок зменшення звернень, що виконані на 100%
	Показники якості	Динаміка площ, охоплених вишукувальними роботами	%	100	73,2	103,2	100	104,1	100	102,9	100	1. Економія виникла внаслідок зменшення звернень, що виконані на 100%
<p>Кількість виконаних результативних показників – 28</p> <p>Кількість невиконаних результативних показників – 32</p> <p>Відсоток виконання результативних показників – 46.67</p>												

Відповідальний виконавець

Директор Департаменту




Валентина ПЕЛИХ

Перший заступник директора Департаменту




Віктор ДВОРНИКОВ

Заступник директора Департаменту –
начальник управління інспекційного контролю



Олексій КОЛЯДЕНКО

Заступник директора Департаменту –
начальник управління землеустрою



Лариса КАСЯНЕНКО

Начальник юридичного управління



Юрій ШПАК

В.о. заступника директора Департаменту –
начальника управління ринку земель



Тимофій ПАЩЕНКО

Начальник управління фінансового та матеріально-
технічного забезпечення – головний бухгалтер




Людмила КАЛИТА

Начальник відділу міського земельного
кадастру управління інспекційного контролю



Олег БОЙЧЕНКО

Начальник першого відділу
управління землеустрою



Олексій РІЗАНЕНКО

Звіт

про досягнення індикаторів програми, заключний звіт

Назва програми : Міська цільова програма використання та охорони земель міста Києва на 2022 - 2025 роки

Назва індикатора програми	Одиниця виміру	Значення індикатора програми								Результат	Причини недосягнення індикаторів програми
		план 2022	факт 2022	план 2023	факт 2023	план 2024	факт 2024	план 2025	факт 2025		
Динаміка реальних доходів бюджету міста Києва від плати за землю	%	105,4	104.4	112	103.1	101,5	111	101,5	55,9	Досягнуто частково	Відповідно до статті 1 Указу Президента України від 24.02.2022 № 64/2022 «Про введення воєнного стану в Україні» (зі змінами), затвердженого Законом України від 24.02.2022 № 2102-IX, в Україні триває воєнний стан. Згідно зі статтями 40, 41 Податкового кодексу України адміністрування окремих податків та зборів, а також контроль за дотриманням вимог податкового та іншого законодавства покладено на контролюючі органи. Контролюючим органом є центральний орган виконавчої влади, що реалізує державну податкову політику, його територіальні органи. Водночас, рішенням Київської міської ради від 06.11.2025 № 237/10704 "Про внесення змін до рішення Київської міської ради від 05 грудня 2024 року № 426/10234 "Про бюджет міста Києва на 2025 рік" збільшено плановий показник надходжень з плати за землю на 2025 рік з 5 846 692,5 тис. грн на 11 531 589,6 тис. гривень. До прийняття вказаного рішення показник виконання плану надходжень на 2025 рік із плати за землю становив 91,2% (станом на 01.11.2025). Загальні надходження від плати за землю за 2025 рік - 6 451 438,3 тис. грн, що становить 110,3 % від запланованих першочерговим рішенням про бюджет міста Києва надходжень на 2025 рік.

Частка площ земель міста, охоплених інвентаризацією та внесених до міського земельного кадастру	%	100,0	44.5	100,0	100	100,0	100	100,0	100	Досягнуто	
Площа земельних ділянок міста Києва, зайнятих із порушенням законодавства	га	1,5	0	0	13.8469	0	301,5431	0	0,537	Досягнуто частково	Кабінет Міністрів України пунктом першим постанови «Про припинення заходів державного нагляду (контролю) і державного ринкового нагляду в умовах воєнного стану» від 13.03.2022 № 303 (із змінами та доповненнями) припинив проведення планових та позапланових заходів державного нагляду (контролю) і державного ринкового нагляду на період воєнного стану, введеного Указом Президента України від 24.02.2022 № 64 «Про введення воєнного стану в Україні». Площа земельних ділянок 0,537 га, що використовуються з порушеннями законодавства встановлена відповідно до складених Актів перевірок дотримання вимог земельного законодавства. Крім того відповідно до Актів обстеження земельних ділянок, вбачаються порушення вимог земельного законодавства на площі 7,081 га.
Кількість укладених договорів оренди та договорів про поновлення і внесення змін до них (прогноз)	одиниць	300	239	330	279	360	248	400	176	Досягнуто частково	Відповідно до статті 1 Указу Президента України від 24.02.2022 № 64 «Про введення воєнного стану в Україні» (зі змінами), затвердженого Законом України від 24.02.2022 року № 2102-IX, в Україні триває воєнний стан. Протягом 2025 року рішення про передачу в оренду земельних ділянок, поновлення (укладення на новий строк) договорів оренди земельних ділянок та/або внесення змін до них Київською міською радою не приймалися.

Відношення суми заборгованості зі сплати орендної плати за земельні ділянки (станом на кінець звітного року) до суми фактично сплаченої орендної плати за земельні ділянки (протягом звітного періоду)	%	<10	59,1	<10	59,1	<10	7,22	<10	1,78	Досягнуто частково	Відповідно до статей 40, 41 Податкового кодексу України адміністрування окремих податків та зборів, а також контроль за дотриманням вимог податкового та іншого законодавства покладено на контролюючі органи. Контролюючим органом є центральний орган виконавчої влади, що реалізує державну податкову політику, його територіальні органи. Ведення обліку платежів у розрізі платників відповідно до постанови Кабінету Міністрів України від 16.02.2011 № 106 «Деякі питання ведення обліку податків, зборів, платежів та інших доходів бюджету» (зі змінами) здійснюється контролюючими органами. В розрахунок фактичного значення індикатора застосовано заборгованість зі сплати орендної плати за земельні ділянки, що виникла протягом 2025 року.
Відношення суми заборгованості зі сплати земельного податку (станом на кінець звітного періоду) до суми фактично сплаченого земельного податку (протягом звітного періоду)	%	<10	56,5	<10	56,5	<10	14,73	<10	5,91	Досягнуто частково	Відповідно до статей 40, 41 Податкового кодексу України адміністрування окремих податків та зборів, а також контроль за дотриманням вимог податкового та іншого законодавства покладено на контролюючі органи. Контролюючим органом є центральний орган виконавчої влади, що реалізує державну податкову політику, його територіальні органи. Ведення обліку платежів у розрізі платників відповідно до постанови Кабінету Міністрів України від 16.02.2011 № 106 «Деякі питання ведення обліку податків, зборів, платежів та інших доходів бюджету» (зі змінами) здійснюється контролюючими органами. В розрахунок фактичного значення індикатора застосовано заборгованість зі сплати земельного податку, що виникла протягом 2025 року.
<p>Кількість досягнутих індикаторів програми - 1 Кількість недосягнутих індикаторів програми - 5 Відсоток досягнутих індикаторів програми - 16,67</p>											

Відповідальний виконавець

Директор Департаменту



Валентина ПЕЛИХ

Перший заступник директора Департаменту




Віктор ДВОРНИКОВ

Заступник директора Департаменту –
начальник управління інспекційного контролю




Олексій КОЛЯДЕНКО

Заступник директора Департаменту –
начальник управління землеустрою



Лариса КАСЯНЕНКО

Начальника юридичного управління



Юрій ШПАК

В.о. заступника директора Департаменту –
начальника управління ринку земель




Тимофій ПАЩЕНКО

Начальник управління фінансового та матеріально-
технічного забезпечення – головний бухгалтер



Людмила КАЛИТА

~~В.о. начальника~~ відділу міського земельного
кадастру управління інспекційного контролю



~~Михайло ТОСКИН~~
Михайло Тоскин

Начальник першого відділу
управління землеустрою



Олексій РІЗАНЕНКО

**Пояснювальна записка
до звіту про хід виконання**

**Міська цільова програма використання та охорони земель міста Києва на 2022
- 2025 роки**

назва міської цільової програми

за 2022-2025 роки, заключний звіт

1. Узагальнені результати виконання завдань та заходів програми:

Кількість заходів програми, од.				Відсоток виконаних заходів, %
Всього	Виконаних	Виконаних частково	Невиконаних	
15	6	1	8	40,00

1.1. Перелік найбільш вагомих виконаних заходів

1.1. Розробка технічної документації із землеустрою щодо інвентаризації земель та наповнення Державного і міського земельних кадастрів;

1.5. Адміністрування інформаційних систем (у тому числі міського земельного кадастру);

6.1. «Виконання вишукувальних робіт при здійсненні моніторингу земель та контролю за їх використанням і охороною».

2. Оцінка ефективності виконання програми

Результативні показники				Індикатори програми			
Кількість результативних показників, од.			Відсоток виконаних, %	Кількість індикаторів програми, од.			Відсоток досягнутих, %
Всього	Виконано	Невиконано		Всього	Досягнуто	Недосягнуто	
60	28	32	46,67	6	1	5	16.67

Заходи програми КП «КІЗВ» виконувало відповідно до затверджених паспортів програми місцевого бюджету. Фінансування заходів програми у 2022-2025 роках здійснювалося в обсягах, менших ніж передбачено програмою. Заходи програми виконано на 100% відповідно до наданого фінансування за чотири роки. Згідно рішення Київської міської ради від 7 жовтня 2021 року № 2727/2768 «Про затвердження Міської цільової програми використання та охорони земель міста Києва на 2022 - 2025 роки» (далі- Програма) на виконання заходів у 2022-2025 роках було передбачено фінансування у сумі 1 326 690,0 тис. грн. Виконання та фінансування заходів Програми здійснювалось в межах сум видатків бюджетів м.Києва на 2022-2025 роки та визначених пріоритетів. Обсяг фінансування відповідно до розподілу

витрат місцевих бюджетів на реалізацію місцевих/регіональних програм міста Києва на 2022-2025 роки менший ніж передбачено Програмою та становить 442 863,0 тис. грн.(33,4% від коштів передбачених Програмою на 2022-2025 роки). Програмою передбачено на 2022 рік виконання 11 заходів, з них профінансовано 5 заходів, які виконано на 100%. На 2022-2025 роки Програмою передбачено виконання по 15 заходів, з них фактично щорічно профінансовано 5 заходів, які виконано на 100%. Фінансування у обсязі що не відповідає затвердженій Програмі на 2022-2025 роки, є найбільш вагомим фактором невиконання заходів Програми, таких як: 1.2 «Розробка проектів землеустрою щодо організації і встановлення меж територій природно-заповідного фонду та іншого природоохоронного призначення, оздоровчого, рекреаційного, історико-культурного, лісогосподарського призначення, земель водного фонду та водоохоронних зон, обмежень у використанні земель та їх режимоутворюючих об'єктів»; 1.3. «Розробка технічної документації із землеустрою щодо поділу (об'єднання) земельних ділянок комунальної власності»; 1.4. «Розробка технічної документації із землеустрою щодо встановлення меж частини земельної ділянки, на яку поширюються права суборенди, сервітуту»; 2.1. «Оновлення картографічних матеріалів масштабу 1:2000 - 1:500. Цифрове аерофотознімання території м. Києва для створення цифрових ортофотопланів (True Orthophoto) масштабу 1:500; 3D моделей будівель, цифрових моделей рельєфу»; 2.2. «Виконання робіт з відновлення знищених пунктів міської геодезичної мережі»; 3.1. «Розроблення проекту землеустрою щодо встановлення (зміни) меж м. Києва»; 3.2. «Розробка проектів землеустрою щодо встановлення (зміни) меж адміністративних районів міста Києва», 5.1. «Розробка проекту міської цільової програми використання та охорони земель міста Києва на 2026 - 2030 роки».

Захід Програми 1.1. «Розробка технічної документації із землеустрою щодо інвентаризації земель та наповнення Державного і міського земельних кадастрів».

Відповідно до кошторисних призначень бюджетів м.Києва на 2022-2025 роки, що становлять 363 230,0 тис.грн, захід виконано на 100%.

Результат виконання заходу за 2022-2025 роки: розроблено технічну документацію із землеустрою щодо інвентаризації земель м. Києва на загальну площу 15 153,0 га, що становить 50% від запланованих обсягів, а саме:

1	Етапи виконання заходу	2022 рік**	2023 рік	2024 рік	2025 рік	РАЗОМ
-	обстежувальні роботи, тис.га	3,530	1,511	5,003	5,109	15,153
-	топографо - геодезичні роботи, тис.га	1,2888	3,7522	5,003	5,109	15,153
-	проектно-вишукувальні роботи, складання і оформлення технічної документації, тис.га	0,8883	4,1527	5,003	5,109	15,153
2	Фактично використані обсяги фінансових ресурсів на проведення інвентаризації, тис. грн	35896,4	83948,3	119264,0	121717,2	354 825,9

Внесено в Державний і міський земельні кадастри відомості про земельні ділянки загальною площею 15 153,0 га.

Фактично використані обсяги фінансових ресурсів на проведення інвентаризації за 2022-2025 роки становлять 354 825,9 тис.га, середні витрати на 1 га – 23, 416 тис. грн.

**У зв'язку військовою агресією Російської Федерації проти України та введенням на території України воєнного стану згідно з Указом Президента України від 24 лютого 2022 року № 64/2022 «Про введення воєнного стану в Україні» (зі змінами) виконання заходу було призупинено. У 2023 році виконання заходу продовжено

Захід Програми 1.5.«Адміністрування міського земельного кадастру та інформаційних систем».

Результат виконання заходу у 2022-2025 роках: виконано адміністрування – комплекс заходів щодо надання технічного та технологічного супроводу програмного забезпечення для безперебійної роботи системи, що гарантує оперативне внесення змін та/або доповнень у базу даних, користувацький інтерфейс і бізнес-логіку роботи з даними без втрати або спотворення даних та забезпечує накопичення та безпечно зберігання цілісної інформації про об'єкти обліку бази даних і надає авторизованим користувачам доступ до цієї інформації у реальному часі, а також забезпечує можливість оперативного реагування на будь-які події пов'язані із захистом інформації, та позаштатні ситуації:

- адміністрування автоматизованої інформаційної системи обліку та управління земельними ресурсами територіальної громади (АІС ОУЗР) – 100 %;

- адміністрування автоматизованої системи управління репозиторію (АСУР) - 100 %;

- адміністрування інформаційно-аналітичного порталу для інформування громади міста Києва про заходи і хід виконання земельної реформи в місті Києві та залучення громадськості до прийняття рішень щодо використання земельних ресурсів міста (Геопортал) – 100 %;

- адміністрування (технічне та технологічне супроводження) міської геодезичної мережі – 100 %.

Захід Програми 1.6. «Створення додаткових модулів автоматизованої інформаційної системи обліку та управління земельними ресурсами територіальної громади (АІС ОУЗР)».

Результат виконання заходу у 2022-2025 роках у межах фінансування:

- формування технічних вимог до модулів АІС ОУЗР - 100%;

- розробка технічного завдання на розробку модулів АІС ОУЗР - 80%.

У зв'язку військовою агресією Російської Федерації проти України та введенням на території України воєнного стану згідно з Указом Президента України від 24 лютого 2022 року № 64/2022 «Про введення воєнного стану в Україні» (зі змінами) виконання заходу було призупинено у 2022 році.

Захід Програми 4.1. «Виконання комплексу робіт з експертної грошової оцінки земельних ділянок, які плануються для викупу власниками нерухомого майна».

Результат виконання заходу відповідно до звернень зацікавлених осіб та прийнятих рішень Київської міської ради:

за 2022-2025 роки захід виконано на 100%, а саме, виконано комплекс робіт з експертної грошової оцінки щодо 36 земельних ділянок на загальну площу 26,5797 га.

Захід Програми 4.2. «Комплекс робіт з експертної грошової оцінки та обстеження зелених насаджень на земельних ділянках, які плануються для продажу на земельних торгах (аукціонах)».

Результат виконання заходу відповідно до звернень зацікавлених осіб та прийнятих рішень Київської міської ради:

за 2022-2025 роки захід виконано на 100%. А саме, розроблено 16 звітів з експертної грошової оцінки земельних ділянок, які плануються для продажу на земельних торгах (аукціонах) на загальну площу 4,9603 га та 14 актів обстеження зелених насаджень, що підлягають видаленню, на земельних ділянках, які плануються для продажу на земельних торгах (аукціонах)..

Захід Програми 5.1. «Розробка проєкту міської цільової програми використання та охорони земель міста Києва на 2026 - 2030 роки». Результат виконання заходу: виконано у 2025 році. Міську цільову програму використання та охорони земель міста Києва на 2026-2028 роки, затверджено рішенням Київської міської ради від 04.12.2025 № 267/10734.

Захід Програми 6.1. «Виконання вишукувальних робіт при здійсненні моніторингу земель та контролю за їх використанням і охороною». Захід виконується на підставі звернень.

Результат виконання заходу за 2022-2025 роки: здійснено вишукувальні роботи при здійсненні моніторингу земель та контролю за їх використанням і охороною на земельних ділянках площею 345,3829 га, які були виконані на 100%.

3. Обґрунтування причин невиконання (низького виконання) програми в цілому

Деякі заходи Програми не виконані, оскільки фінансування не передбачено рішенням бюджетами міста Києва на 2022-2025 роки.

Відповідальний виконавець

Директор Департаменту

Перший заступник директора Департаменту

Заступник директора Департаменту –
начальник управління інспекційного контролю

Заступник директора Департаменту –
начальник управління землеустрою

Начальник юридичного управління

В.о. заступника директора Департаменту –
начальника управління ринку земель


Начальник управління фінансового та матеріально-
технічного забезпечення – головний бухгалтер

Начальник відділу міського земельного
кадастру управління інспекційного контролю

Начальник першого відділу
управління землеустрою



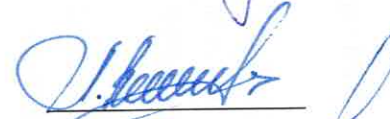
Валентина ПЕЛИХ



Віктор ДВОРНИКОВ



Олексій КОЛЯДЕНКО




Лариса КАСЯНЕНКО



Юрій ШПАК



Тимофій ПАЩЕНКО



Людмила КАЛИТА



Олег БОЙЧЕНКО



Олексій РІЗАНЕНКО